

定置漁業権免許漁場図

縮尺 : 1/ 10,000

上国さけ定第1号

漁場の位置

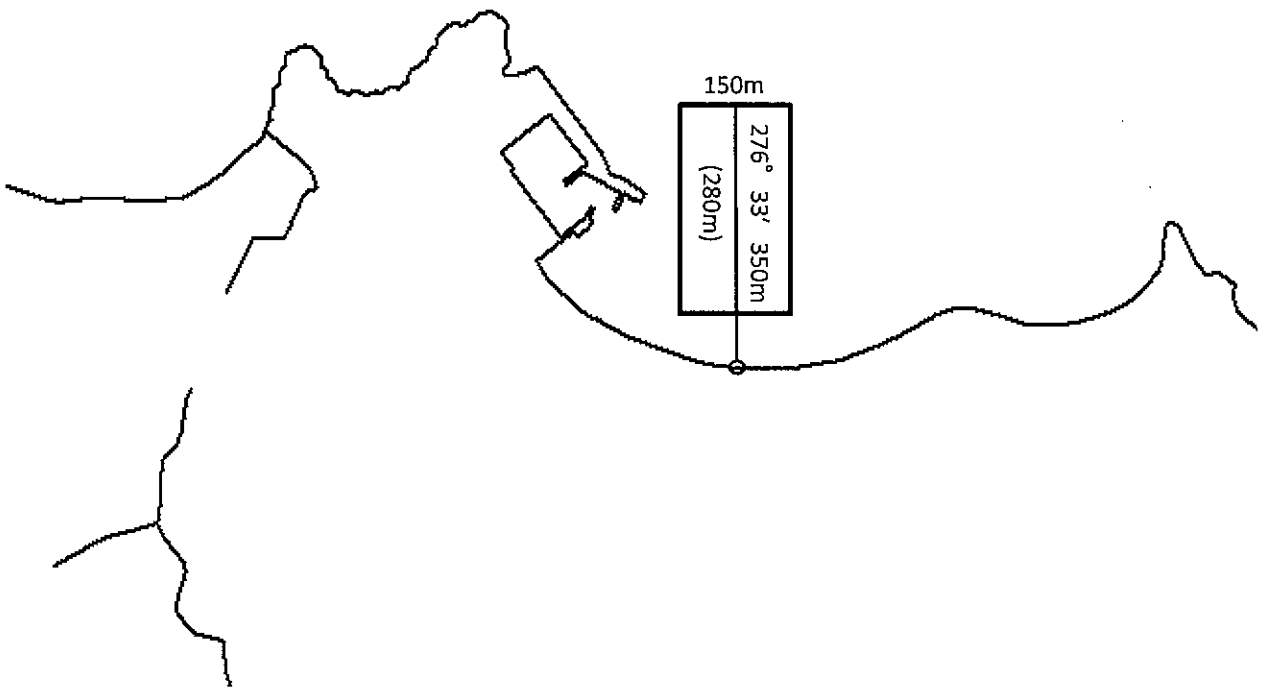
檜山郡上ノ国町地先

漁場の区域

漁場基点座標値(11系)

X = -260765.673

Y = -20596.736



定置漁業権免許漁場図

縮尺 : 1/ 10,000

上国さけ定第2号

漁場の位置

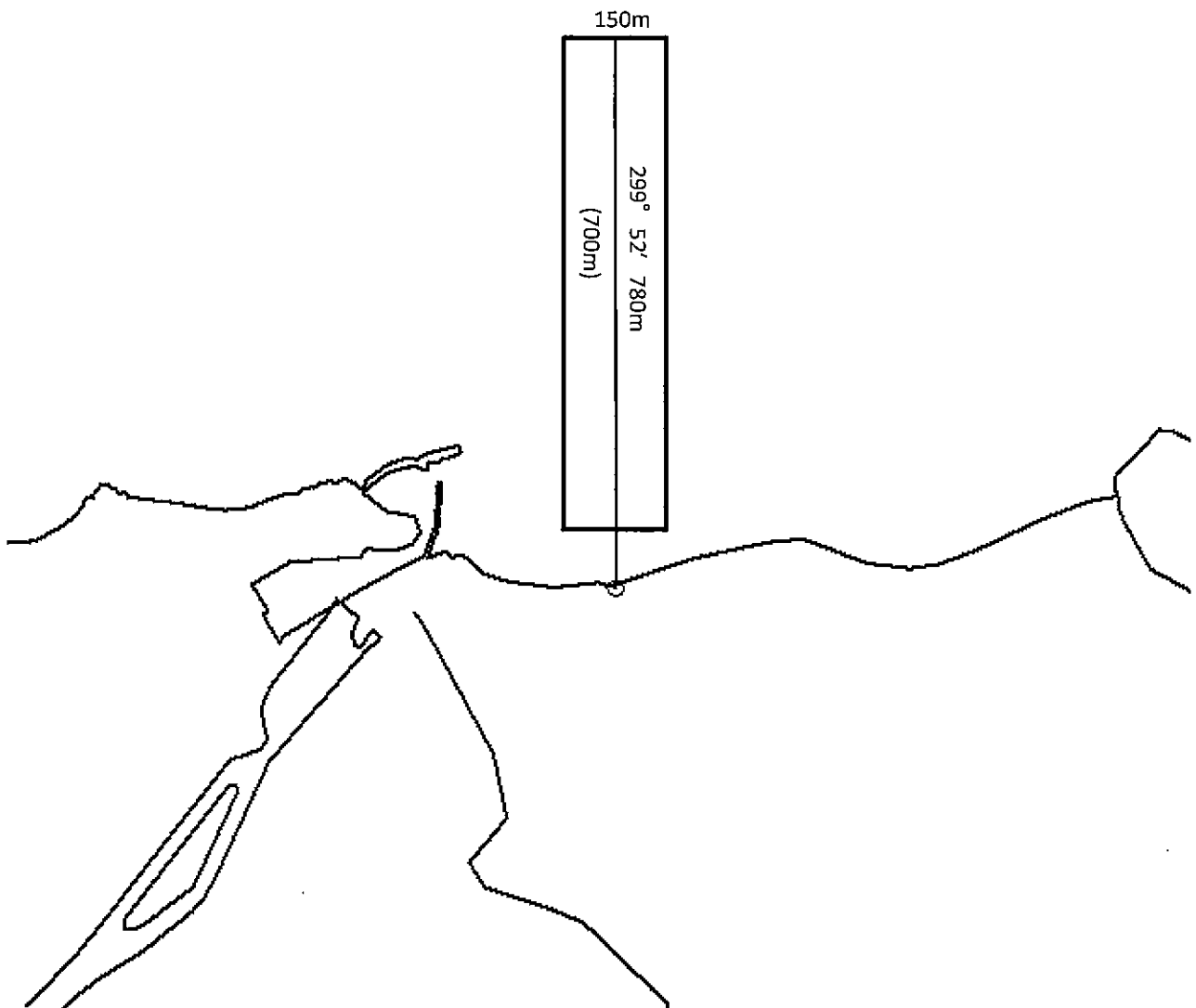
檜山郡上ノ国町地先

漁場の区域

漁場基点座標値(11系)

X = -254615.895

Y = -18723.610



定置漁業権免許漁場図

縮尺 : 1/ 10,000

上国さけ定第3号

漁場の位置

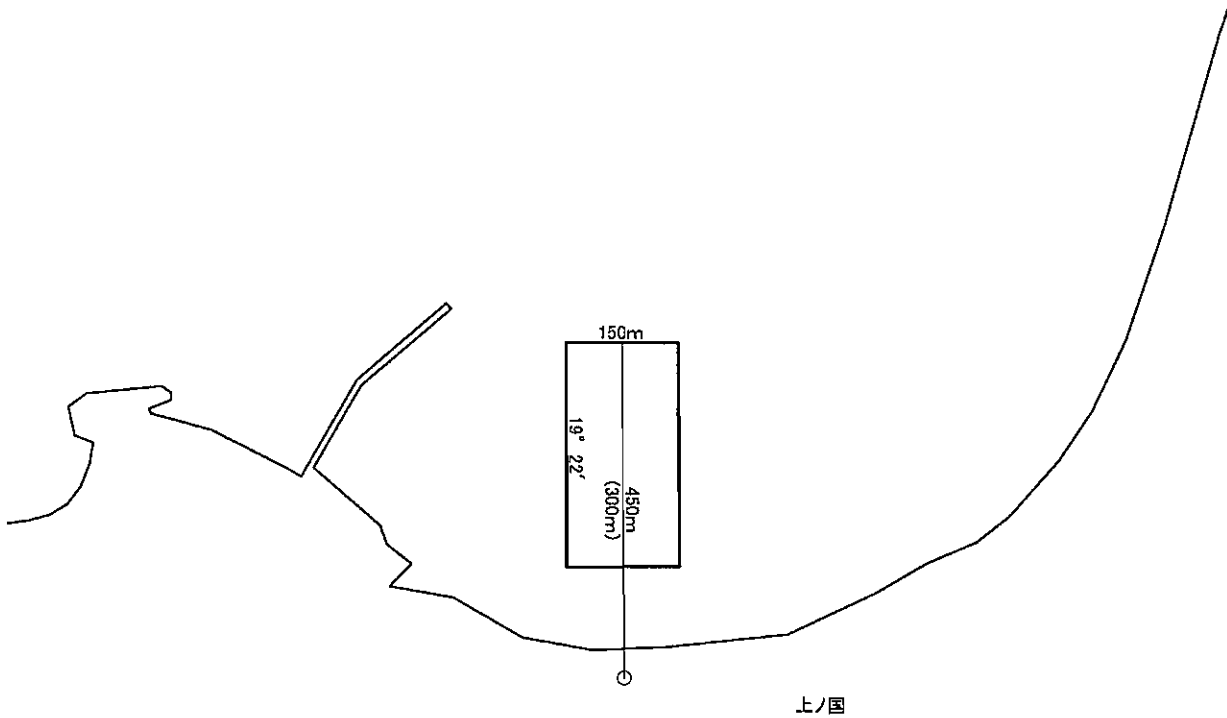
檜山郡上ノ国町地先

漁場の区域

漁場基点座標値(11系)

X = -243850.9464

Y = -12327.0727



定置漁業権免許漁場図

縮尺 : 1/ 10,000

上国さけ定第4号

漁場の位置

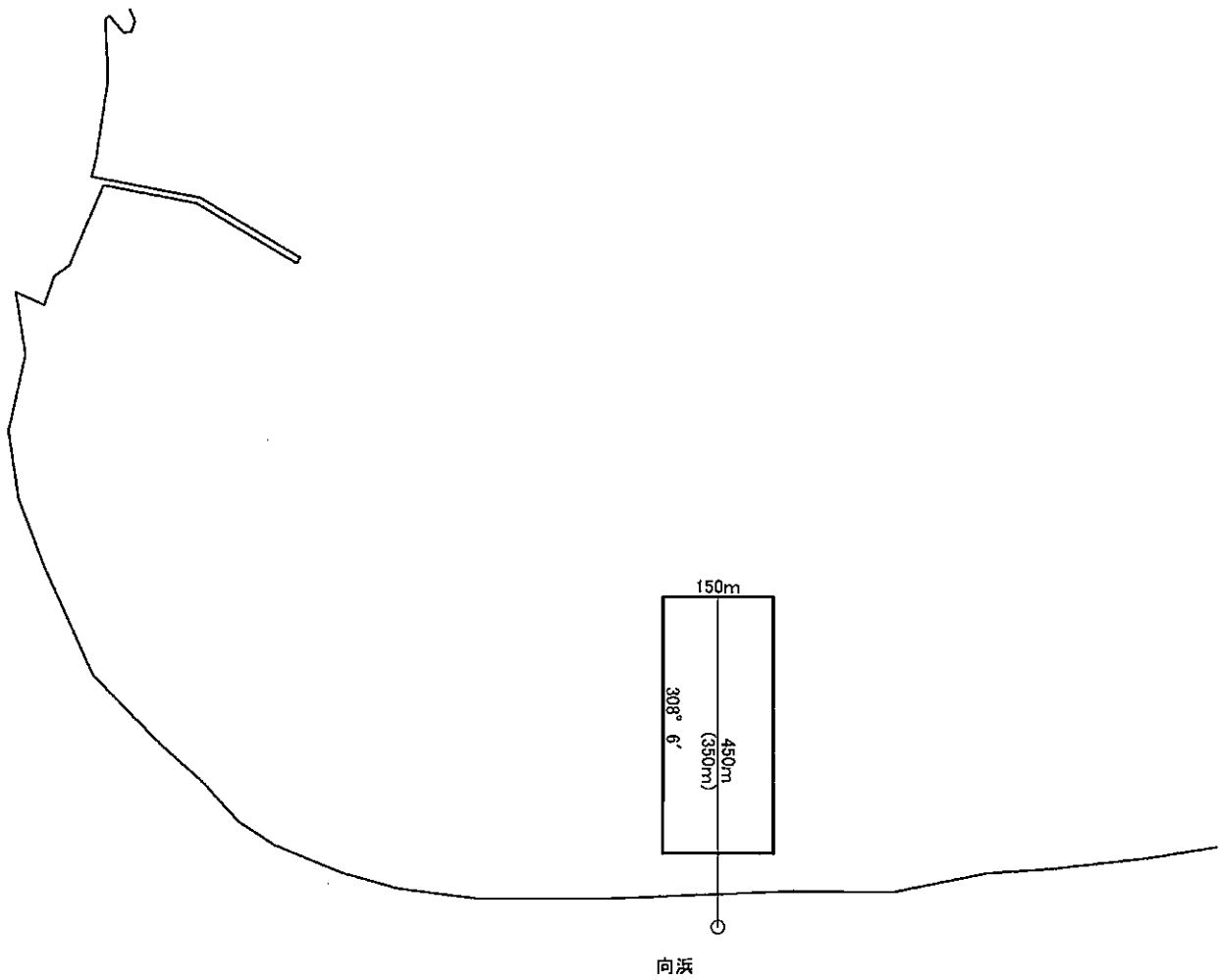
檜山郡上ノ国町地先

漁場の区域

漁場基点座標値(11系)

X = -243414.1278

Y = -11311.558



定置漁業権免許漁場図

縮尺 : 1/ 10,000

上国さけ定第5号

漁場の位置

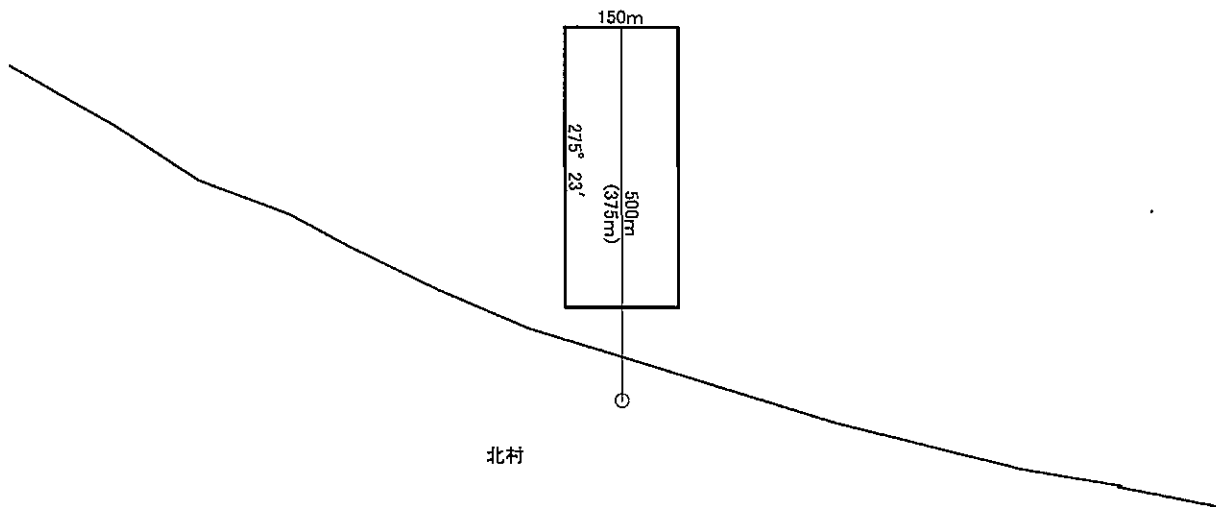
檜山郡上ノ国町地先

漁場の区域

漁場基点座標値(11系)

X = -242666.5417

Y = -10854.3983



定置漁業権免許漁場図

縮尺 : 1/ 10,000

上国さけ定第6号

漁場の位置

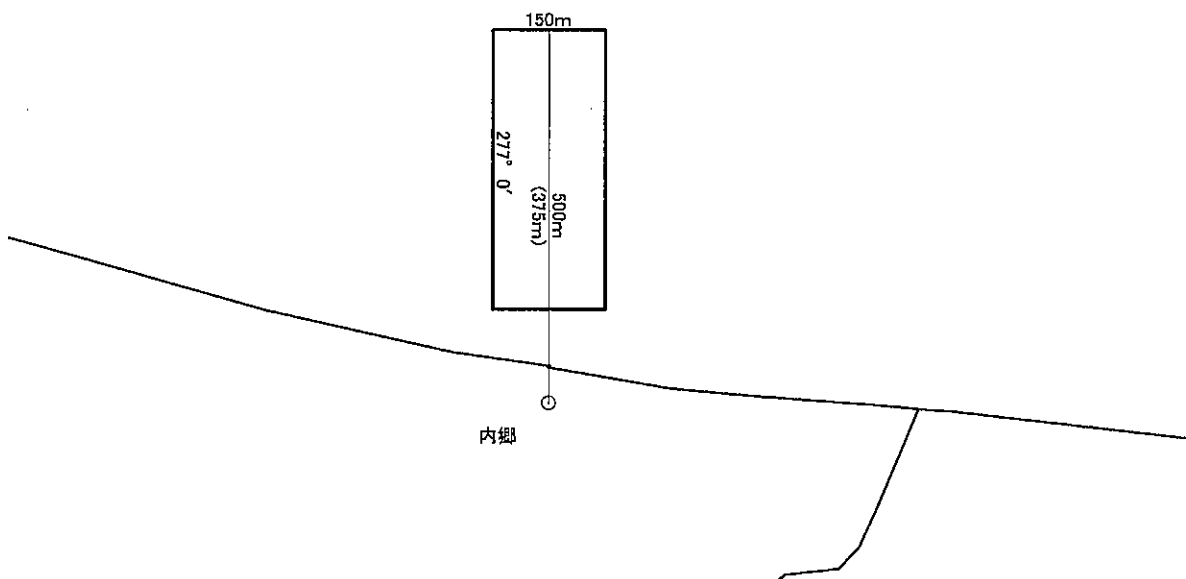
檜山郡上ノ国町地先

漁場の区域

漁場基点座標値(11系)

X = -242025.6922

Y = -10627.5755



定置漁業権免許漁場図

縮尺 : 1/ 10,000

江さけ定第1号

漁場の位置

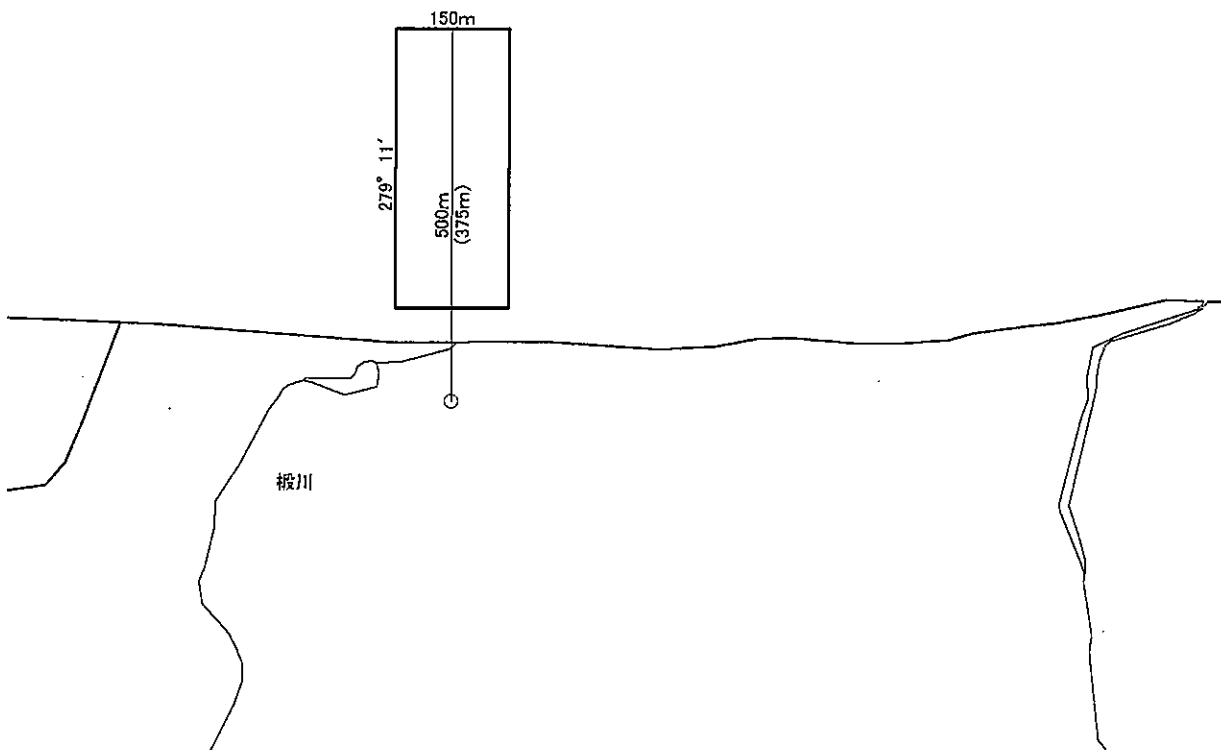
檜山郡江差町地先

漁場の区域

漁場基点座標値(11系)

X = -241119.4127

Y = -10388.4418



定置漁業権免許漁場図

縮尺 : 1/ 10,000

江さけ定第2号

漁場の位置

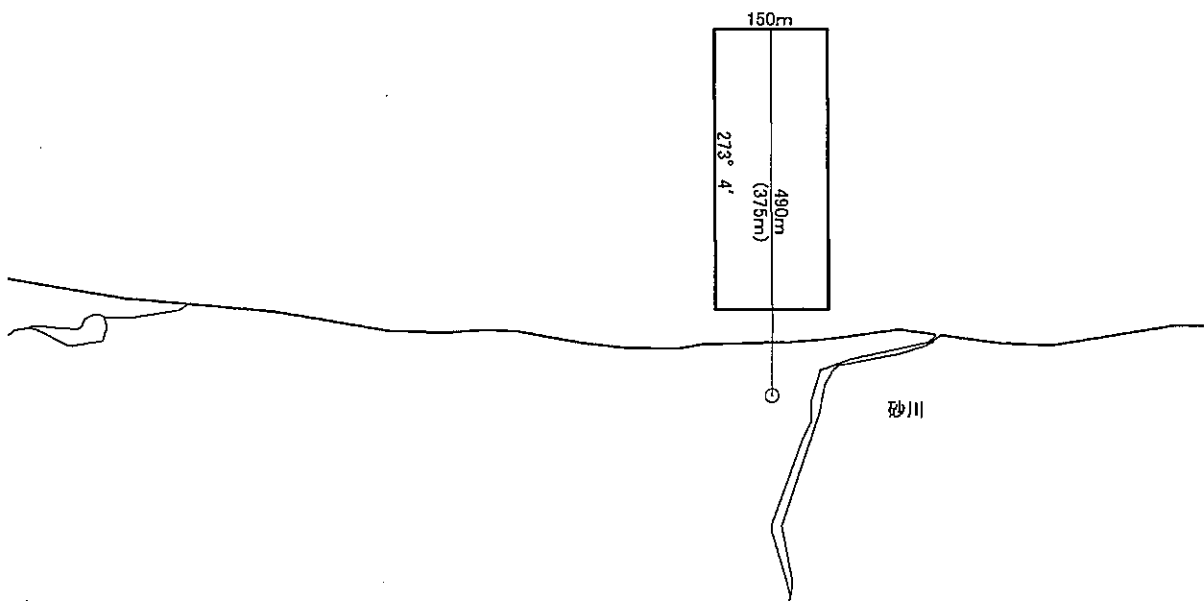
檜山郡江差町地先

漁場の区域

漁場基点座標値(11系)

X = -240329.4142

Y = -10297.5327



定置漁業権免許漁場図

縮尺 : 1/ 10,000

江さけ定第3号

漁場の位置

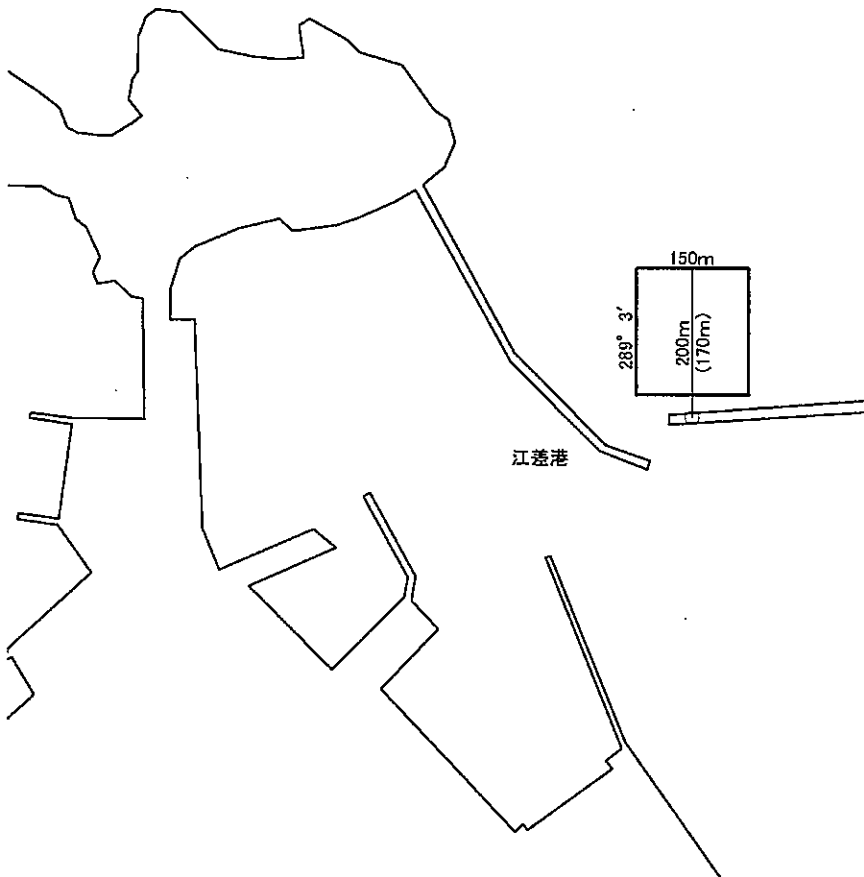
檜山郡江差町地先

漁場の区域

漁場基点座標値(11系)

X = -236293.9532

Y = -10730.8209



定置漁業権免許漁場図

縮尺 : 1/ 10,000

江さけ定第4号

漁場の位置

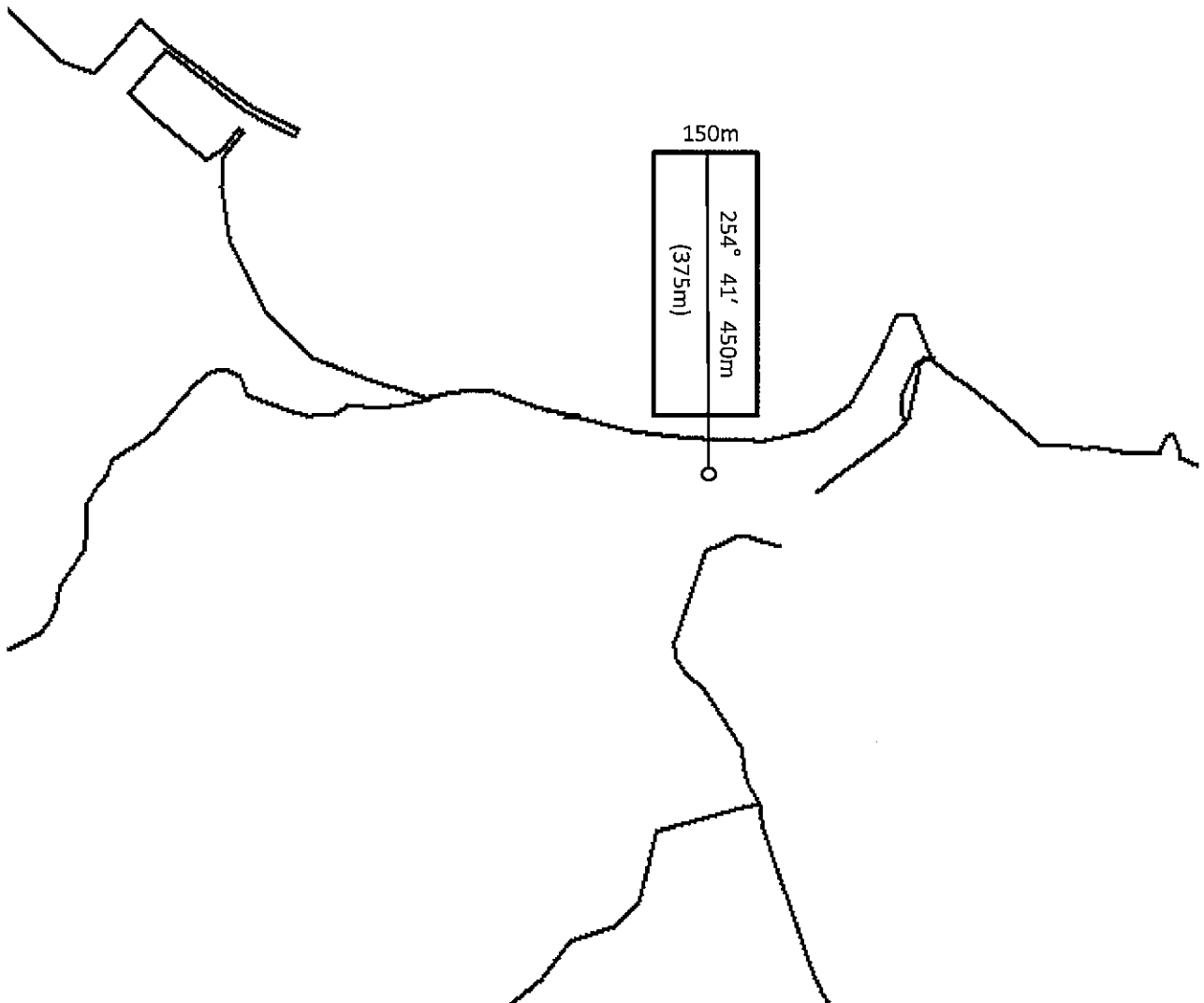
檜山郡江差町地先

漁場の区域

漁場基点座標値(11系)

X = -233474.477

Y = -9214.102



定置漁業権免許漁場図

縮尺 : 1/ 10,000

江さけ定第5号

漁場の位置

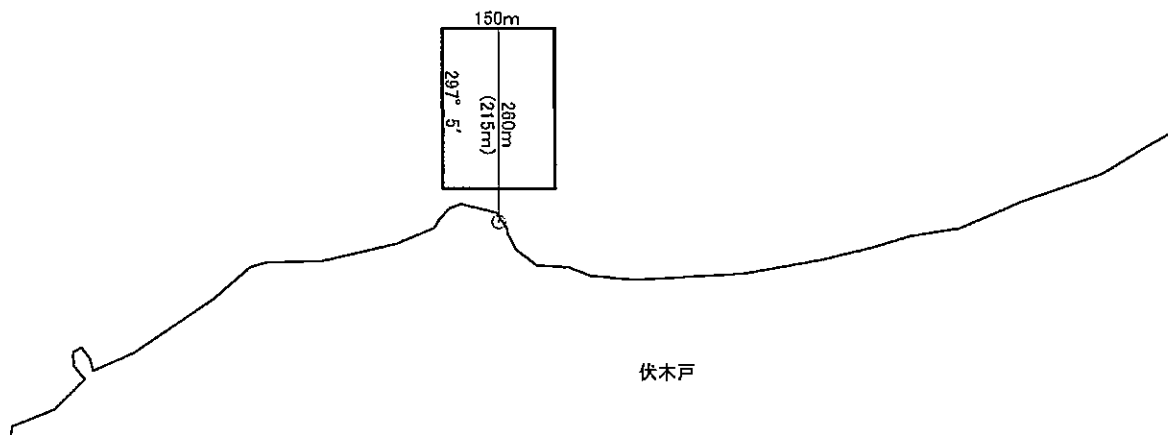
檜山郡江差町地先

漁場の区域

漁場基点座標値(11系)

X = -232284.9082

Y = -9340.8519



定置漁業権免許漁場図

縮尺 : 1/ 10,000

江さけ定第6号

漁場の位置

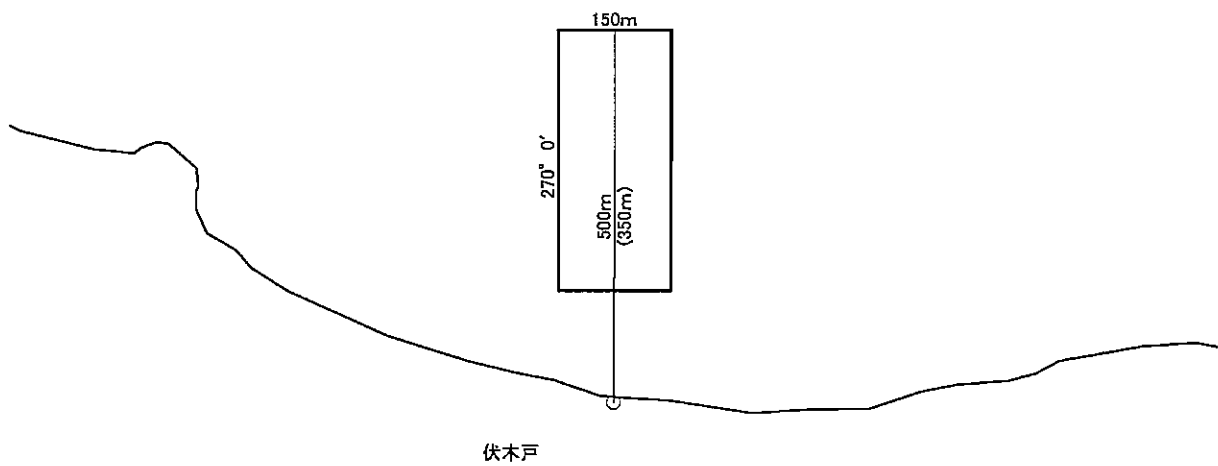
檜山郡江差町地先

漁場の区域

漁場基点座標値(11系)

X = -231725.9289

Y = -9041.6011



定置漁業権免許漁場図

縮尺 : 1/ 10,000

江さけ定第7号

漁場の位置

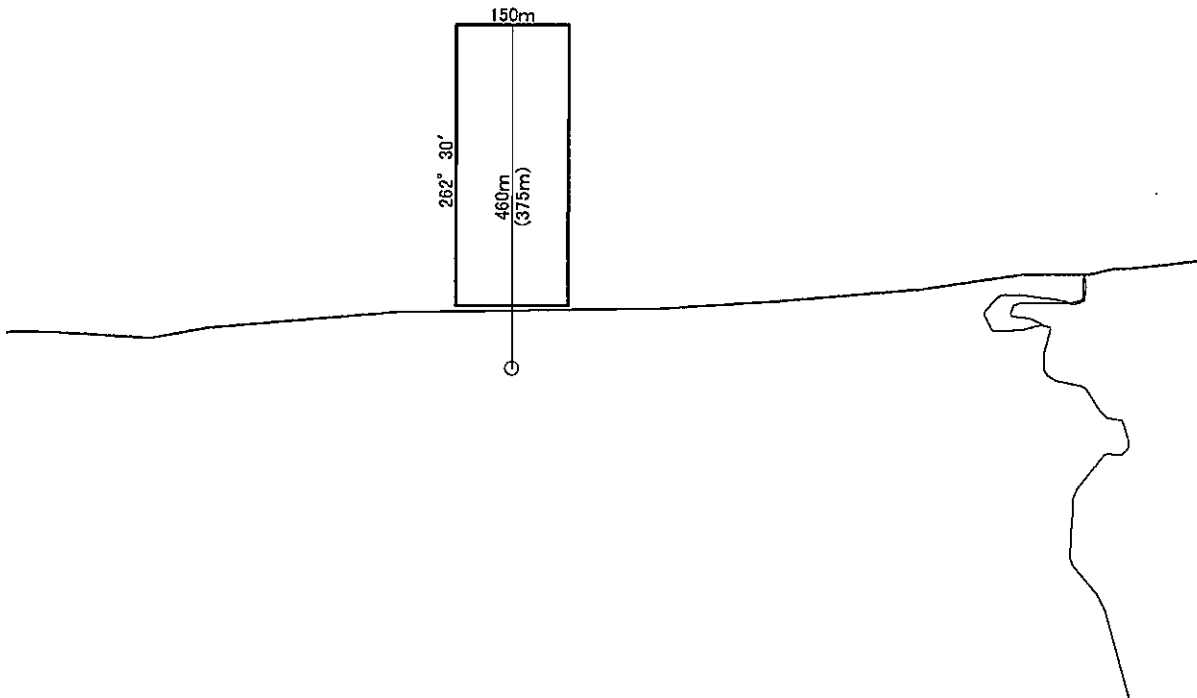
檜山郡江差町地先

漁場の区域

漁場基点座標値(11系)

X = -228731.9997

Y = -9339.7747



定置漁業権免許漁場図

縮尺 : 1/ 10,000

江さけ定第8号

漁場の位置

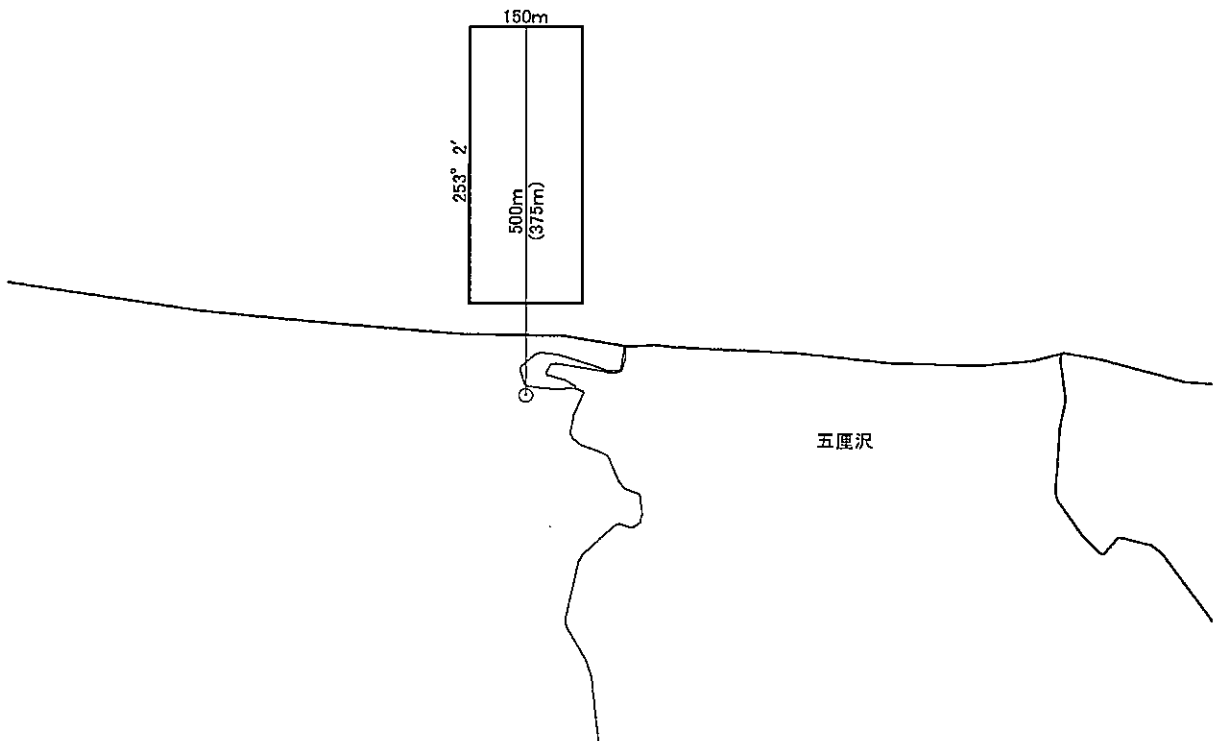
檜山郡江差町地先

漁場の区域

漁場基点座標値(11系)

X = -228098.9394

Y = -9464.2499



定置漁業権免許漁場図

縮尺 : 1/ 10,000

乙さけ定第1号

漁場の位置

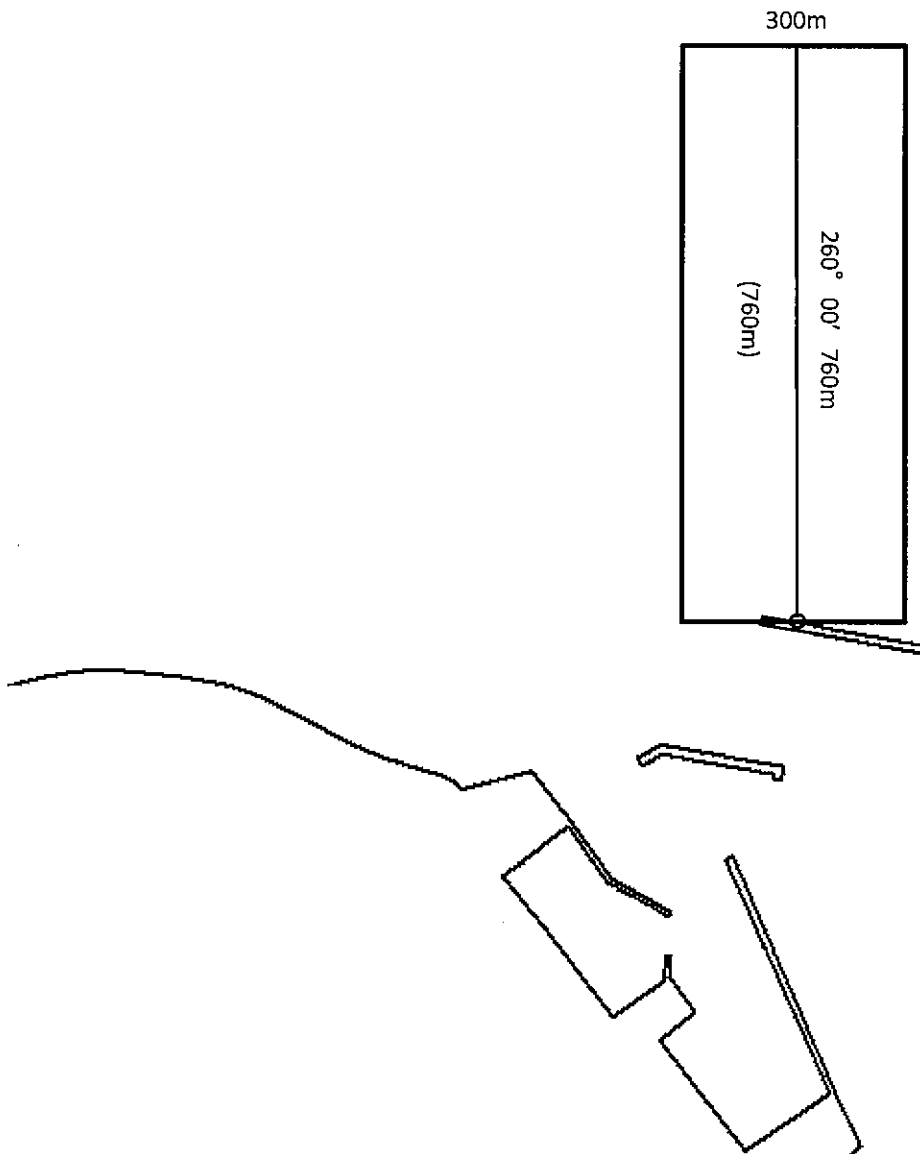
爾志郡乙部町地先

漁場の区域

漁場基点座標値(11系)

X = -225527.334

Y = -10448.162



定置漁業権免許漁場図

縮尺 : 1/ 10,000

乙さけ定第2号

漁場の位置

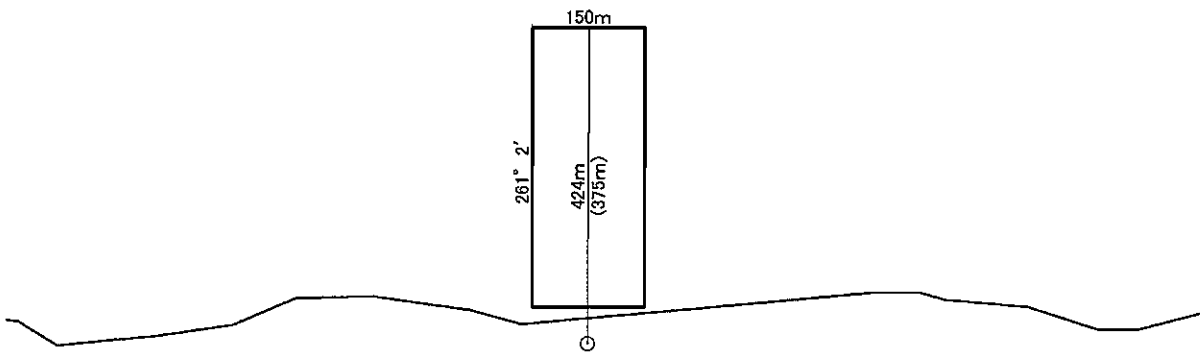
爾志郡乙部町地先

漁場の区域

漁場基点座標値(11系)

X = -223558.4088

Y = -10281.4419



定置漁業権免許漁場図

縮尺 : 1/ 8,000

乙さけ定第3号

漁場の位置

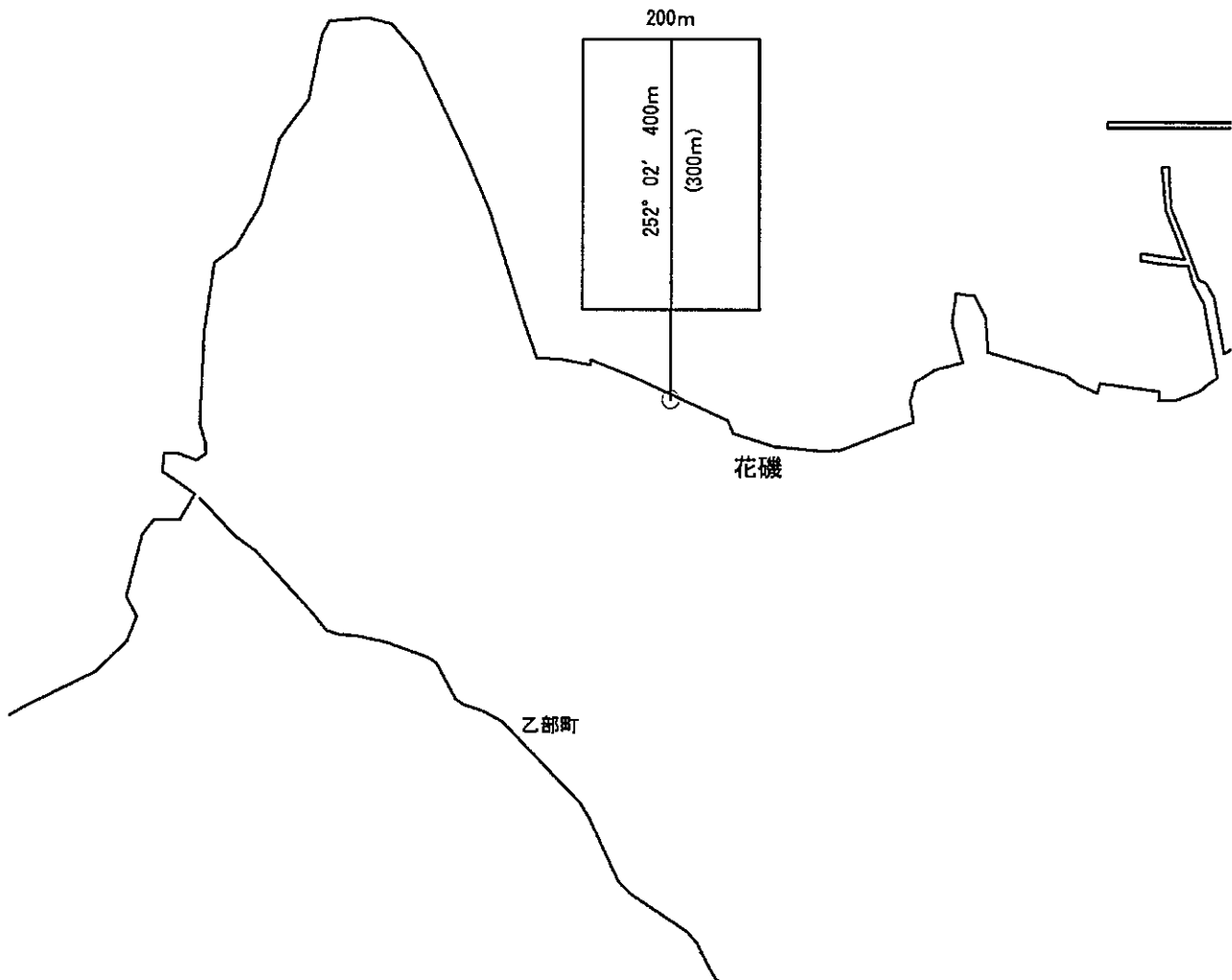
爾志郡乙部町地先

漁場の区域

漁場基点座標値(11系)

X = -217611.827

Y = -13560.986



定置漁業権免許漁場図

縮尺 : 1/ 10,000

乙さけ定第4号

漁場の位置

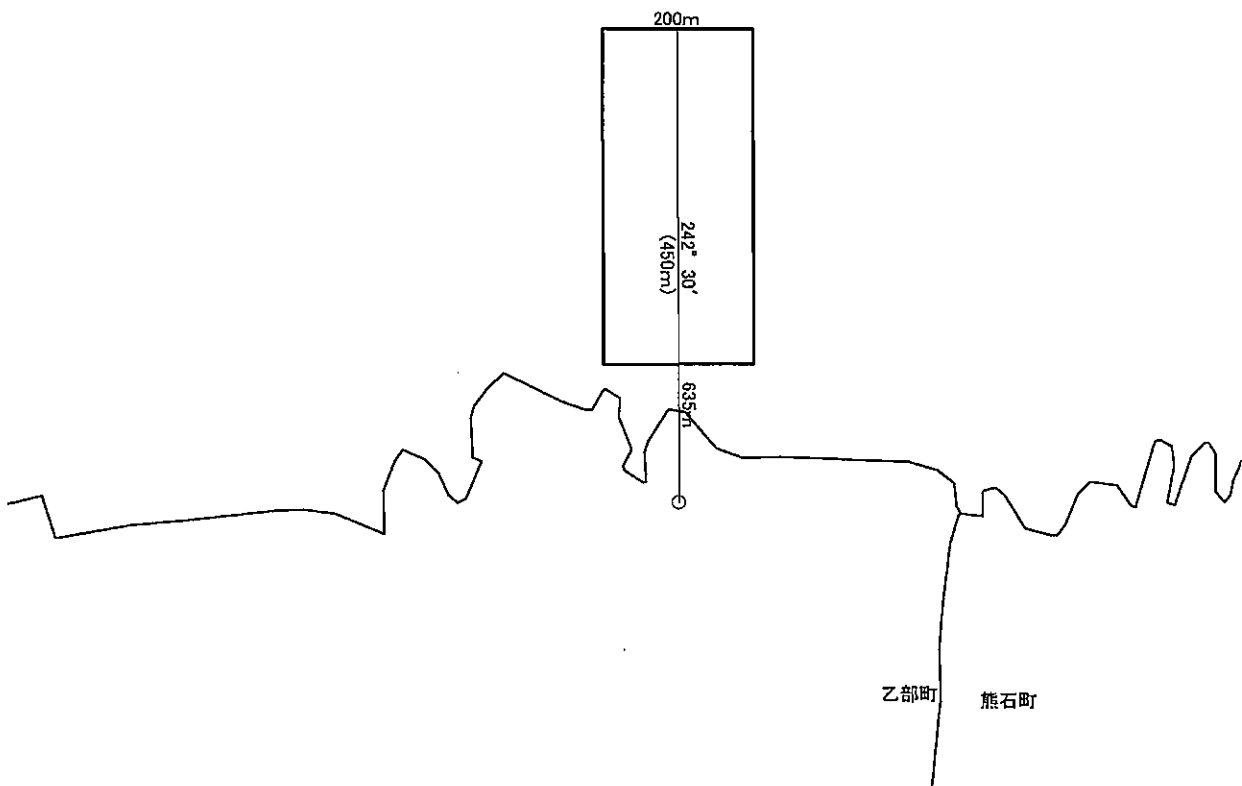
爾志郡乙部町地先

漁場の区域

漁場基点座標値(11系)

X = -215818.7271

Y = -14687.0535



定置漁業権免許漁場図

縮尺 : 1/ 10,000

熊さけ定第1号

漁場の位置

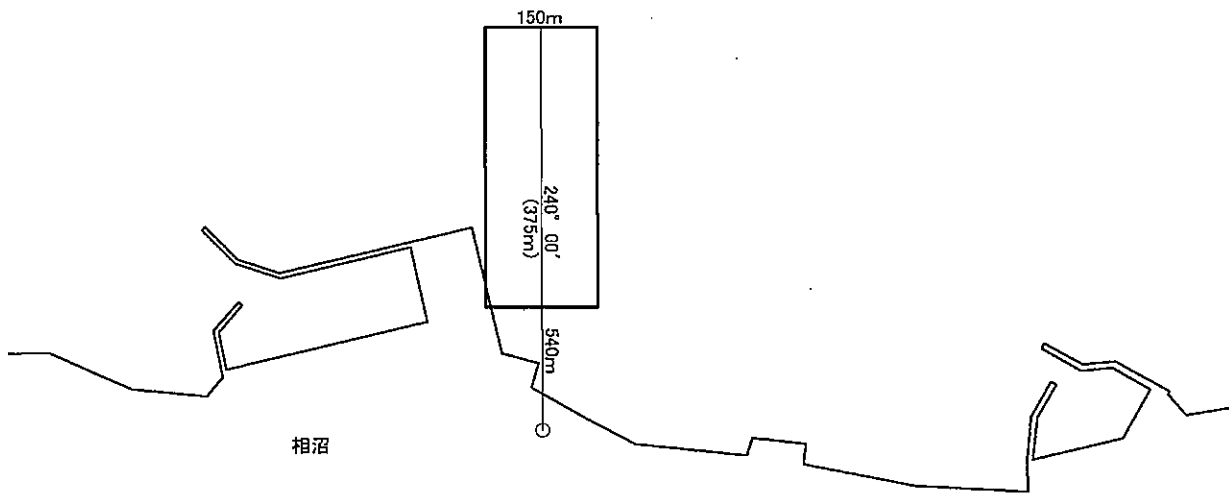
二海郡八雲町熊石地先

漁場の区域

漁場基点座標値(11系)

X = -213530.7681

Y = -15717.9884



定置漁業権免許漁場図

縮尺 : 1/ 10,000

熊さけ定第2号

漁場の位置

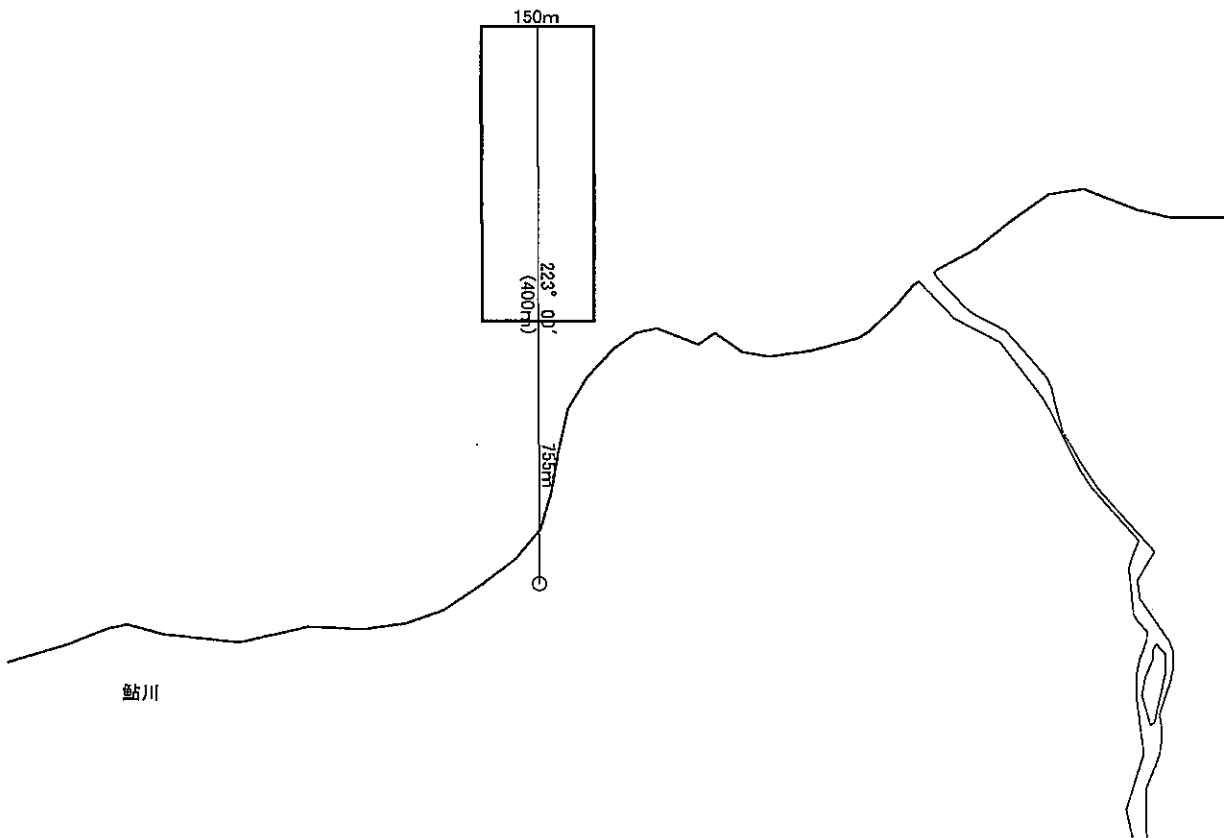
二海郡八雲町熊石地先

漁場の区域

漁場基点座標値(11系)

X = -208649.3129

Y = -19932.9937



定置漁業権免許漁場図

縮尺 : 1/ 10,000

大さけ定第1号

漁場の位置

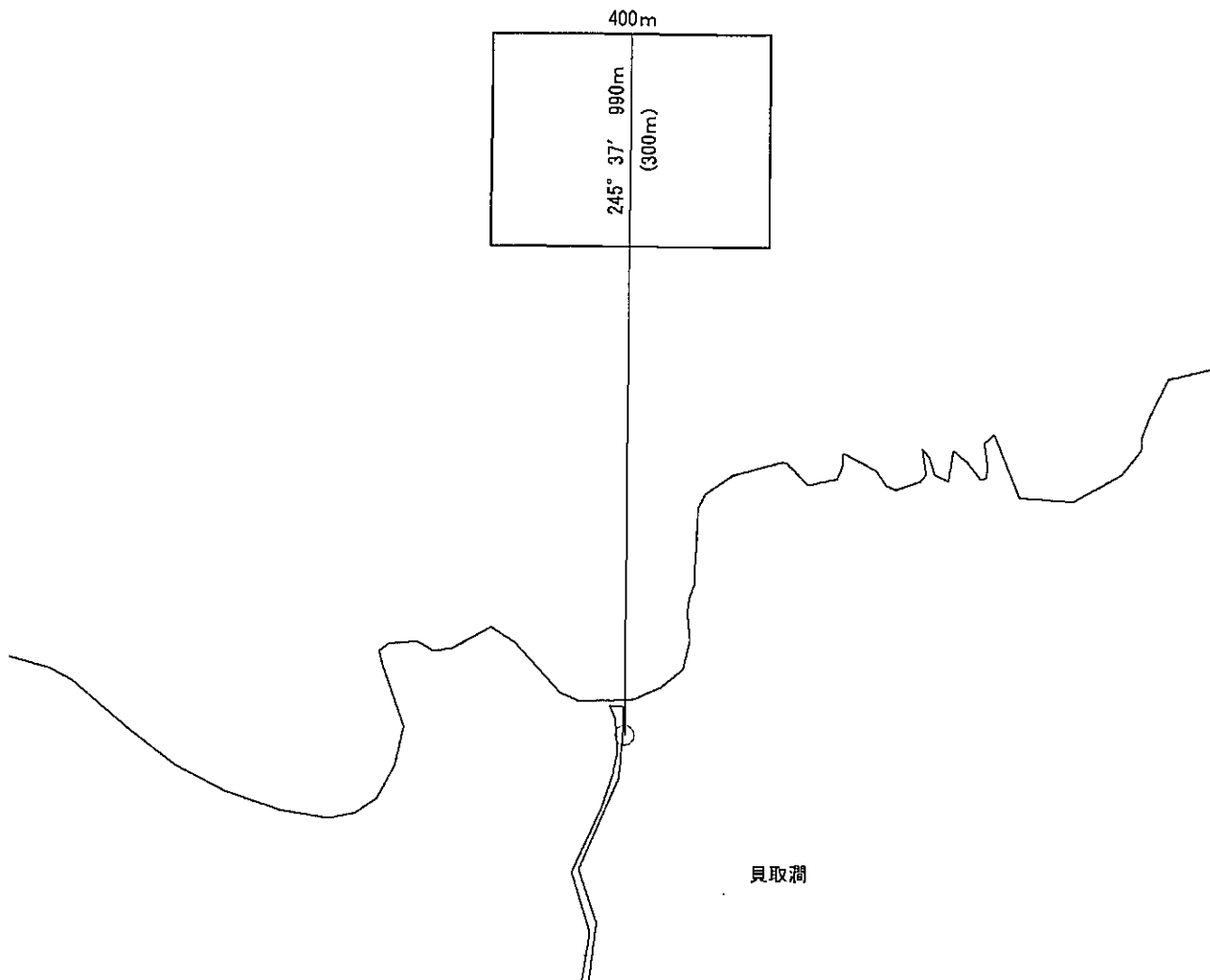
久遠郡せたな町大成区地先

漁場の区域

漁場基点座標値(11系)

X = -201406.163

Y = -29559.522



定置漁業権免許漁場図

縮尺 : 1/ 10,000

大さけ定第2号

漁場の位置

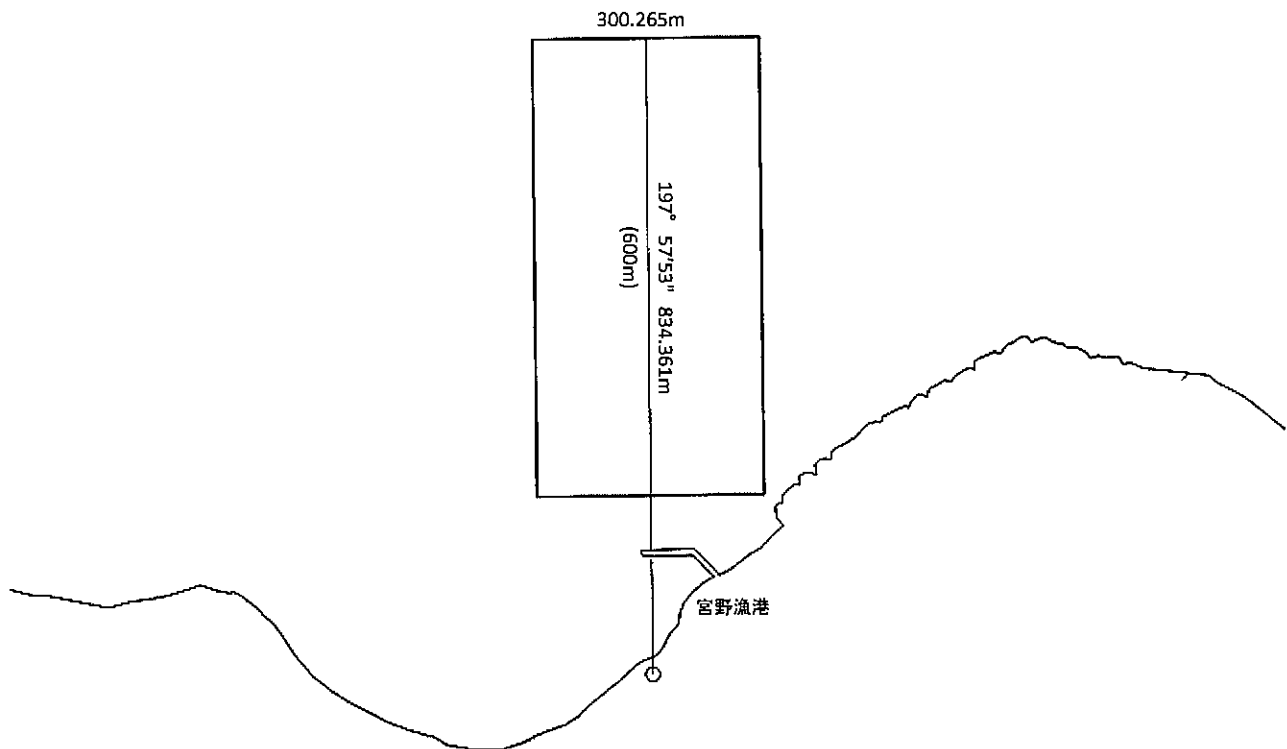
久遠郡せたな町大成区地先

漁場の区域

漁場基点座標値(11系)

X = -197786.977

Y = -32140.161



定置漁業権免許漁場図

縮尺 : 1/ 10,000

北さけ定第1号

漁場の位置

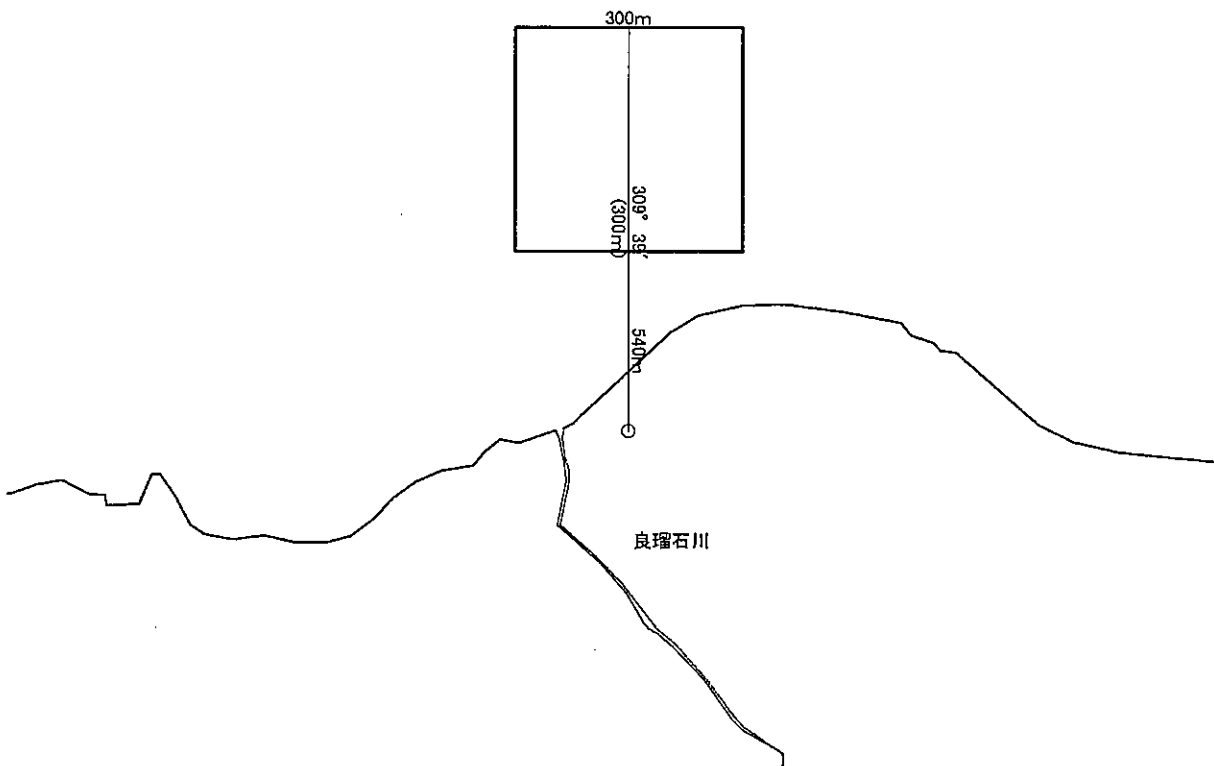
久遠郡せたな町北檜山区地先

漁場の区域

漁場基点座標値(11系)

X = -181578.3543

Y = -36808.6106



定置漁業権免許漁場図

縮尺 : 1/ 10,000

北さけ定第2号

漁場の位置

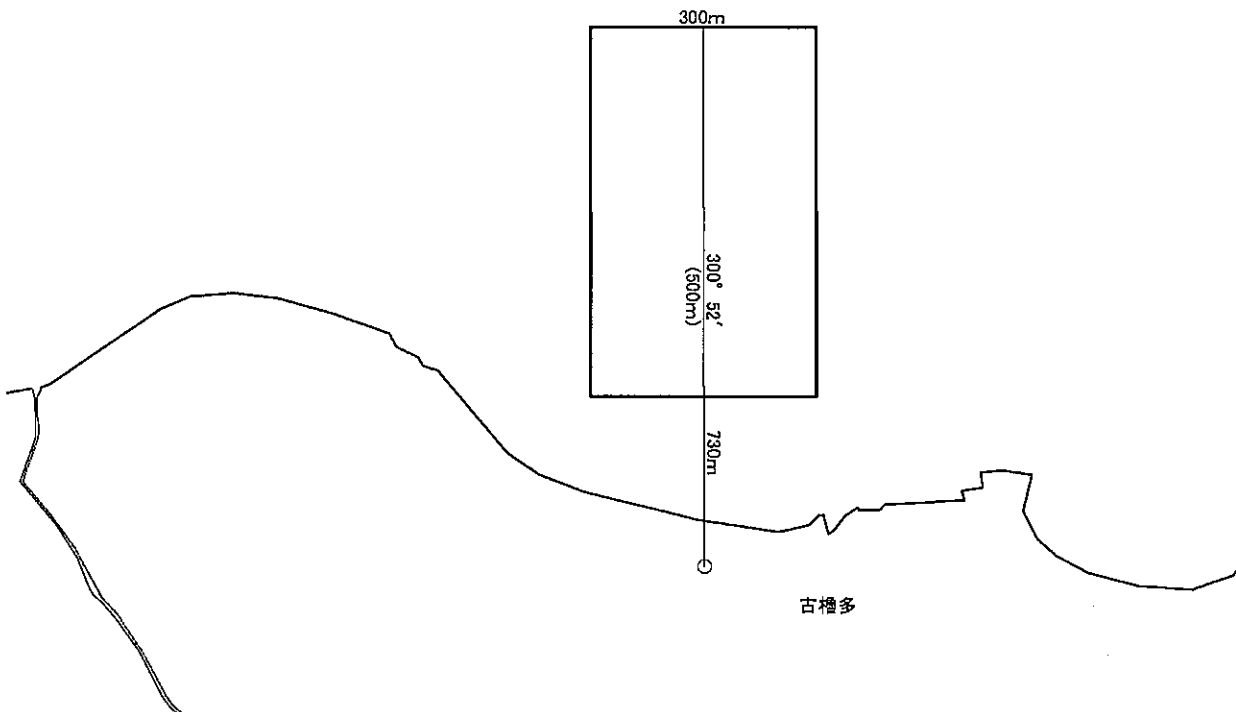
久遠郡せたな町北檜山区地先

漁場の区域

漁場基点座標値(11系)

X = -181011.305

Y = -36203.993



定置漁業権免許漁場図

縮尺 : 1/ 10,000

瀬さけ定第1号

漁場の位置

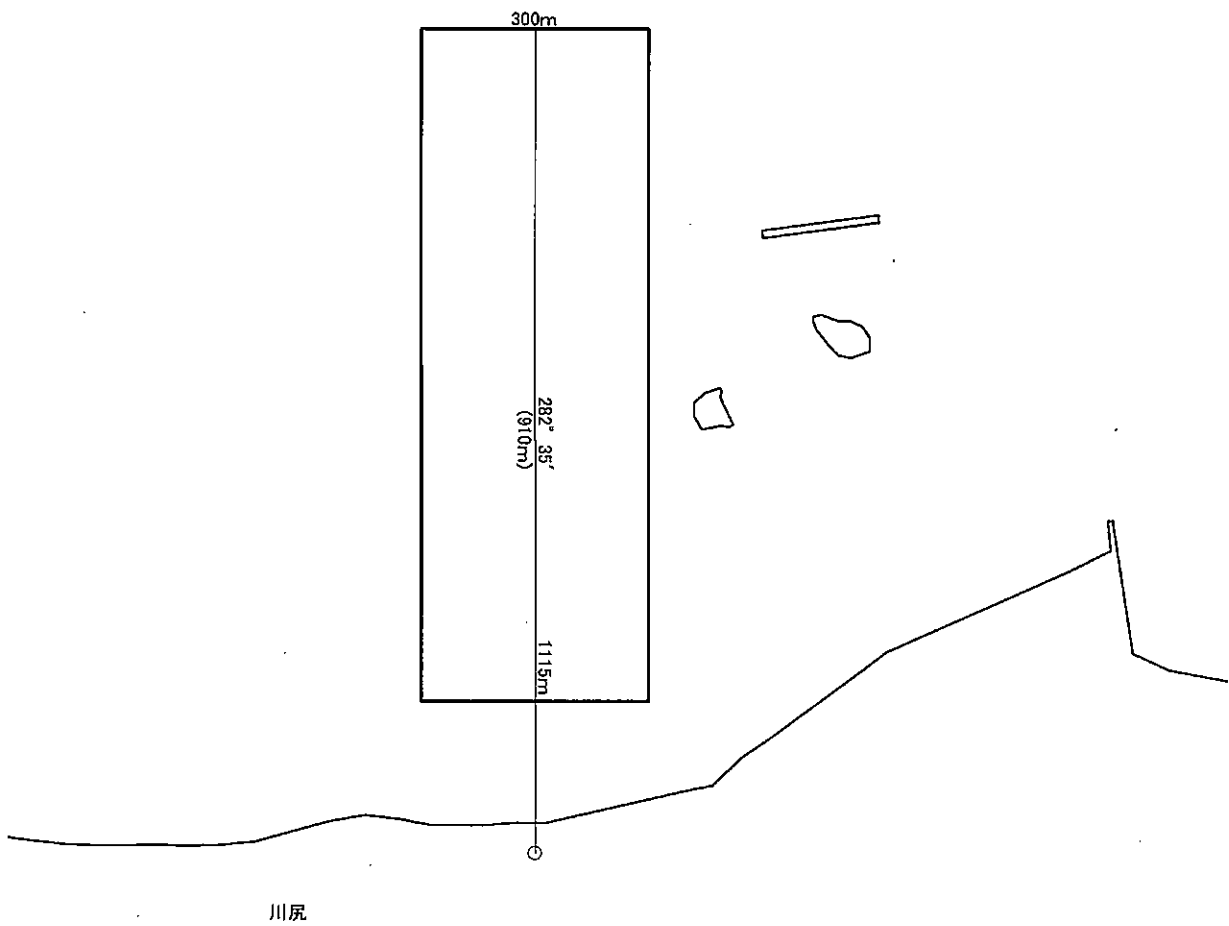
久遠郡せたな町瀬棚区地先

漁場の区域

漁場基点座標値(11系)

X = -173630.1739

Y = -33130.8282



定置漁業権免許漁場図

縮尺 : 1/ 10,000

瀬さけ定第2号

漁場の位置

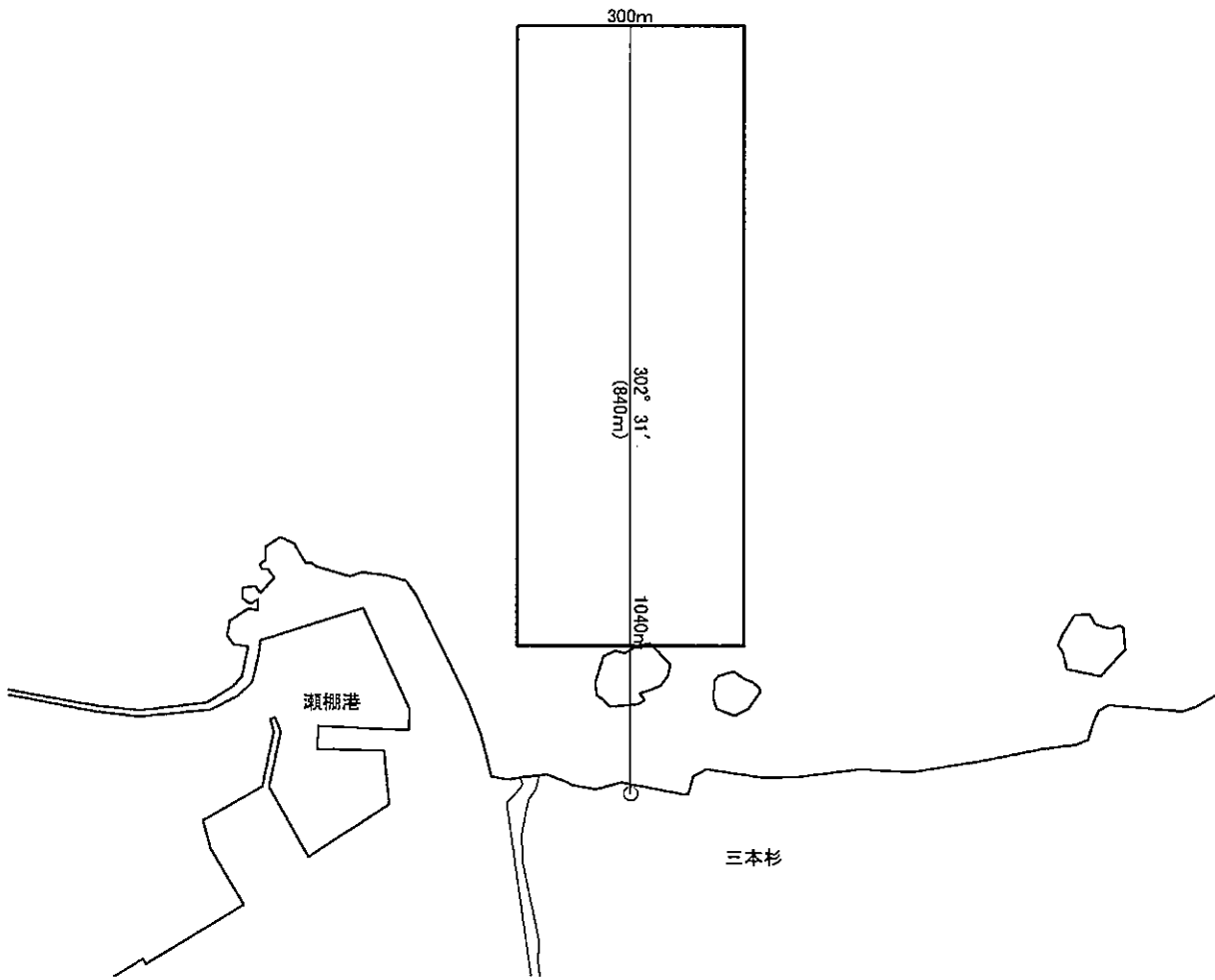
久遠郡せたな町瀬棚区地先

漁場の区域

漁場基点座標値(11系)

X = -171276.1879

Y = -32972.4848



定置漁業権免許漁場図

縮尺 : 1/ 10,000

瀬さけ定第3号

漁場の位置

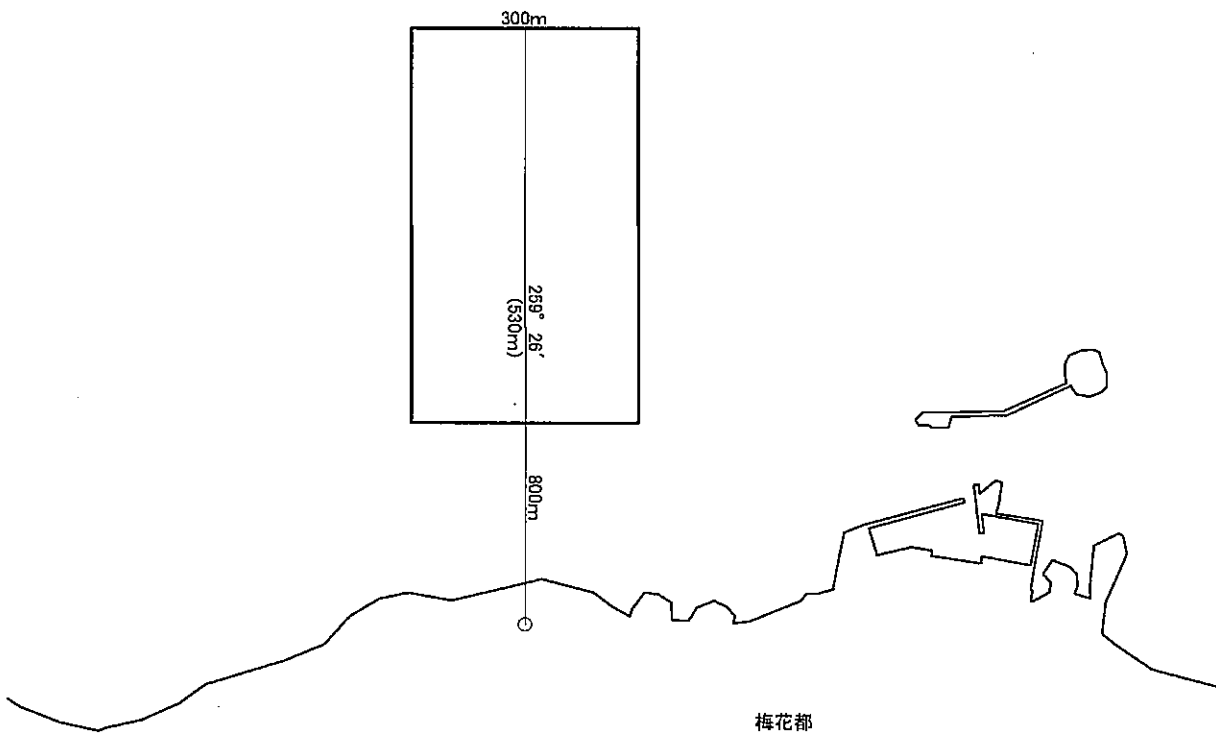
久遠郡せたな町瀬棚区地先

漁場の区域

漁場基点座標値(11系)

X = -169222.5302

Y = -32980.6176



定置漁業権免許漁場図

縮尺 : 1/ 10,000

瀬さけ定第4号

漁場の位置

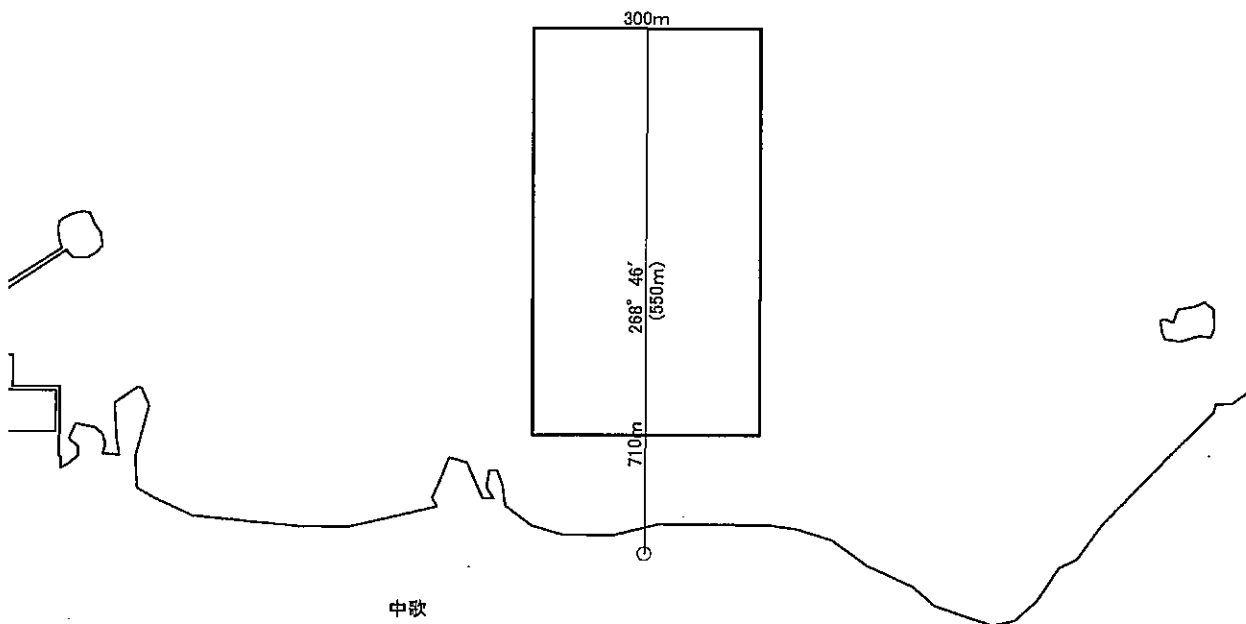
久遠郡せたな町瀬棚区地先

漁場の区域

漁場基点座標値(11系)

X = -167800.6284

Y = -33036.7531



定置漁業権免許漁場図

縮尺 : 1/ 10,000

瀬さけ定第5号

漁場の位置

久遠郡せたな町瀬棚区地先

漁場の区域

漁場基点座標値(11系)

X = -163968.4327

Y = -33180.7127

