

北海道根室海区 定置漁業権に関する情報一覧

免許番号	漁業権者	漁場の位置	漁場の区域	漁業の種類	漁業の名称	漁業時期	存続期間	団体・個別の別	関係地区	条件
羅さけ-いか定第1号	豊栄漁業有限会社ほか1名	目梨郡羅臼町地先	別紙漁場図のとおり	定置漁業	さけ-いか定置漁業	6月1日から12月9日まで	令和6年2月1日から令和10年12月31日まで	個別	—	(1) 敷設する身網の数は、3個以下でなければなりません。 (2) 敷設する網の名称は、陸側から順に、陸網、中網、沖網とします。 (3) 敷設する陸網は、岸長の陸側から2分の1以内に敷設しなければなりません。 (4) 6月1日から9月7日までの間は、網を敷設してはなりません。 (5) 9月8日から9月11日までの間は中網を、9月8日から9月13日までの間は沖網を敷設してはなりません。 (6) 11月25日から12月9日までの間は、漁獲してはなりません。 (7) さけ再生産用親魚に不足が生じるおそれがあるときは、知事は、当該親魚の確保のために必要な措置を指示することがあります。
羅さけ-いか定第2号	有限会社赤岩水産ほか4名	目梨郡羅臼町地先	別紙漁場図のとおり	定置漁業	さけ-いか定置漁業	6月1日から12月9日まで	令和6年2月1日から令和10年12月31日まで	個別	—	(1) 敷設する身網の数は、3個以下でなければなりません。 (2) 敷設する網の名称は、陸側から順に、陸網、中網、沖網とします。 (3) 敷設する陸網は、岸長の陸側から2分の1以内に敷設しなければなりません。 (4) 6月1日から9月7日までの間は、網を敷設してはなりません。 (5) 9月8日から9月11日までの間は中網を、9月8日から9月13日までの間は沖網を敷設してはなりません。 (6) 11月25日から12月9日までの間は、漁獲してはなりません。 (7) さけ再生産用親魚に不足が生じるおそれがあるときは、知事は、当該親魚の確保のために必要な措置を指示することがあります。
羅さけ-いか定第3号	有限会社阿保水産ほか1名	目梨郡羅臼町地先	別紙漁場図のとおり	定置漁業	さけ-いか定置漁業	6月1日から12月9日まで	令和6年2月1日から令和10年12月31日まで	個別	—	(1) 敷設する身網の数は、3個以下でなければなりません。 (2) 敷設する網の名称は、陸側から順に、陸網、中網、沖網とします。 (3) 敷設する陸網は、岸長の陸側から2分の1以内に敷設しなければなりません。 (4) 6月1日から9月7日までの間は、網を敷設してはなりません。 (5) 9月8日から9月11日までの間は中網を、9月8日から9月13日までの間は沖網を敷設してはなりません。 (6) 11月25日から12月9日までの間は、漁獲してはなりません。 (7) さけ再生産用親魚に不足が生じるおそれがあるときは、知事は、当該親魚の確保のために必要な措置を指示することがあります。
羅さけ-いか定第4号	有限会社武本滝漁業ほか2名	目梨郡羅臼町地先	別紙漁場図のとおり	定置漁業	さけ-いか定置漁業	6月1日から12月9日まで	令和6年2月1日から令和10年12月31日まで	個別	—	(1) 敷設する身網の数は、3個以下でなければなりません。 (2) 敷設する網の名称は、陸側から順に、陸網、中網、沖網とします。 (3) 敷設する陸網は、岸長の陸側から2分の1以内に敷設しなければなりません。 (4) 6月1日から9月7日までの間は、網を敷設してはなりません。 (5) 9月8日から9月11日までの間は中網を、9月8日から9月13日までの間は沖網を敷設してはなりません。 (6) 11月25日から12月9日までの間は、漁獲してはなりません。 (7) さけ再生産用親魚に不足が生じるおそれがあるときは、知事は、当該親魚の確保のために必要な措置を指示することがあります。
羅さけ-いか定第5号	有限会社菊地水産ほか1名	目梨郡羅臼町地先	別紙漁場図のとおり	定置漁業	さけ-いか定置漁業	6月1日から12月9日まで	令和6年2月1日から令和10年12月31日まで	個別	—	(1) 敷設する身網の数は、3個以下でなければなりません。 (2) 敷設する網の名称は、陸側から順に、陸網、中網、沖網とします。 (3) 敷設する陸網は、岸長の陸側から2分の1以内に敷設しなければなりません。 (4) 6月1日から9月7日までの間は、網を敷設してはなりません。 (5) 9月8日から9月11日までの間は中網を、9月8日から9月13日までの間は沖網を敷設してはなりません。 (6) 11月25日から12月9日までの間は、漁獲してはなりません。 (7) さけ再生産用親魚に不足が生じるおそれがあるときは、知事は、当該親魚の確保のために必要な措置を指示することがあります。
羅さけ-いか定第6号	有限会社海共漁業ほか3名	目梨郡羅臼町地先	別紙漁場図のとおり	定置漁業	さけ-いか定置漁業	6月1日から12月9日まで	令和6年2月1日から令和10年12月31日まで	個別	—	(1) 敷設する身網の数は、3個以下でなければなりません。 (2) 敷設する網の名称は、陸側から順に、陸網、中網、沖網とします。 (3) 敷設する陸網は、岸長の陸側から2分の1以内に敷設しなければなりません。 (4) 6月1日から9月7日までの間は、網を敷設してはなりません。 (5) 9月8日から9月11日までの間は中網を、9月8日から9月13日までの間は沖網を敷設してはなりません。 (6) 11月25日から12月9日までの間は、漁獲してはなりません。 (7) さけ再生産用親魚に不足が生じるおそれがあるときは、知事は、当該親魚の確保のために必要な措置を指示することがあります。
羅さけ-いか定第7号	丸田中水産有限会社ほか5名	目梨郡羅臼町地先	別紙漁場図のとおり	定置漁業	さけ-いか定置漁業	5月1日から12月9日まで	令和6年2月1日から令和10年12月31日まで	個別	—	(1) 敷設する身網の数は、2個以下でなければなりません。 (2) 敷設する網の名称は、陸側から順に、陸網、沖網とします。 (3) 9月8日から11月24日までの間に敷設する陸網は、岸長の陸側から3分の2以内に敷設しなければなりません。 (4) 5月1日から5月9日までの間及び8月21日から9月7日までの間は、網を敷設してはなりません。 (5) 9月8日から9月12日までの間は、沖網を敷設してはなりません。 (6) 8月11日から8月20日までの間及び11月25日から12月9日までの間は、漁獲してはなりません。 (7) さけ再生産用親魚に不足が生じるおそれがあるときは、知事は、当該親魚の確保のために必要な措置を指示することがあります。





























福さけ・ます定第14号	米澤好宏ほか7名	目梨郡蔵臼町地先	別紙漁場図のとおり		定置漁業	さけ・ます定置漁業	9月1日から9月17日 まで	令和6年2月1日から 令和10年12月31日まで	個別	—	(1) 敷設する身網の数は、1個でなければなりません。 (2) 9月11日から9月17日までの間は、漁獲してはなりません。 (3) さけ再生産用親魚に不足が生じるおそれがあるときは、知事は、当該親魚の確保のために必要な措置を指示することがあります。
-------------	----------	----------	-----------	--	------	-----------	-------------------	-----------------------------	----	---	--

# 定置漁業権免許漁場図

縮尺 : 1/ 10,000

## 羅さけ・いか定第1号

### 漁場の位置

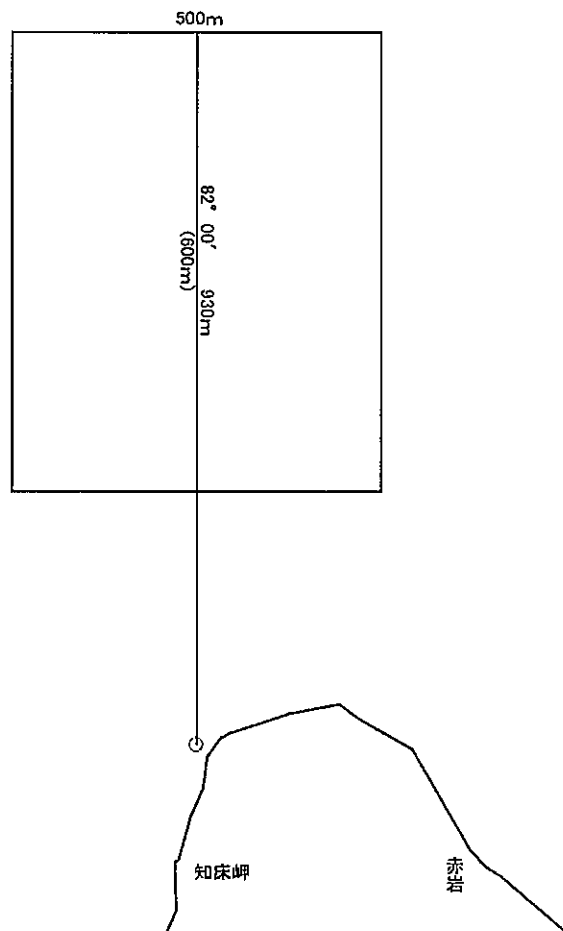
目梨郡羅臼町地先

### 漁場の区域

漁場基点座標値(13系)

X = 38316.749

Y = 87252.8177



# 定置漁業権免許漁場図

縮尺 : 1/ 10,000

## 羅さけ・いか定第2号

### 漁場の位置

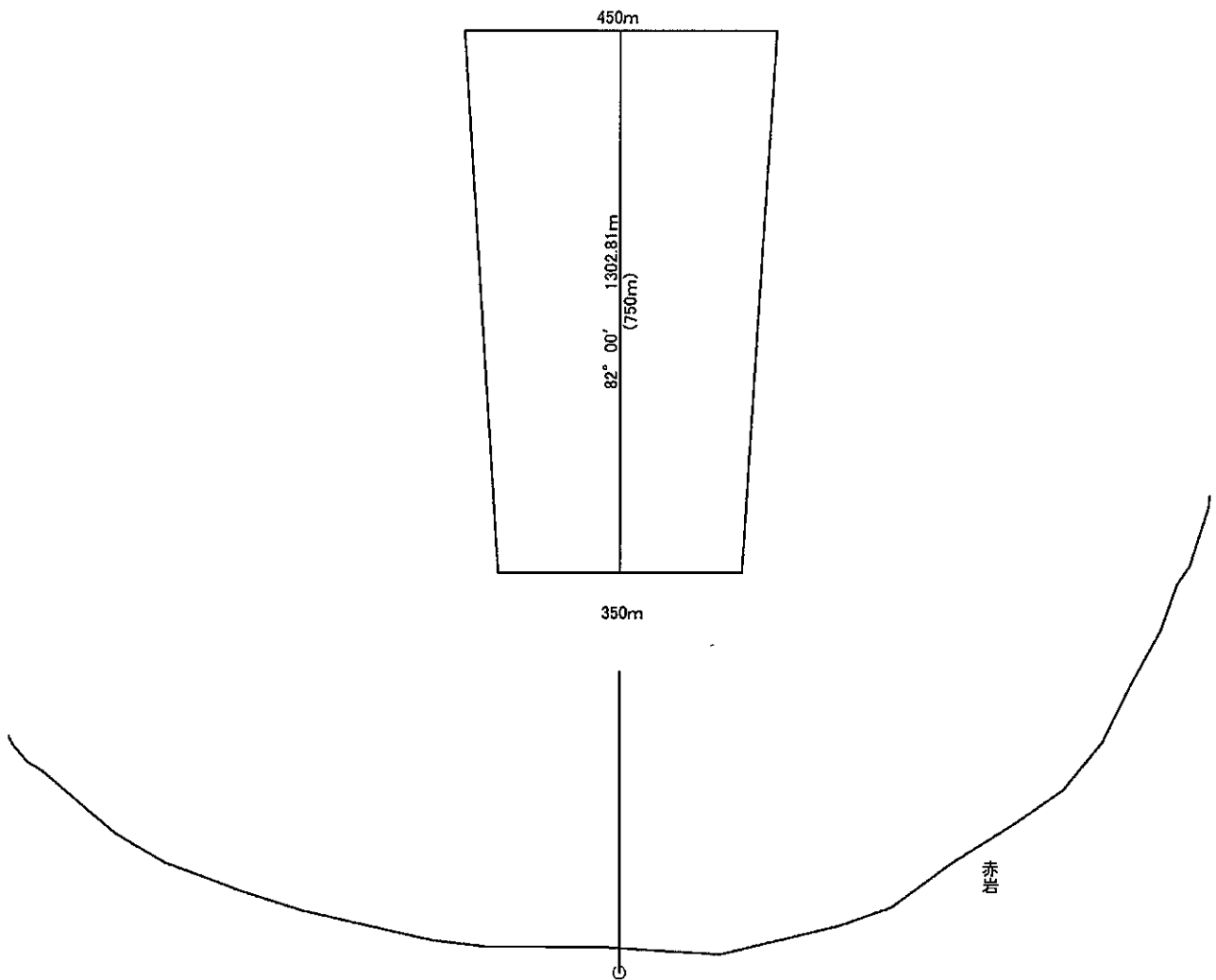
目梨郡羅臼町地先

### 漁場の区域

漁場基点座標値(13系)

X = 37023.7843

Y = 86980.1646



# 定置漁業権免許漁場図

縮尺 : 1/ 10,000

羅さけ・いか定第3号

## 漁場の位置

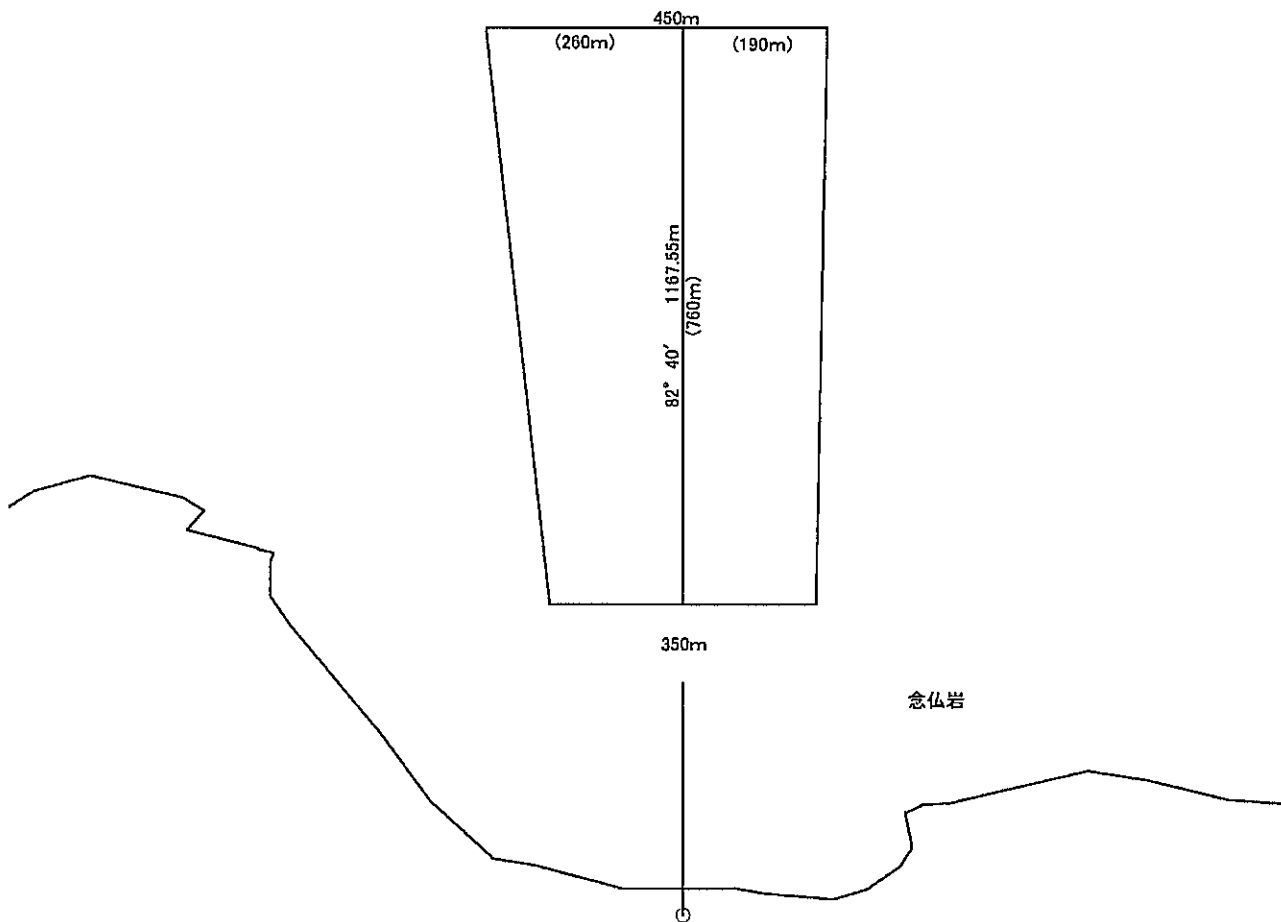
目梨郡羅臼町地先

## 漁場の区域

漁場基点座標値(13系)

X = 34878.3185

Y = 87420.8077



# 定置漁業権免許漁場図

縮尺 : 1/ 10,000

## 羅さけ・いか定第4号

### 漁場の位置

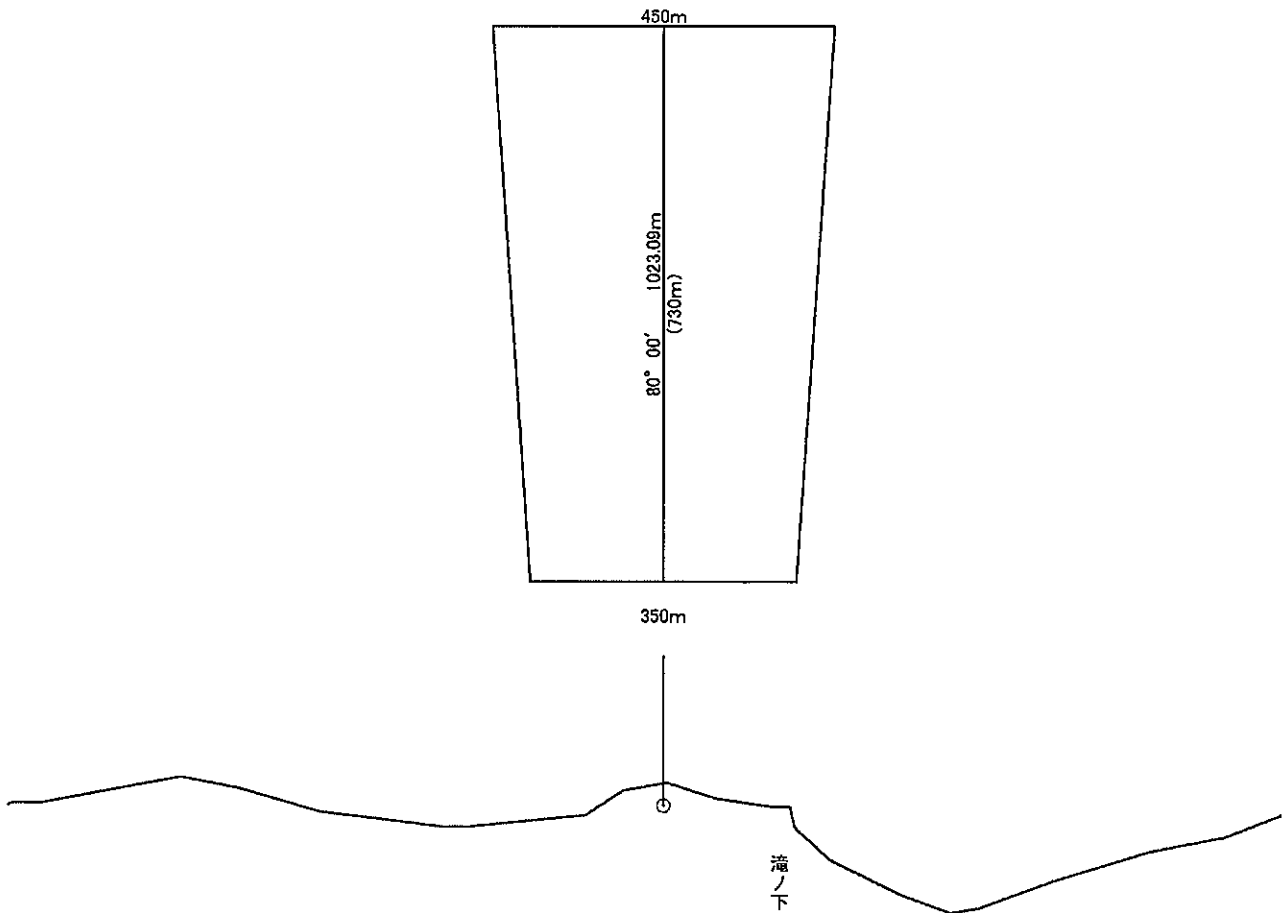
目梨郡羅臼町地先

### 漁場の区域

漁場基点座標値(13系)

X = 33741.1428

Y = 87749.5211



# 定置漁業権免許漁場図

縮尺 : 1/ 10,000

羅さけ・いか定第5号

## 漁場の位置

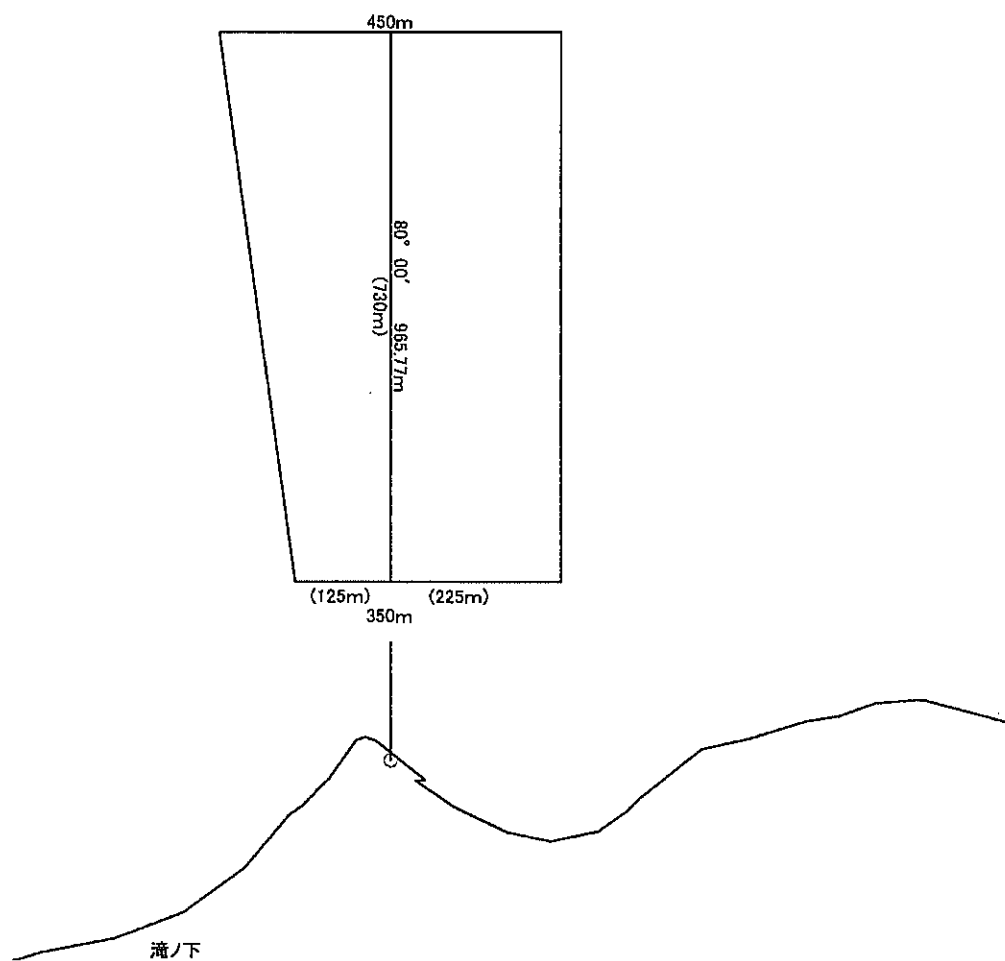
目梨郡羅臼町地先

## 漁場の区域

漁場基点座標値(13系)

X = 32689.2474

Y = 88133.1869



# 定置漁業権免許漁場図

縮尺 : 1/ 10,000

羅さけ・いか定第6号

## 漁場の位置

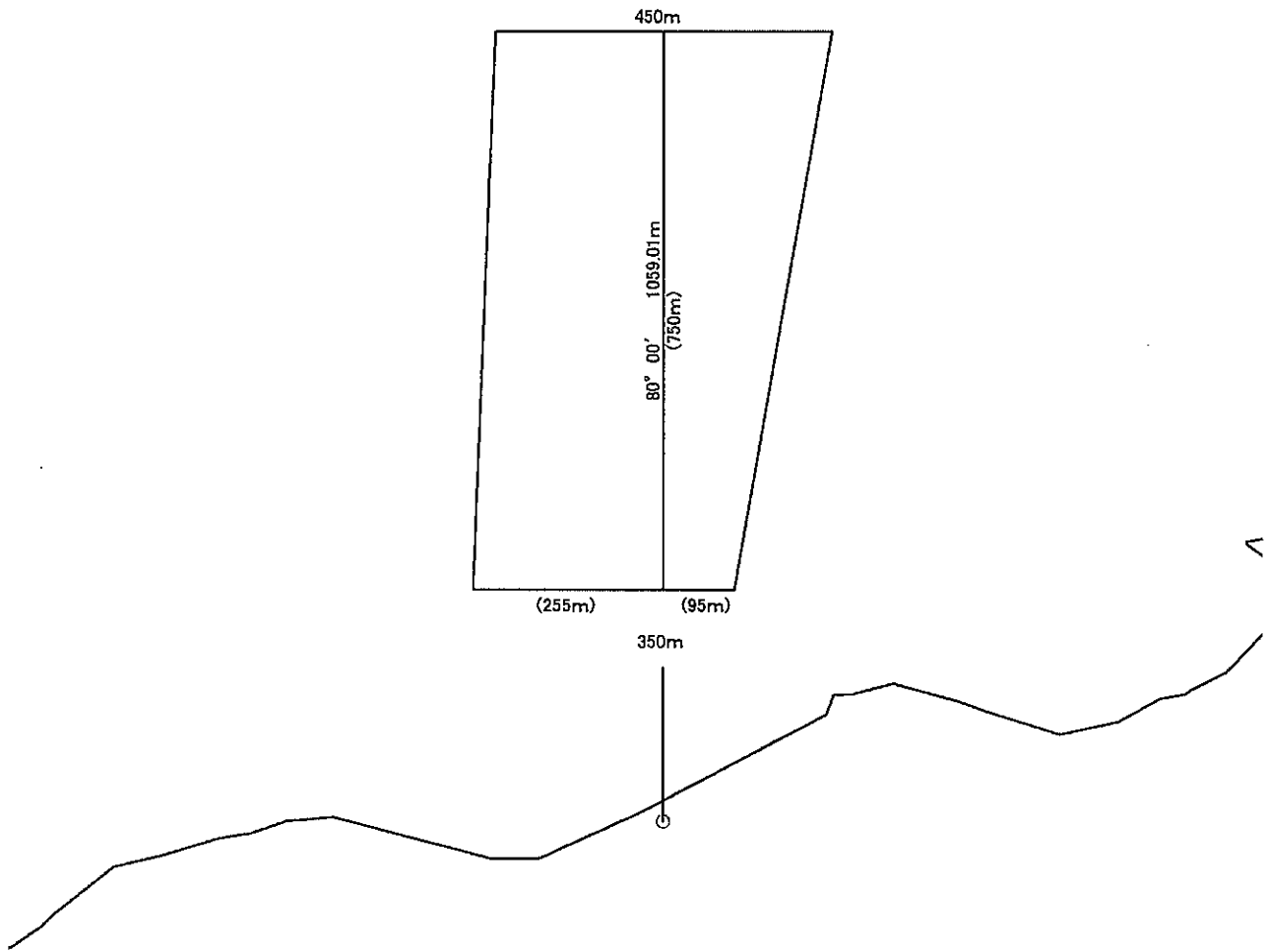
目梨郡羅臼町地先

## 漁場の区域

漁場基点座標値(13系)

X = 31576.731

Y = 88405.0534



# 定置漁業権免許漁場図

縮尺 : 1/ 10,000

羅さけ・いか定第7号

## 漁場の位置

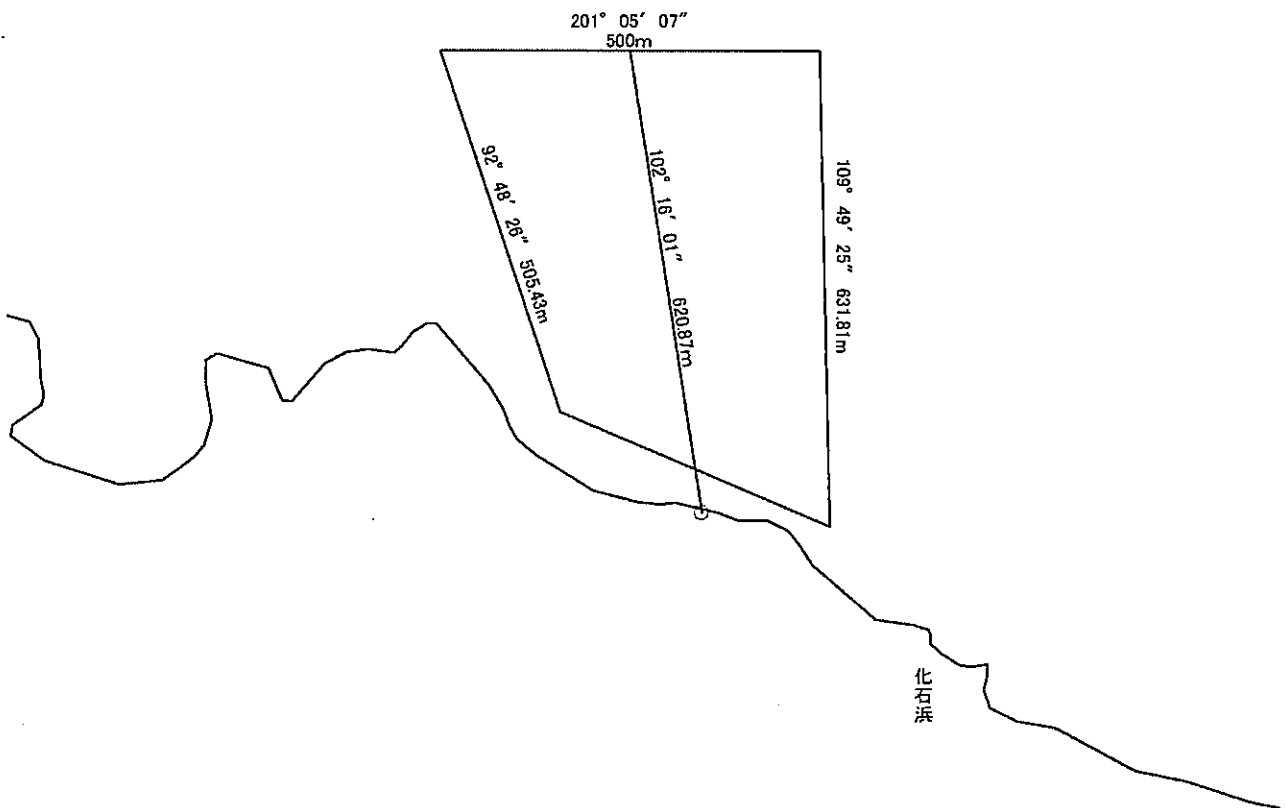
目梨郡羅臼町地先

## 漁場の区域

漁場基点座標値(13系)

X = 28254.1602

Y = 88416.0511



# 定置漁業権免許漁場図

縮尺 : 1/ 10,000

羅さけ・いか定第8号

## 漁場の位置

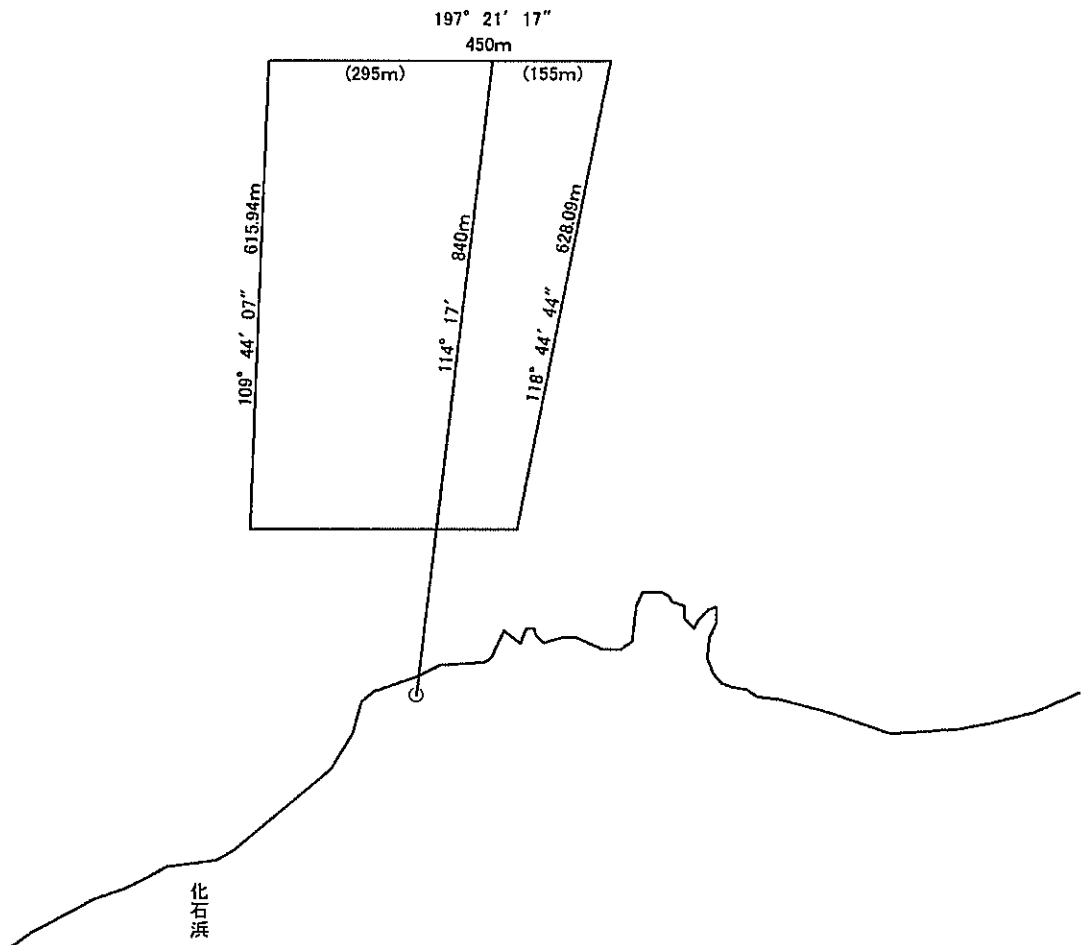
目梨郡羅臼町地先

## 漁場の区域

漁場基点座標値(13系)

X = 26688.1377

Y = 87823.8255



# 定置漁業権免許漁場図

縮尺 : 1/ 10,000

羅さけ・いか定第9号

## 漁場の位置

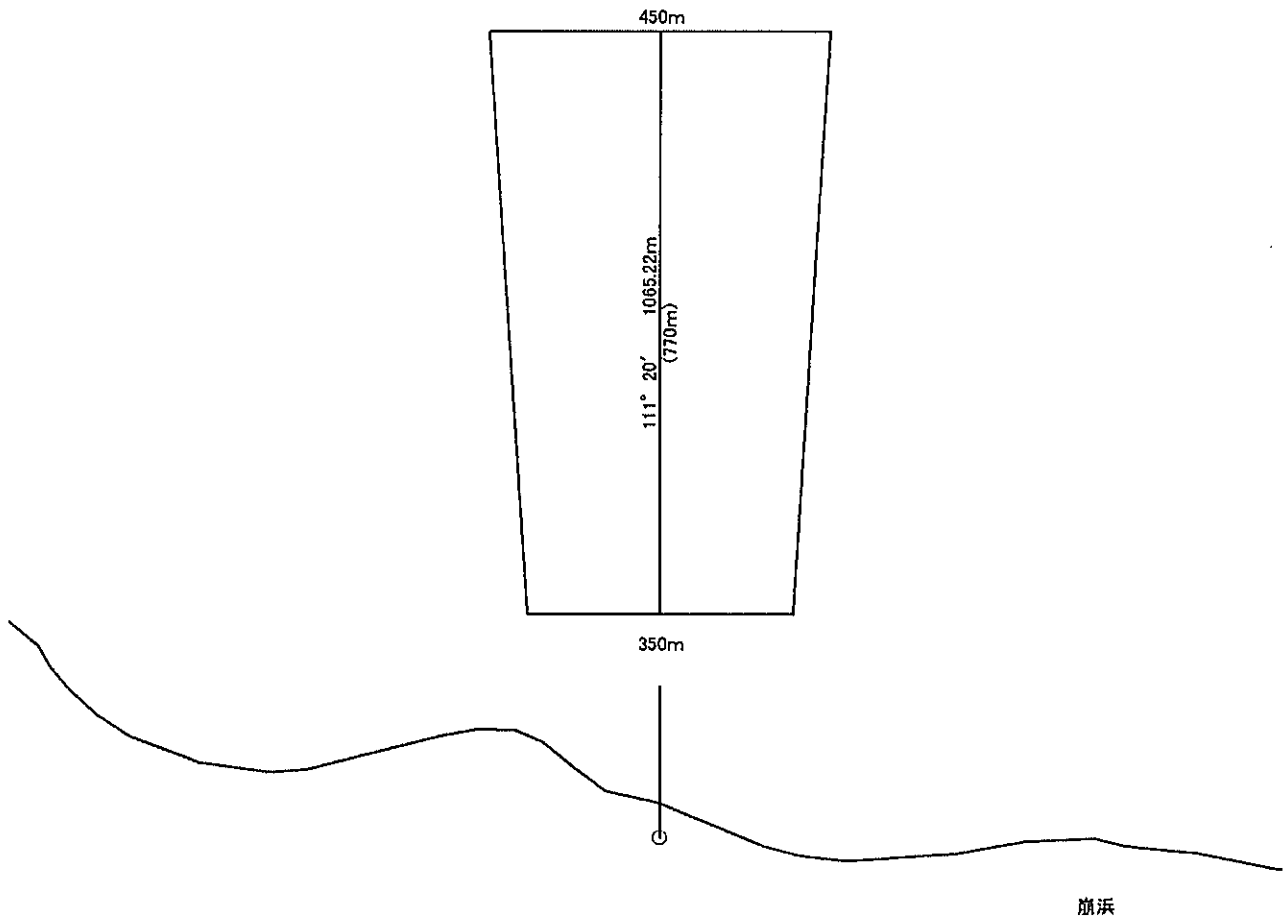
目梨郡羅臼町地先

## 漁場の区域

漁場基点座標値(13系)

X = 24490.5989

Y = 87004.0131



# 定置漁業権免許漁場図

縮尺 : 1/ 10,000

羅さけ・いか定第10号

## 漁場の位置

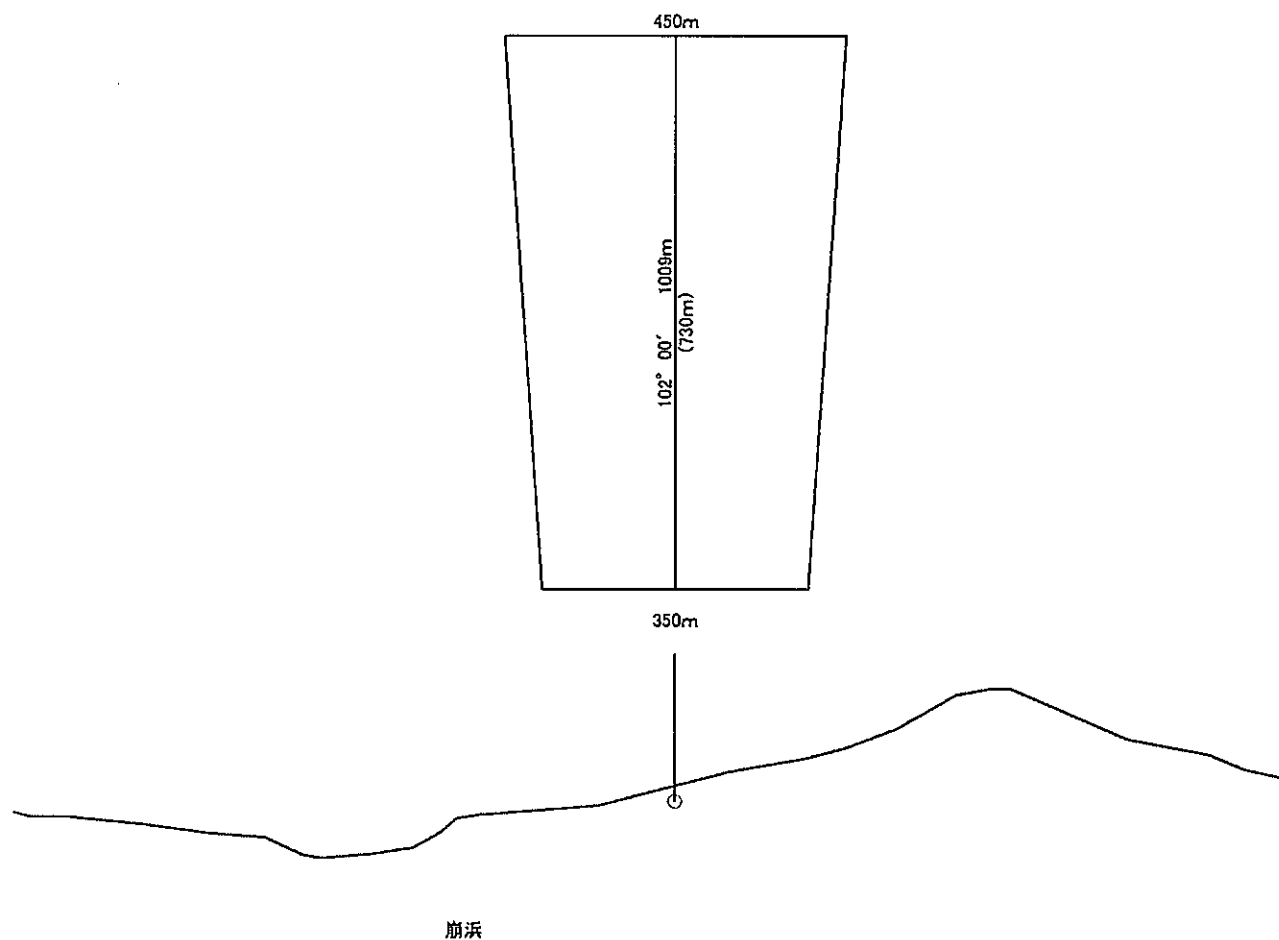
目梨郡羅臼町地先

## 漁場の区域

漁場基点座標値(13系)

X = 22881.4309

Y = 86497.439



# 定置漁業権免許漁場図

縮尺 : 1/ 10,000

羅さけ・いか定第11号

## 漁場の位置

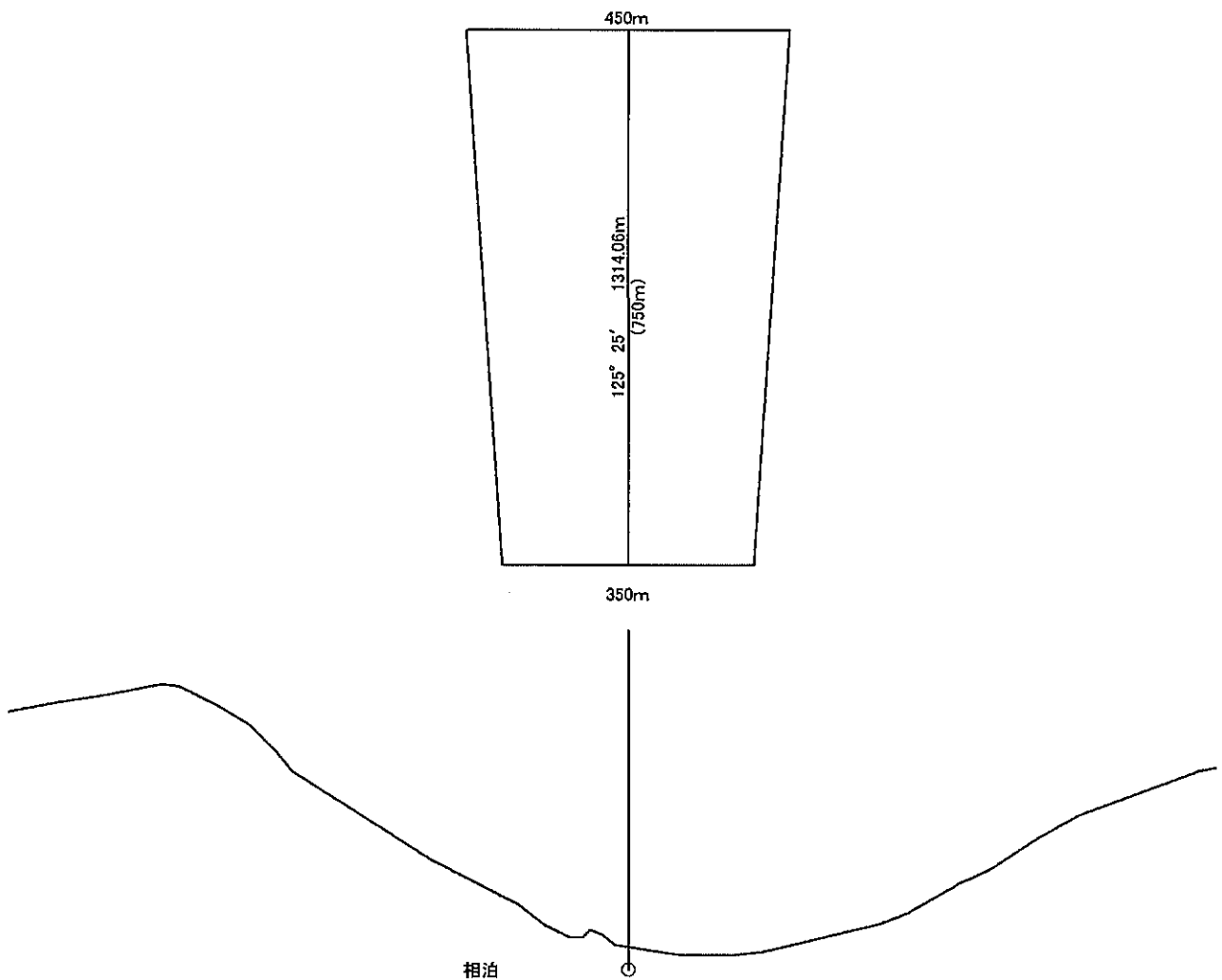
目梨郡羅臼町地先

## 漁場の区域

漁場基点座標値(13系)

X = 21539.665

Y = 85544.1145



# 定置漁業権免許漁場図

縮尺 : 1/ 10,000

羅さけ・いか定第12号

## 漁場の位置

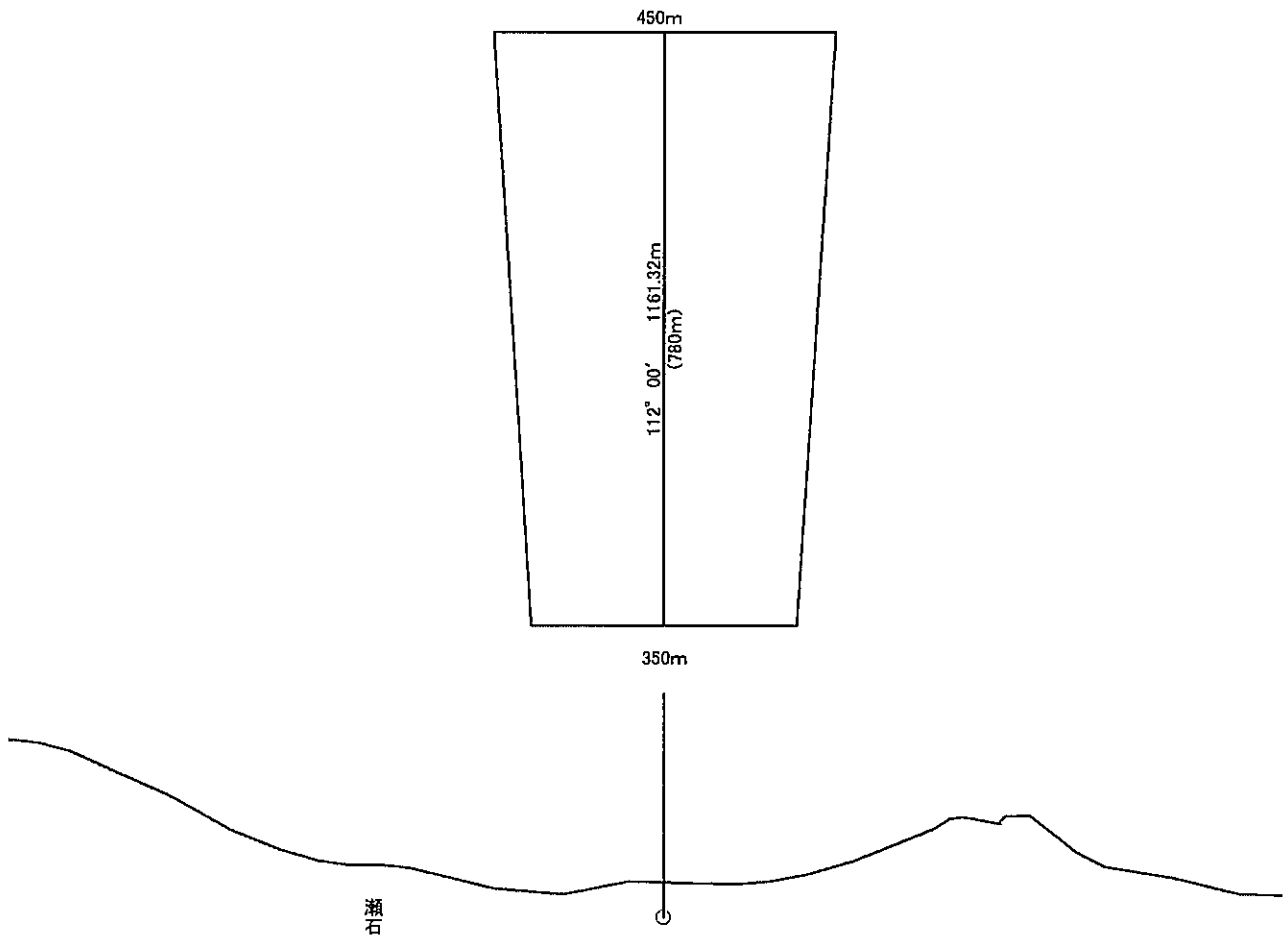
目梨郡羅臼町地先

## 漁場の区域

漁場基点座標値(13系)

X = 19788.958

Y = 84559.0471



# 定置漁業権免許漁場図

縮尺 : 1/10,000

羅さけ・いか定第13号

## 漁場の位置

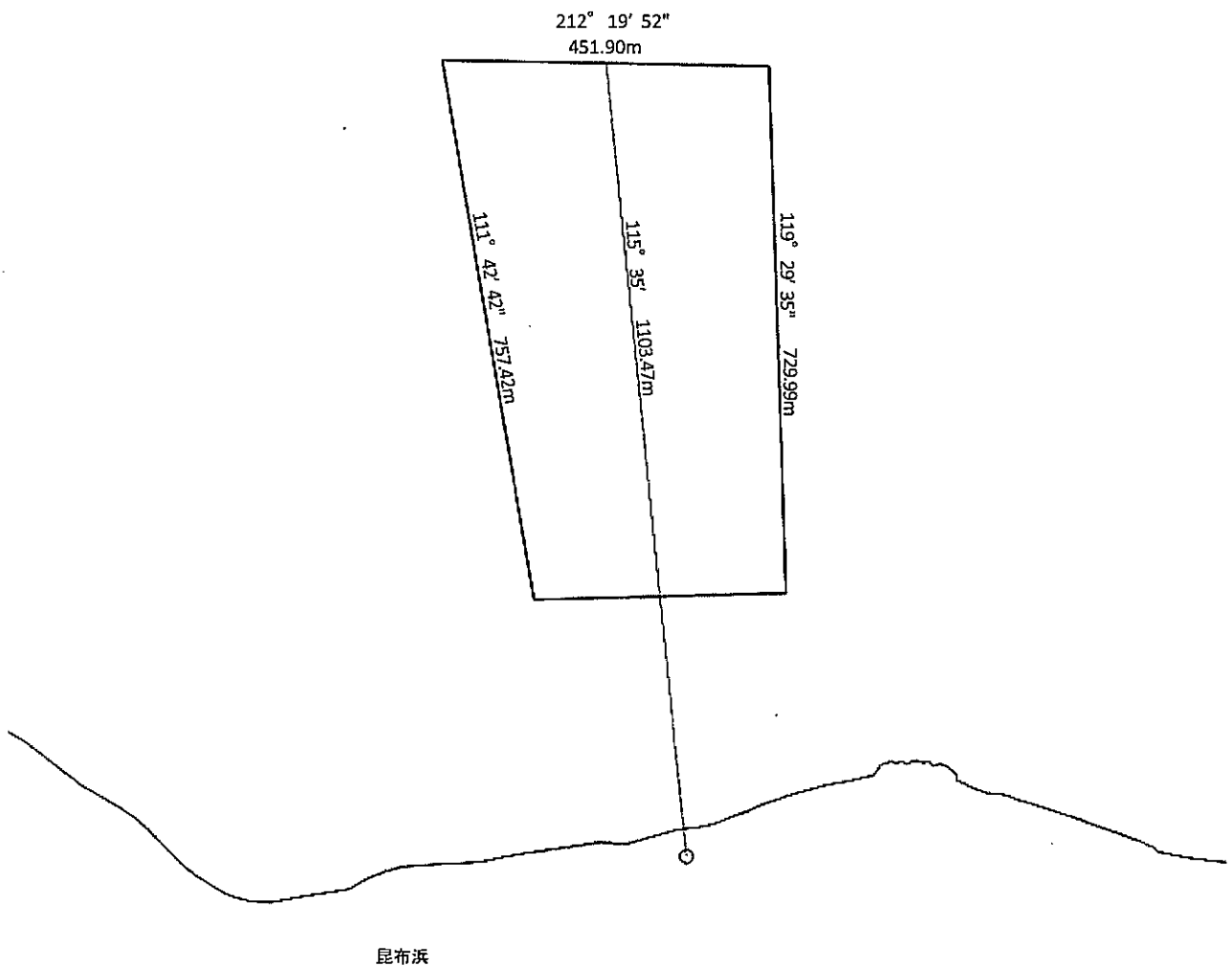
目梨郡羅臼町地先

## 漁場の区域

漁場基点座標値(13系)

X = 18219.3813

Y = 83439.4608



# 定置漁業権免許漁場図

縮尺 : 1/ 10,000

羅さけ・いか定第14号

## 漁場の位置

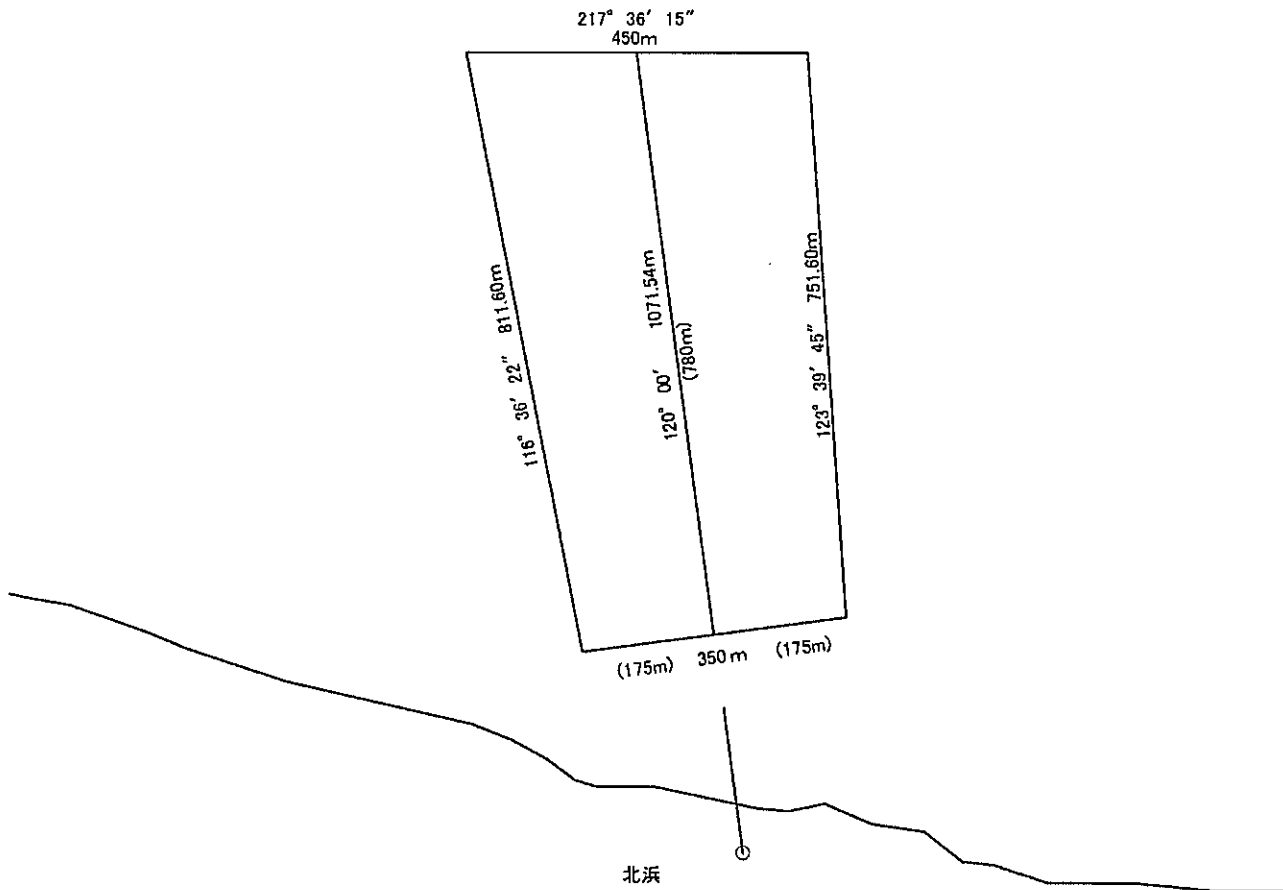
目梨郡羅臼町地先

## 漁場の区域

漁場基点座標値(13系)

X = 16550.7182

Y = 81853.9401



# 定置漁業権免許漁場図

縮尺 : 1/ 10,000

羅さけ・いか定第15号

## 漁場の位置

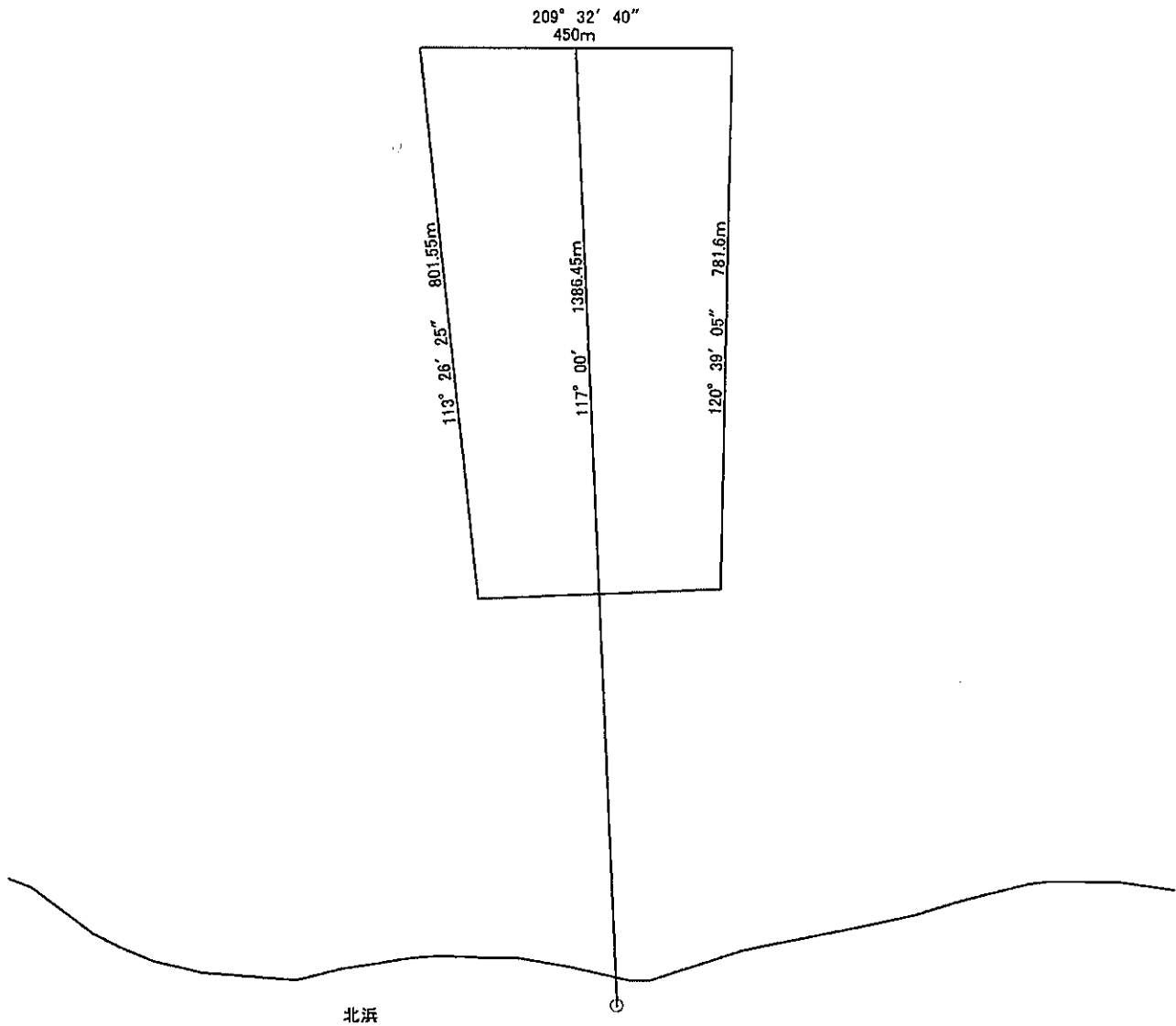
目梨郡羅臼町地先

## 漁場の区域

漁場基点座標値(13系)

X = 15322.6212

Y = 80767.9625



# 定置漁業権免許漁場図

縮尺 : 1/ 10,000

羅さけ・いか定第16号

## 漁場の位置

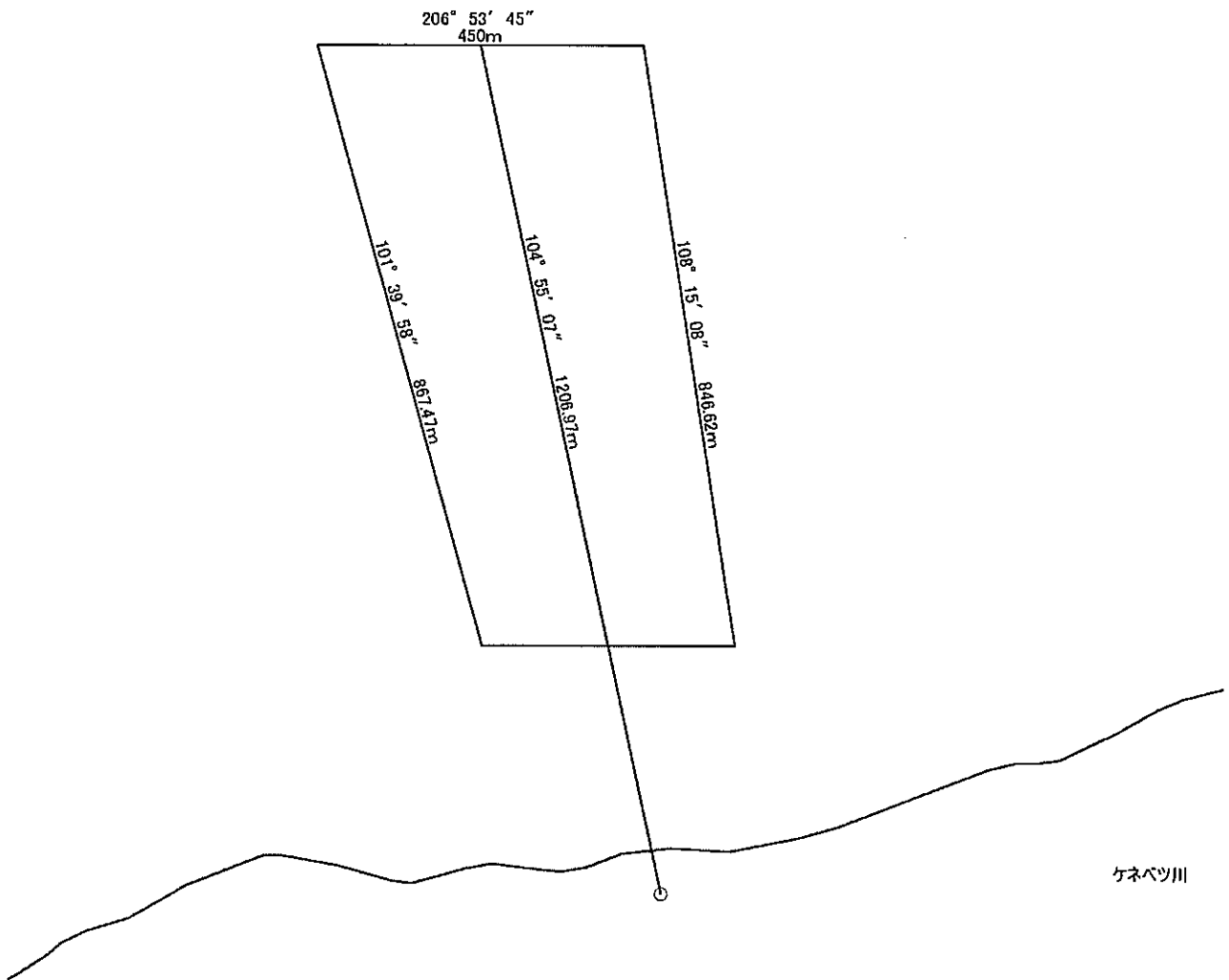
目梨郡羅臼町地先

## 漁場の区域

漁場基点座標値(13系)

X = 13384.8919

Y = 80144.2059



# 定置漁業権免許漁場図

縮尺 : 1/ 10,000

羅さけ・いか定第17号

## 漁場の位置

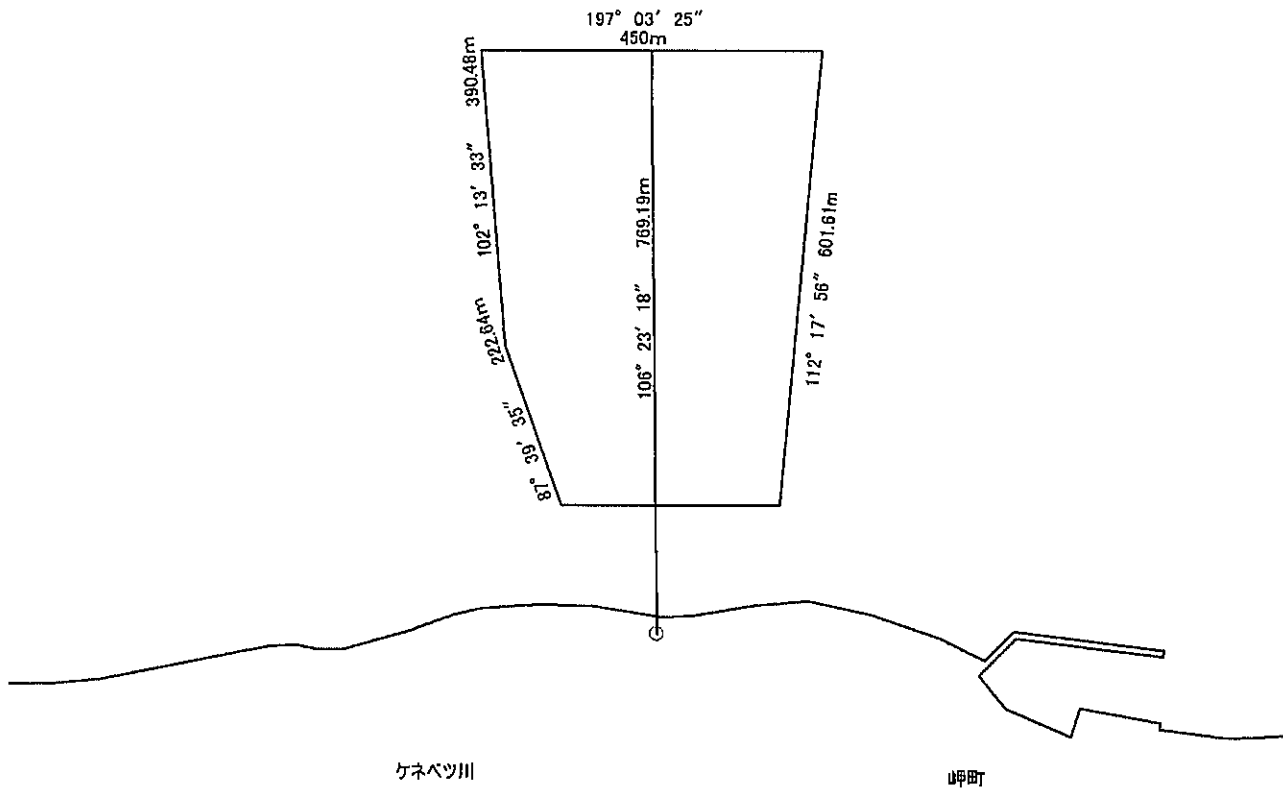
目梨郡羅臼町地先

## 漁場の区域

漁場基点座標値(13系)

X = 12408.0738

Y = 79959.4045



# 定置漁業権免許漁場図

縮尺 : 1/ 10,000

羅さけ・いか定第18号

## 漁場の位置

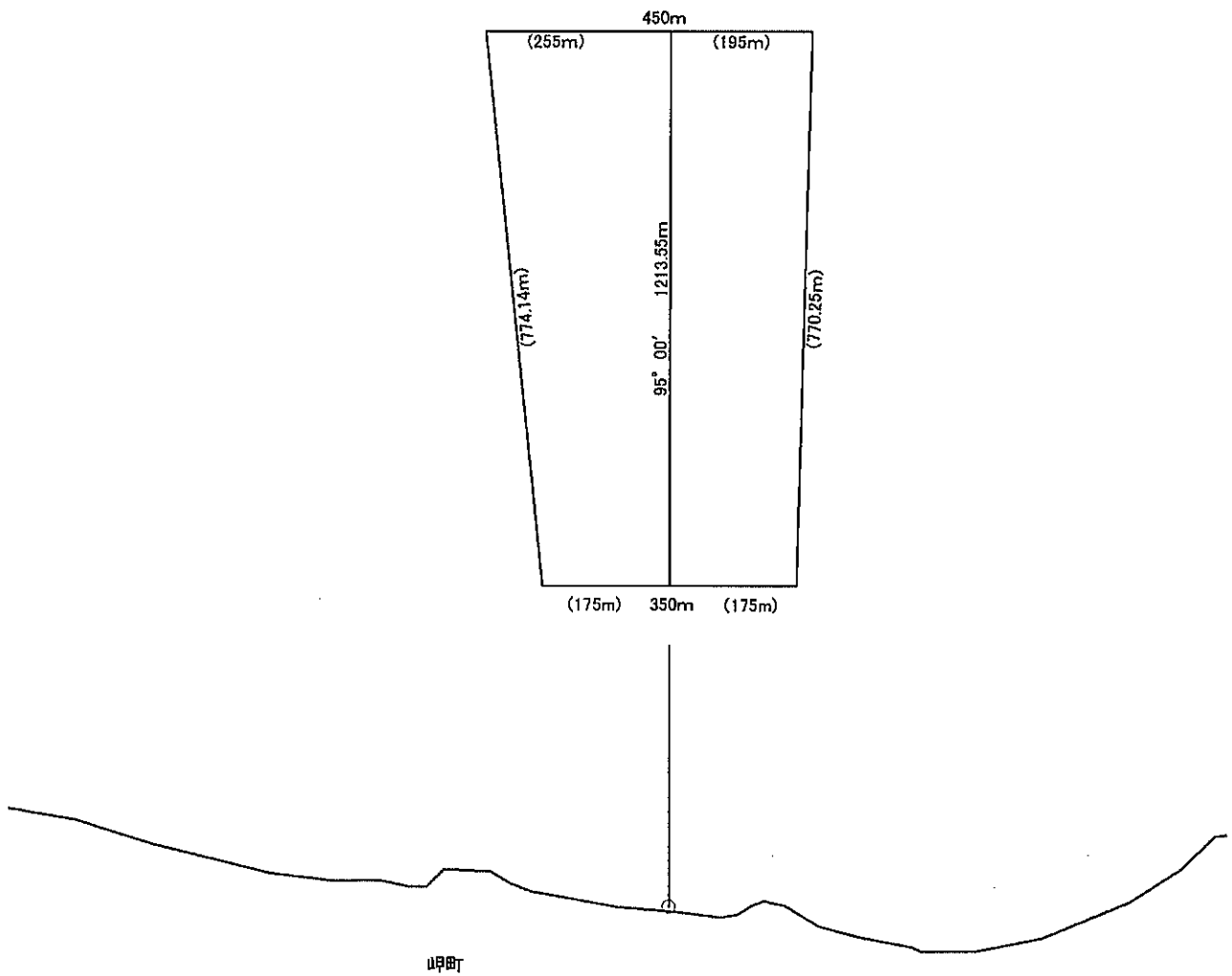
目梨郡羅臼町地先

## 漁場の区域

漁場基点座標値(13系)

X = 10766.5068

Y = 79378.5217



# 定置漁業権免許漁場図

縮尺 : 1/ 10,000

羅さけ・いか定第19号

## 漁場の位置

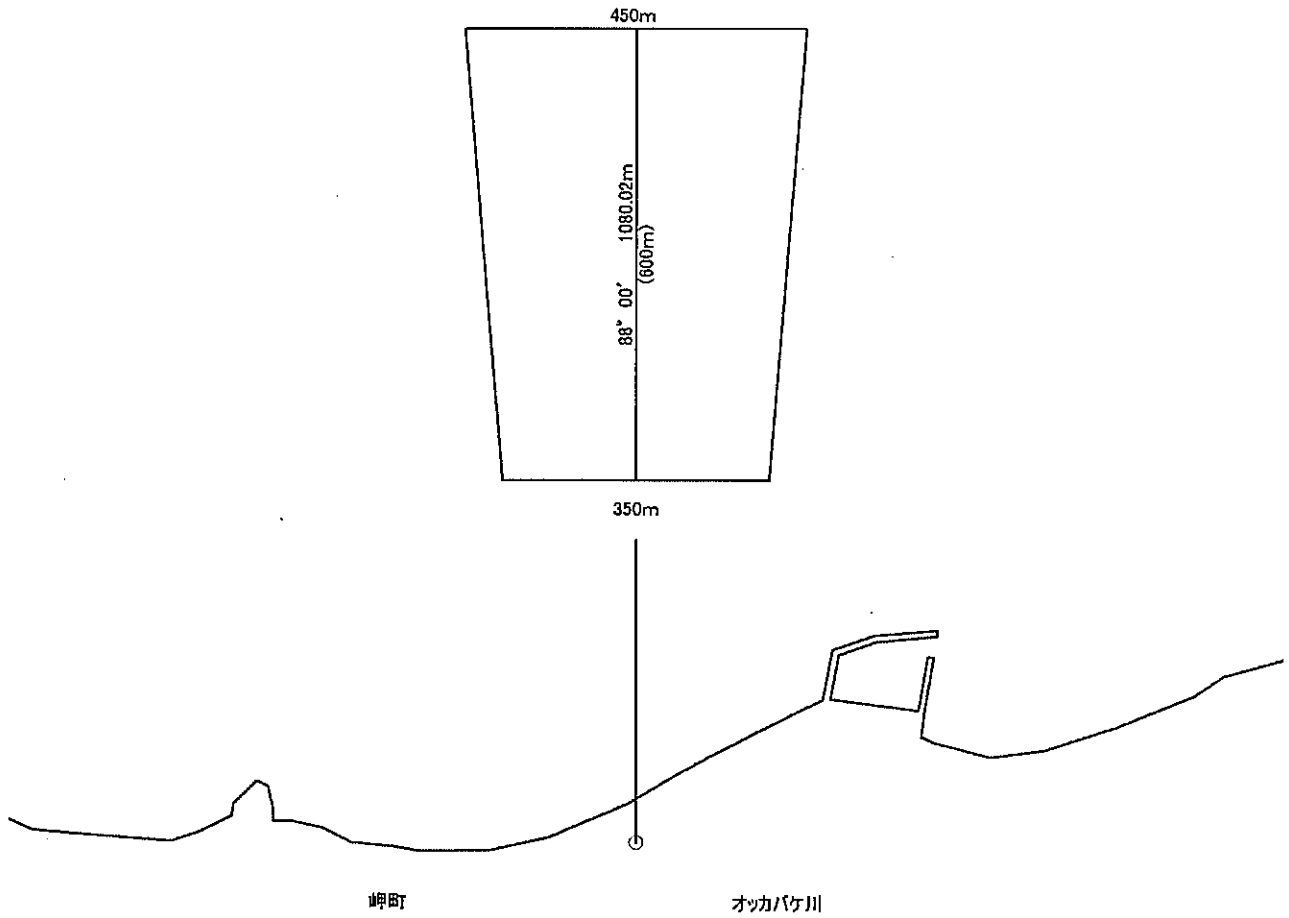
目梨郡羅臼町地先

## 漁場の区域

漁場基点座標値(13系)

X = 8980.7769

Y = 79428.1541



# 定置漁業権免許漁場図

縮尺 : 1/ 10,000

羅さけ・いか定第20号

## 漁場の位置

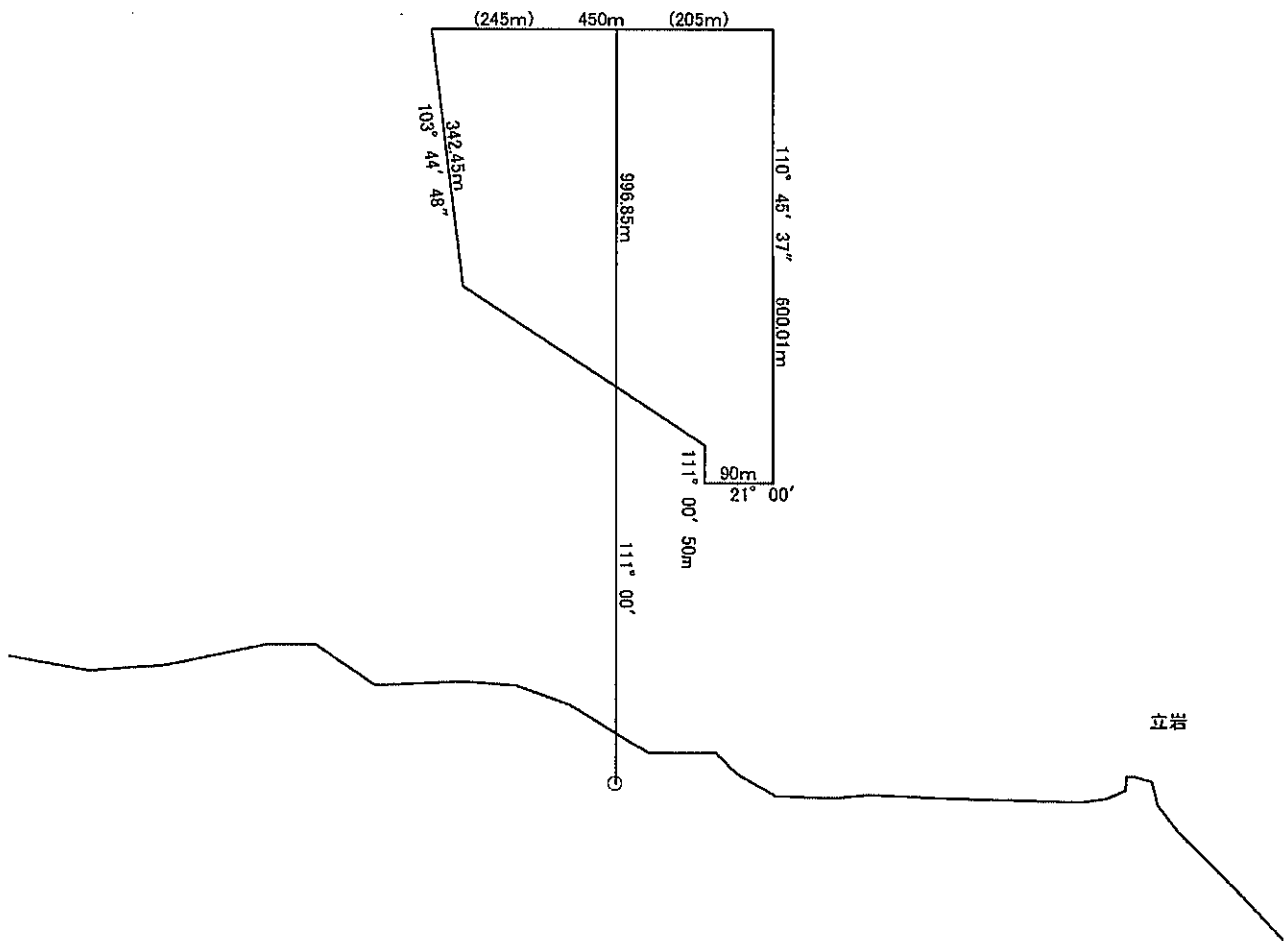
目梨郡羅白町地先

## 漁場の区域

漁場基点座標値(13系)

X = 5229.4736

Y = 78189.5979



# 定置漁業権免許漁場図

縮尺 : 1/ 10,000

羅さけ・いか定第21号

## 漁場の位置

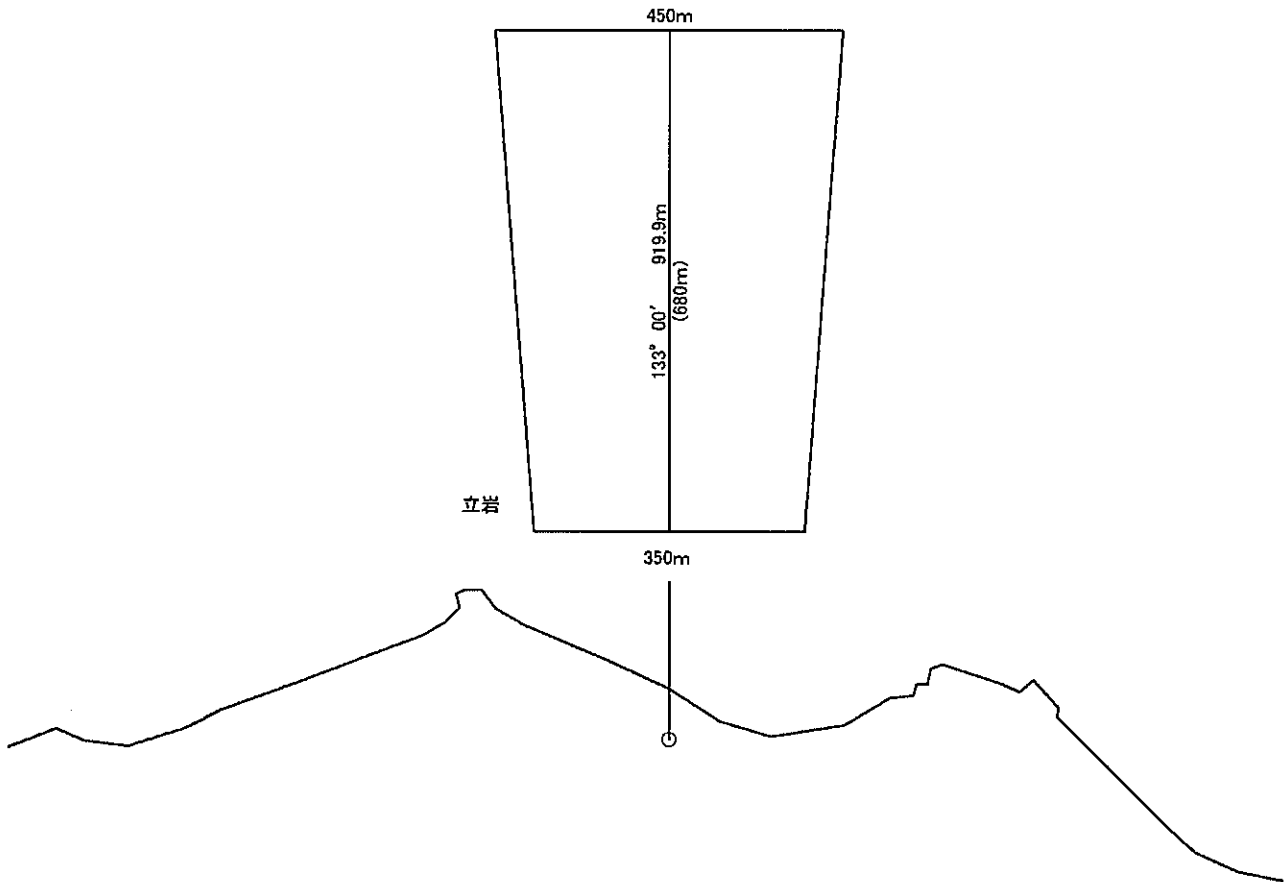
目梨郡羅臼町地先

## 漁場の区域

漁場基点座標値(13系)

X = 4523.1878

Y = 77631.8815



# 定置漁業権免許漁場図

縮尺 : 1/ 10,000

羅さけ・いか定第22号

## 漁場の位置

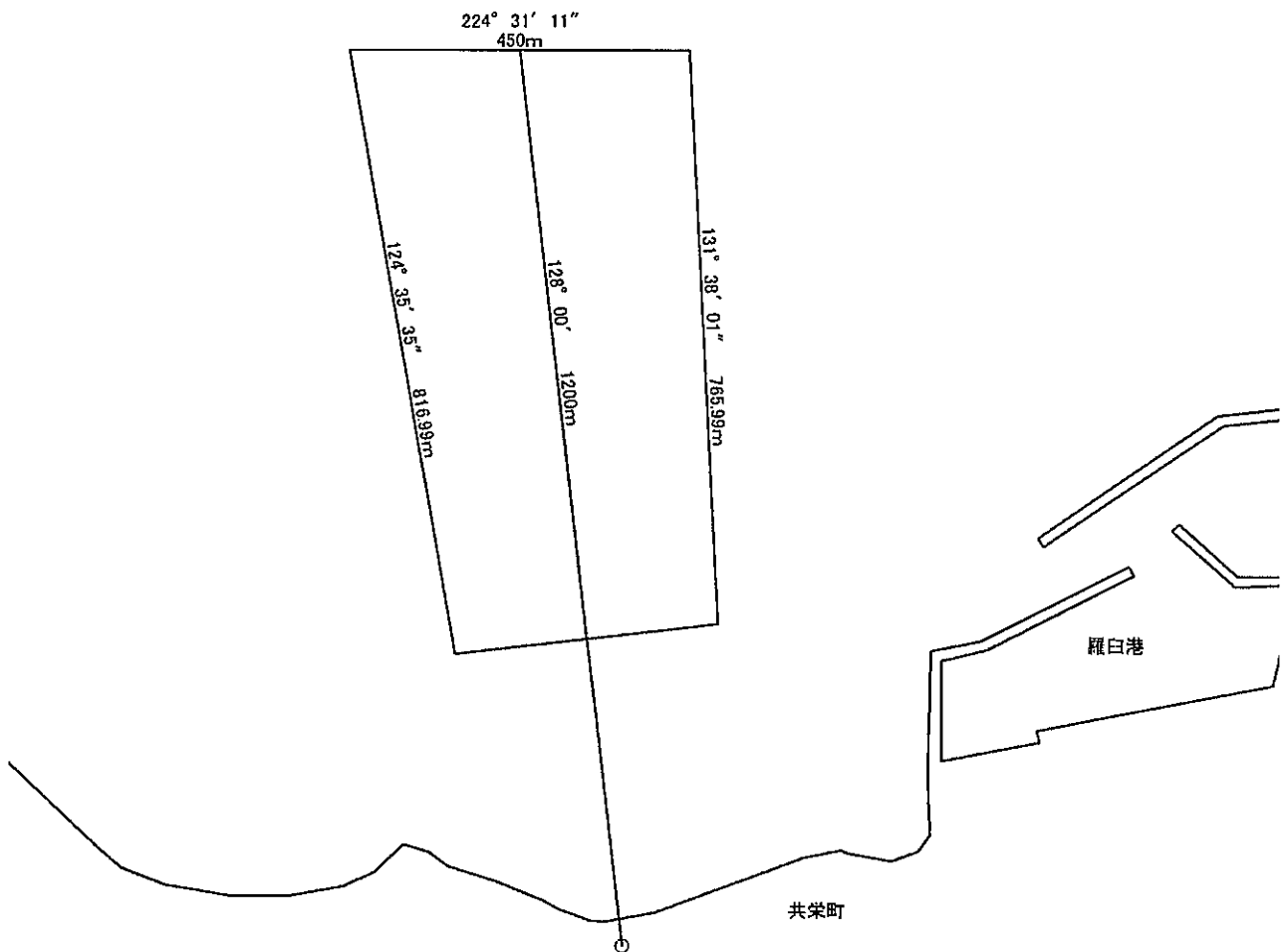
目梨郡羅臼町地先

## 漁場の区域

漁場基点座標値(13系)

X = 3727.7216

Y = 76525.8048



# 定置漁業権免許漁場図

縮尺 : 1/ 10,000

羅さけ・いか定第23号

## 漁場の位置

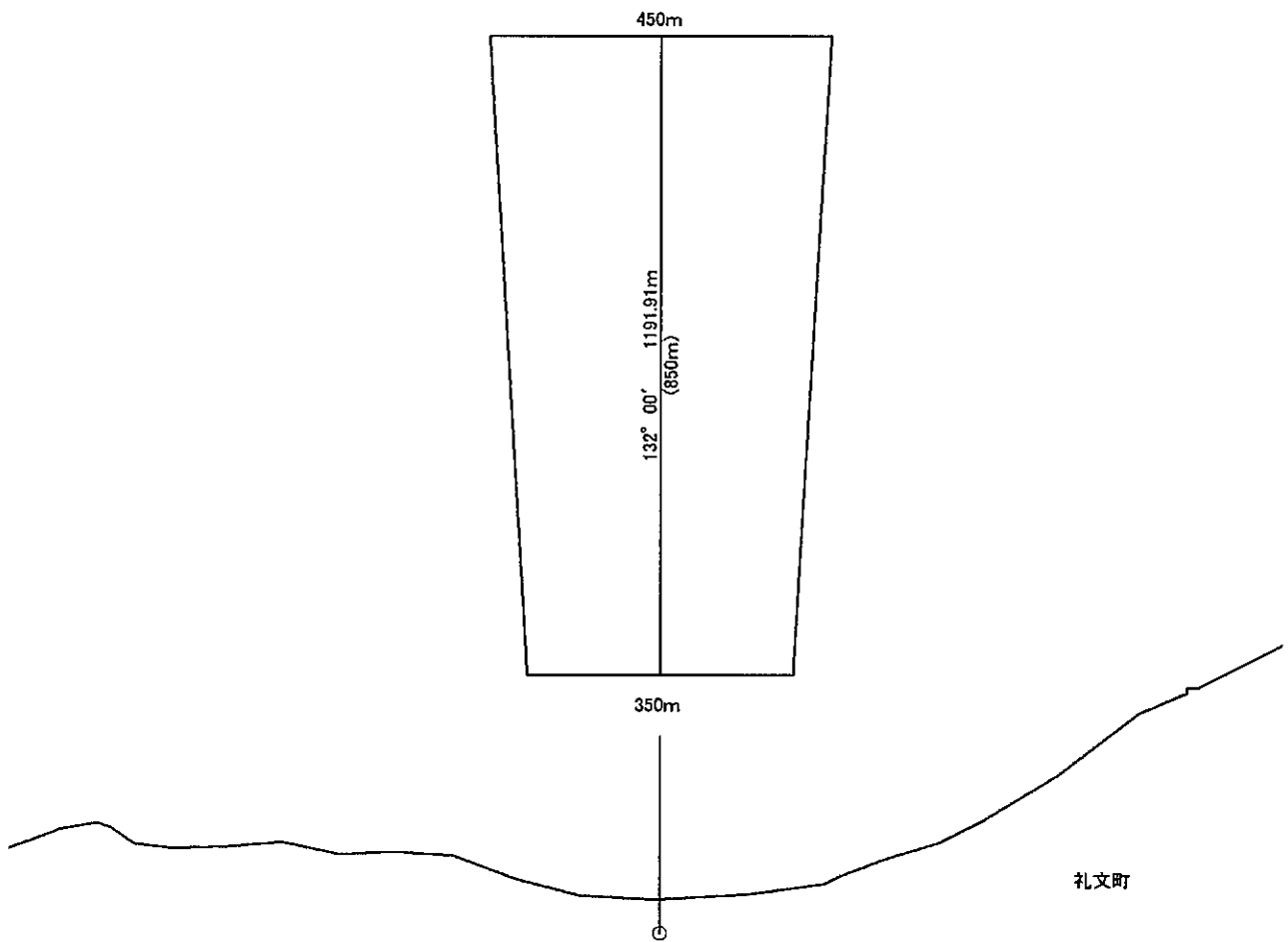
目梨郡羅臼町地先

## 漁場の区域

漁場基点座標値(13系)

X = 1427.4049

Y = 74722.8254



# 定置漁業権免許漁場図

縮尺 : 1/ 10,000

羅さけ・いか定第24号

## 漁場の位置

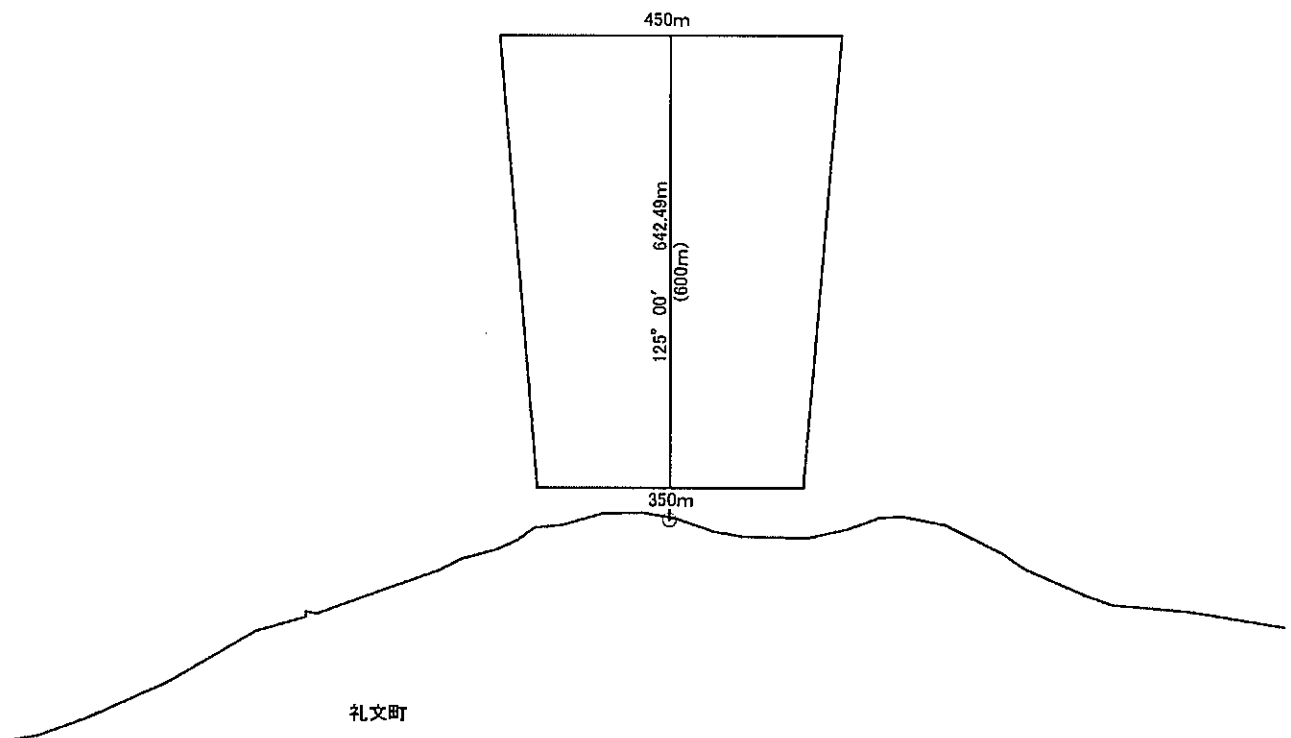
目梨郡羅臼町地先

## 漁場の区域

漁場基点座標値(13系)

X = 229.8905

Y = 74325.4781



# 定置漁業権免許漁場図

縮尺 : 1/ 10,000

羅さけ・いか定第25号

## 漁場の位置

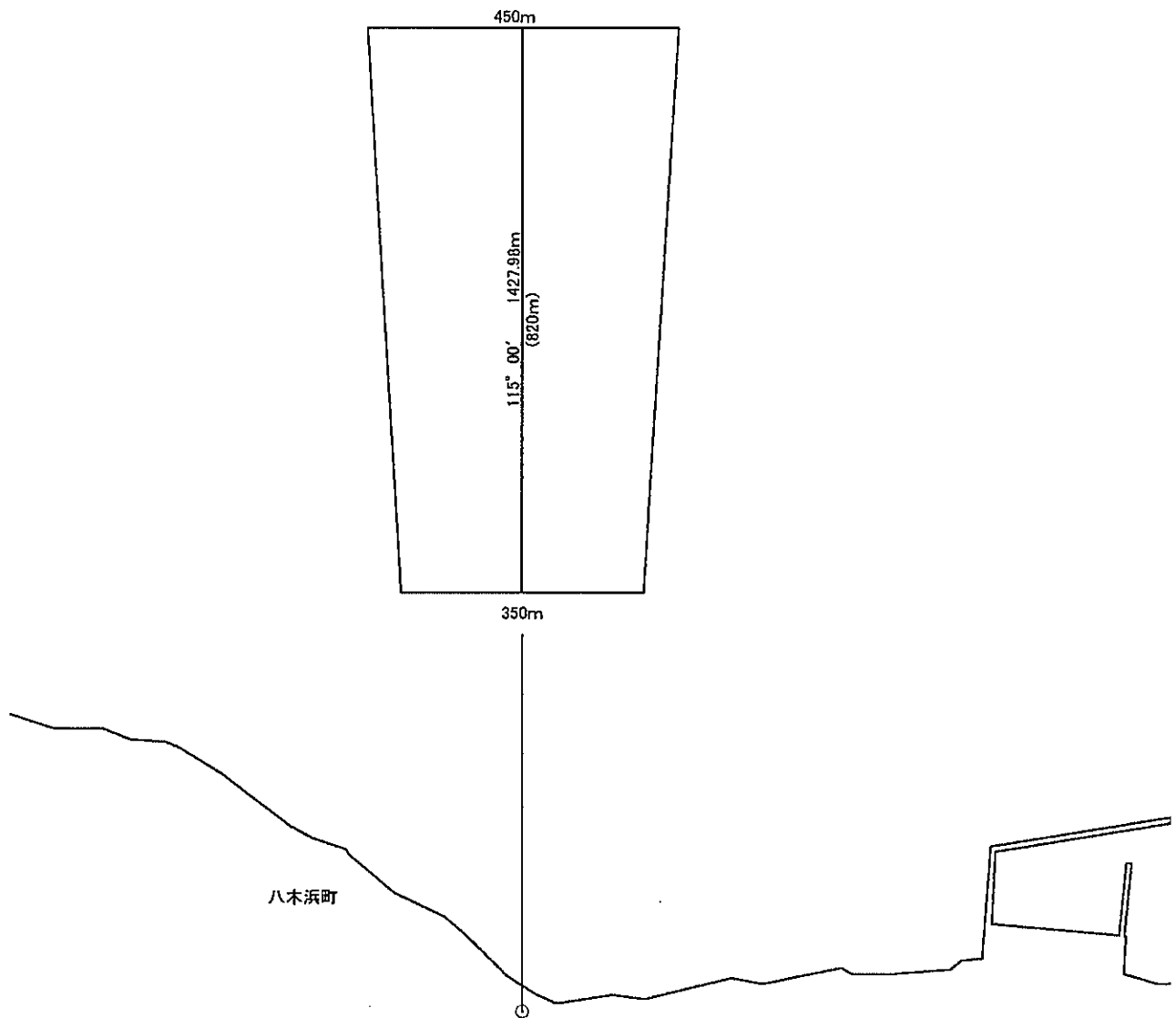
目梨郡羅臼町地先

## 漁場の区域

漁場基点座標値(13系)

X = -3064.2478

Y = 71604.4102



# 定置漁業権免許漁場図

縮尺 : 1/ 10,000

羅さけ・いか定第26号

## 漁場の位置

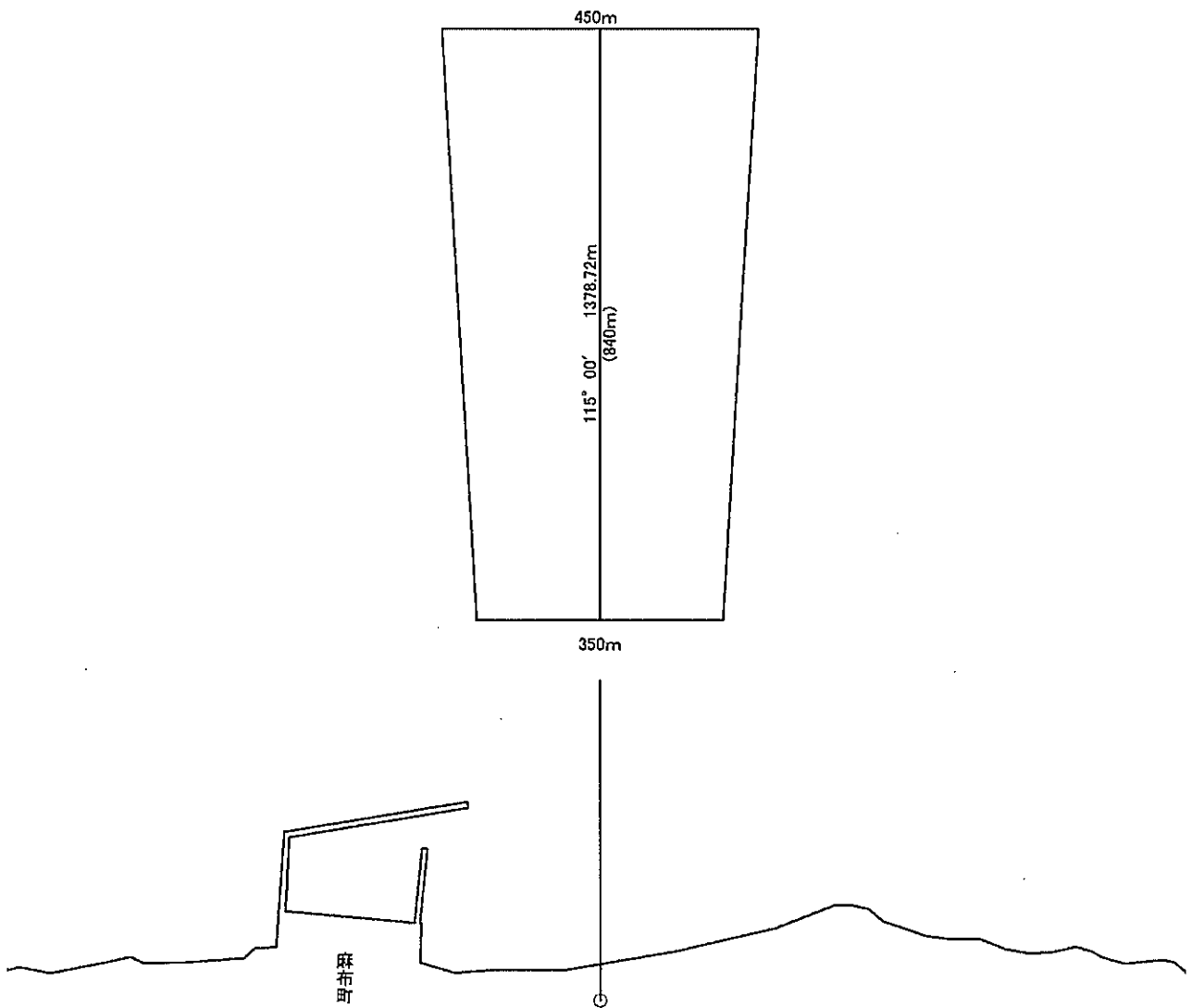
目梨郡羅臼町地先

## 漁場の区域

漁場基点座標値(13系)

X = -4086.4987

Y = 71129.746



# 定置漁業権免許漁場図

縮尺 : 1/ 25,000

羅さけ・いか定第27号

## 漁場の位置

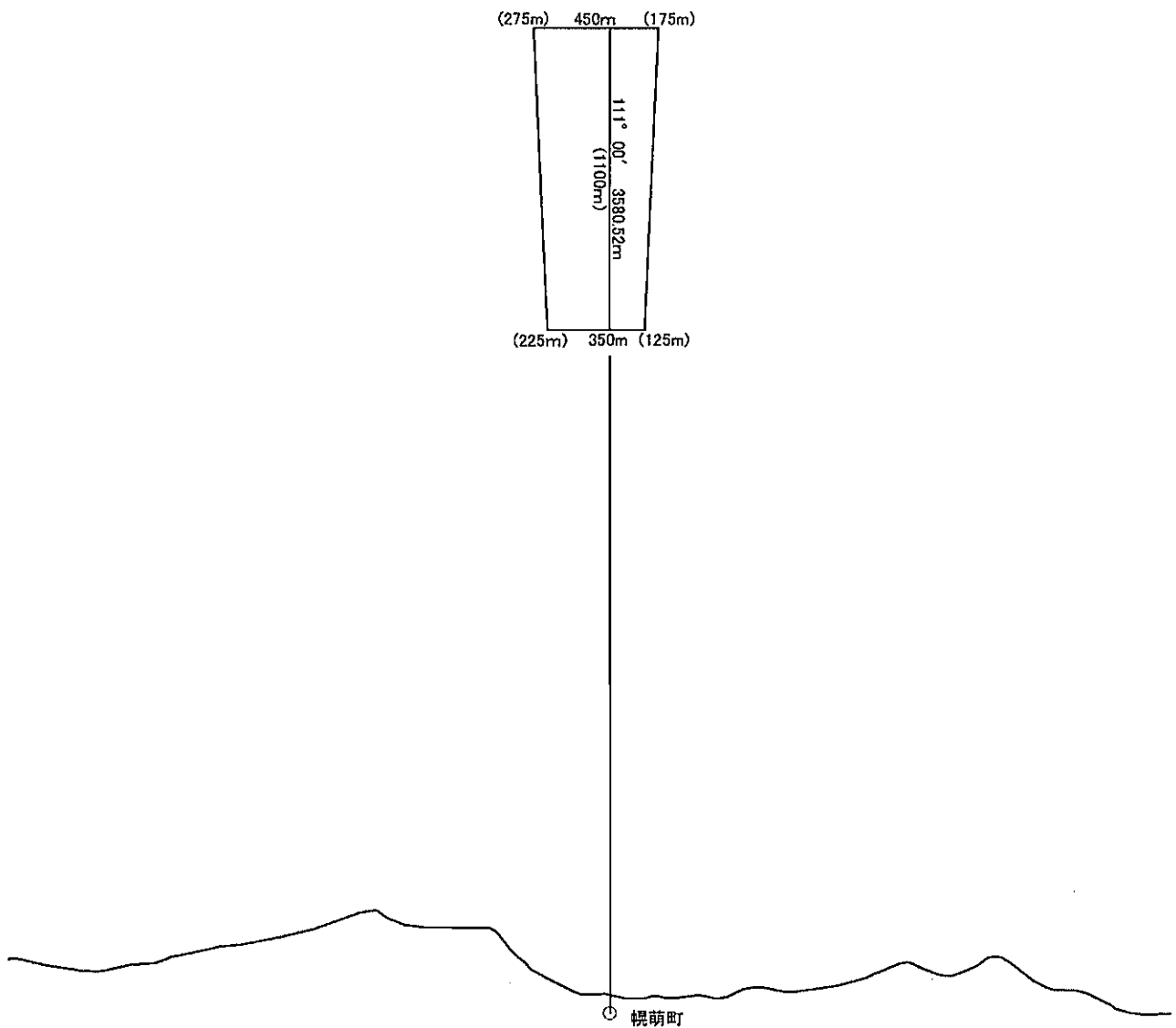
目梨郡羅臼町地先

## 漁場の区域

漁場基点座標値(13系)

X = -8843.3393

Y = 69104.5975



# 定置漁業権免許漁場図

縮尺 : 1/ 15,000

羅さけ・いか定第28号

## 漁場の位置

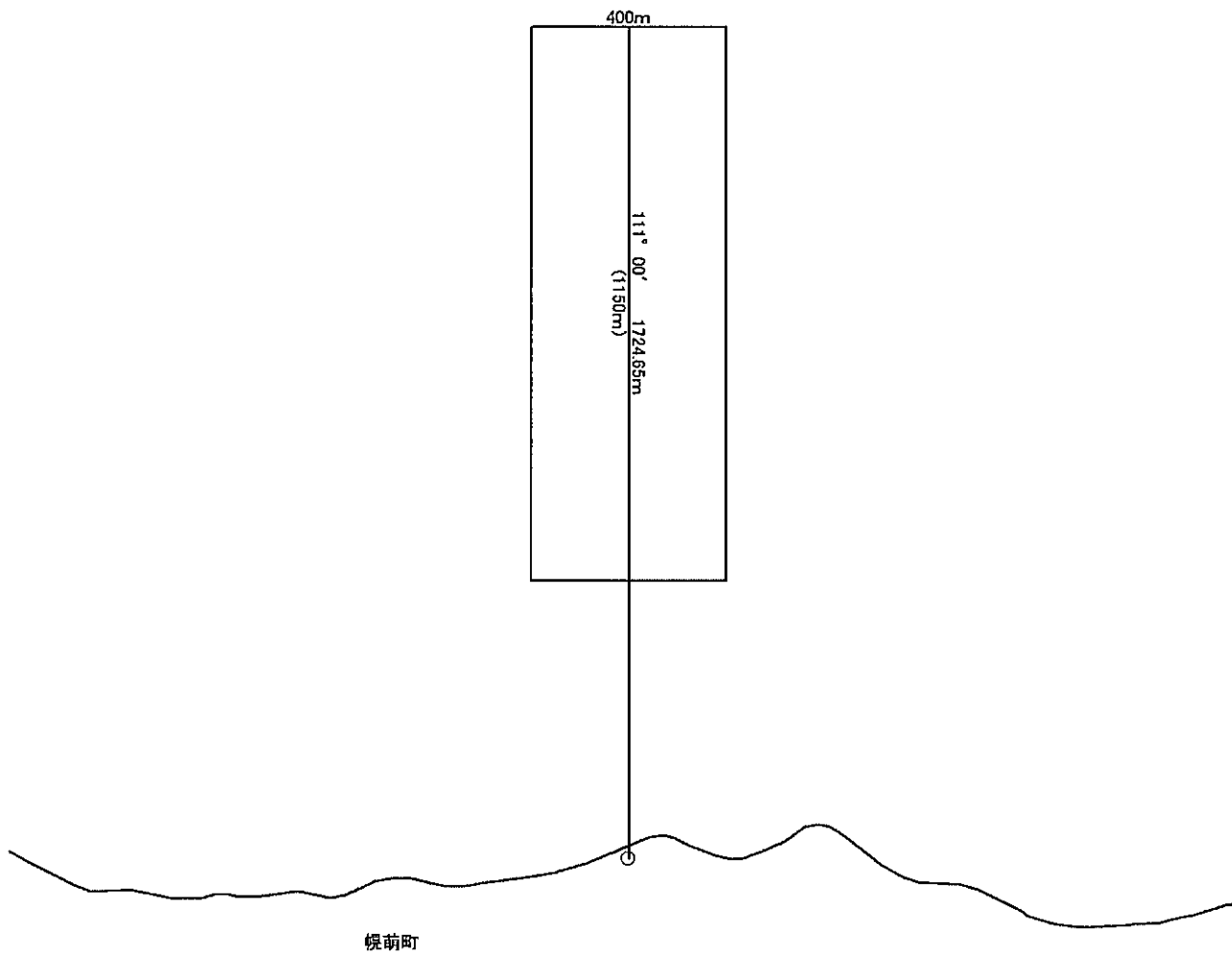
目梨郡羅臼町地先

## 漁場の区域

漁場基点座標値(13系)

X = -9825.4346

Y = 68872.8844



# 定置漁業権免許漁場図

縮尺 : 1/ 25,000

羅さけ・いか定第29号

## 漁場の位置

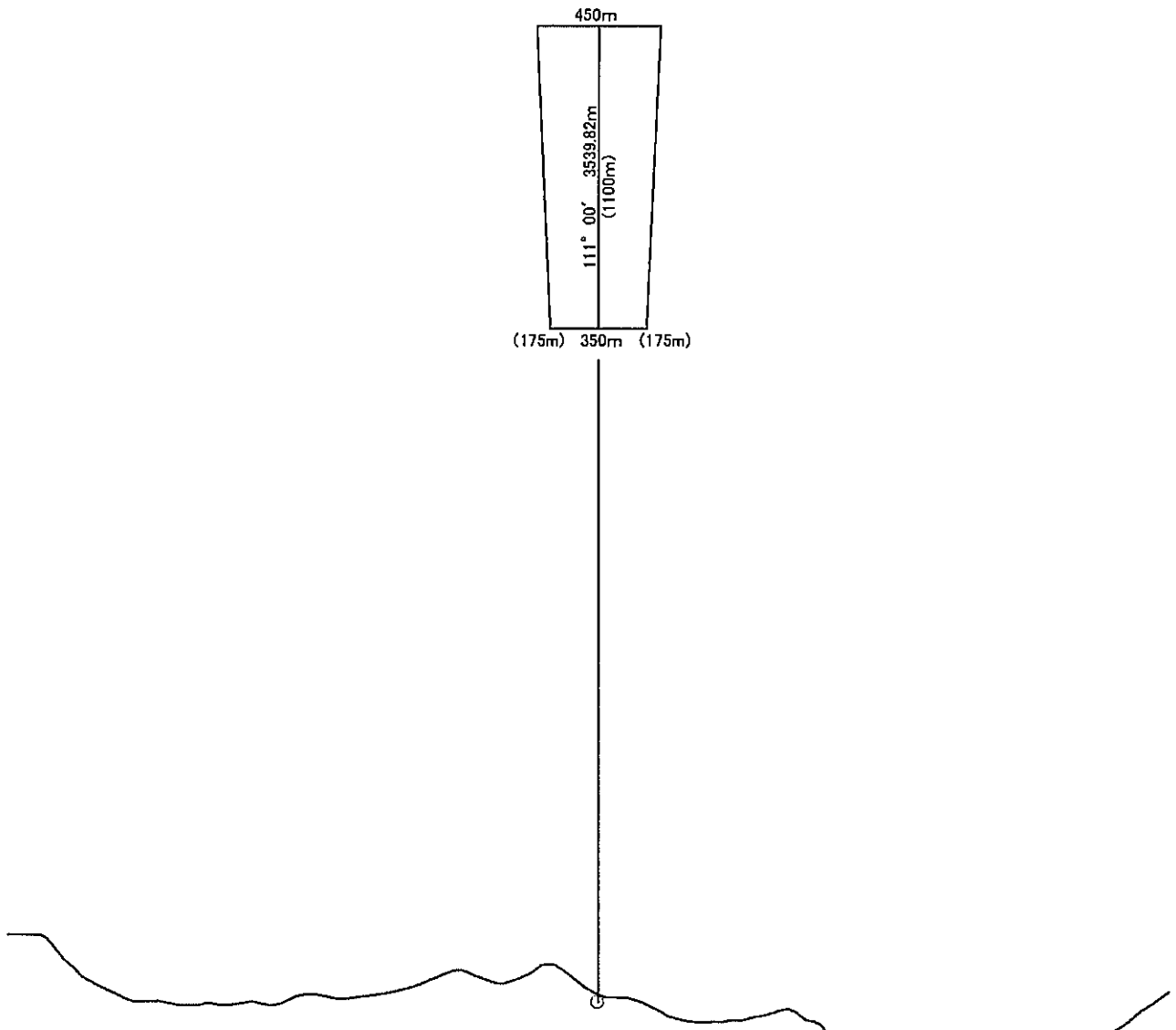
目梨郡羅臼町地先

## 漁場の区域

漁場基点座標値(13系)

X = -10332.2055

Y = 68604.6885



# 定置漁業権免許漁場図

縮尺 : 1/ 20,000

羅さけ・いか定第30号

## 漁場の位置

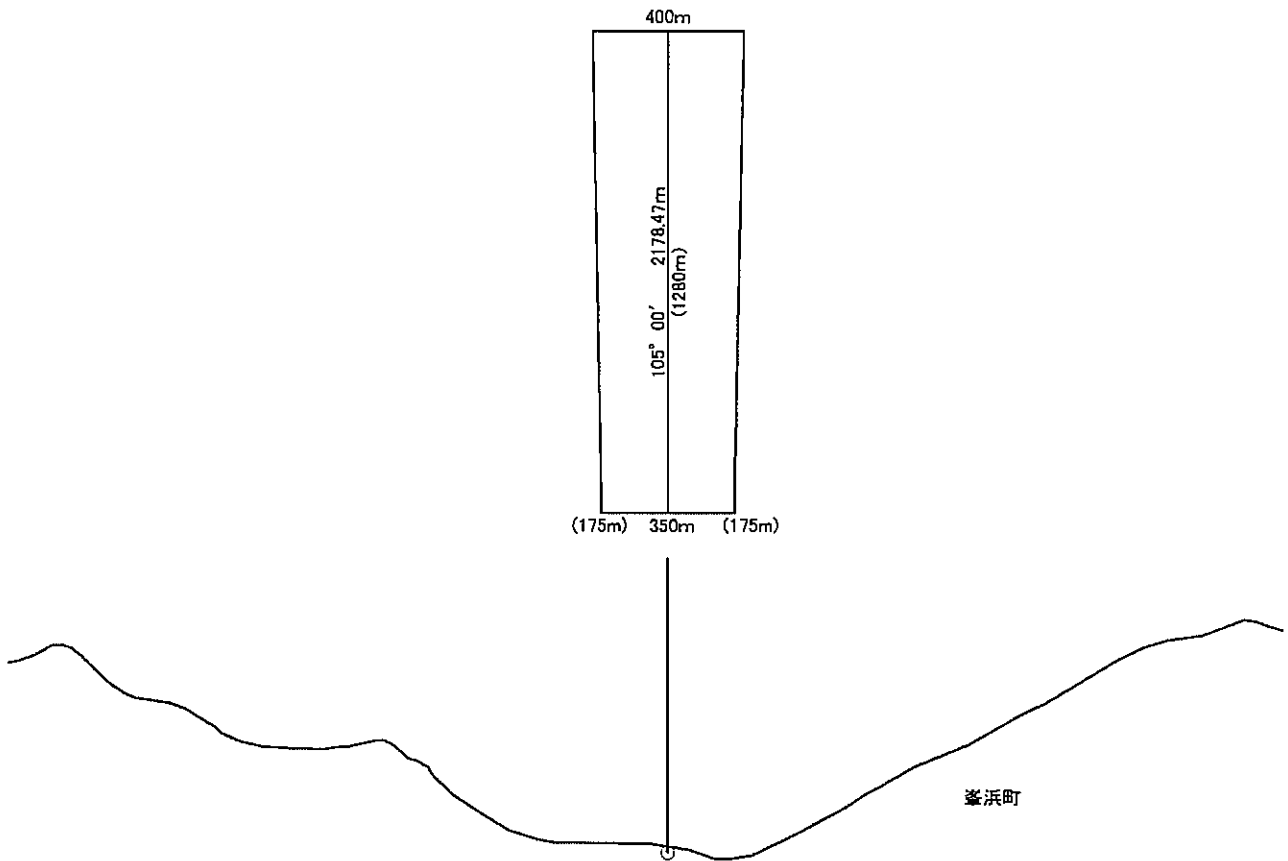
目梨郡羅臼町地先

## 漁場の区域

漁場基点座標値(13系)

X = -11608.8542

Y = 67858.4138



# 定置漁業権免許漁場図

縮尺 : 1/ 50,000

羅さけ・いか定第31号

## 漁場の位置

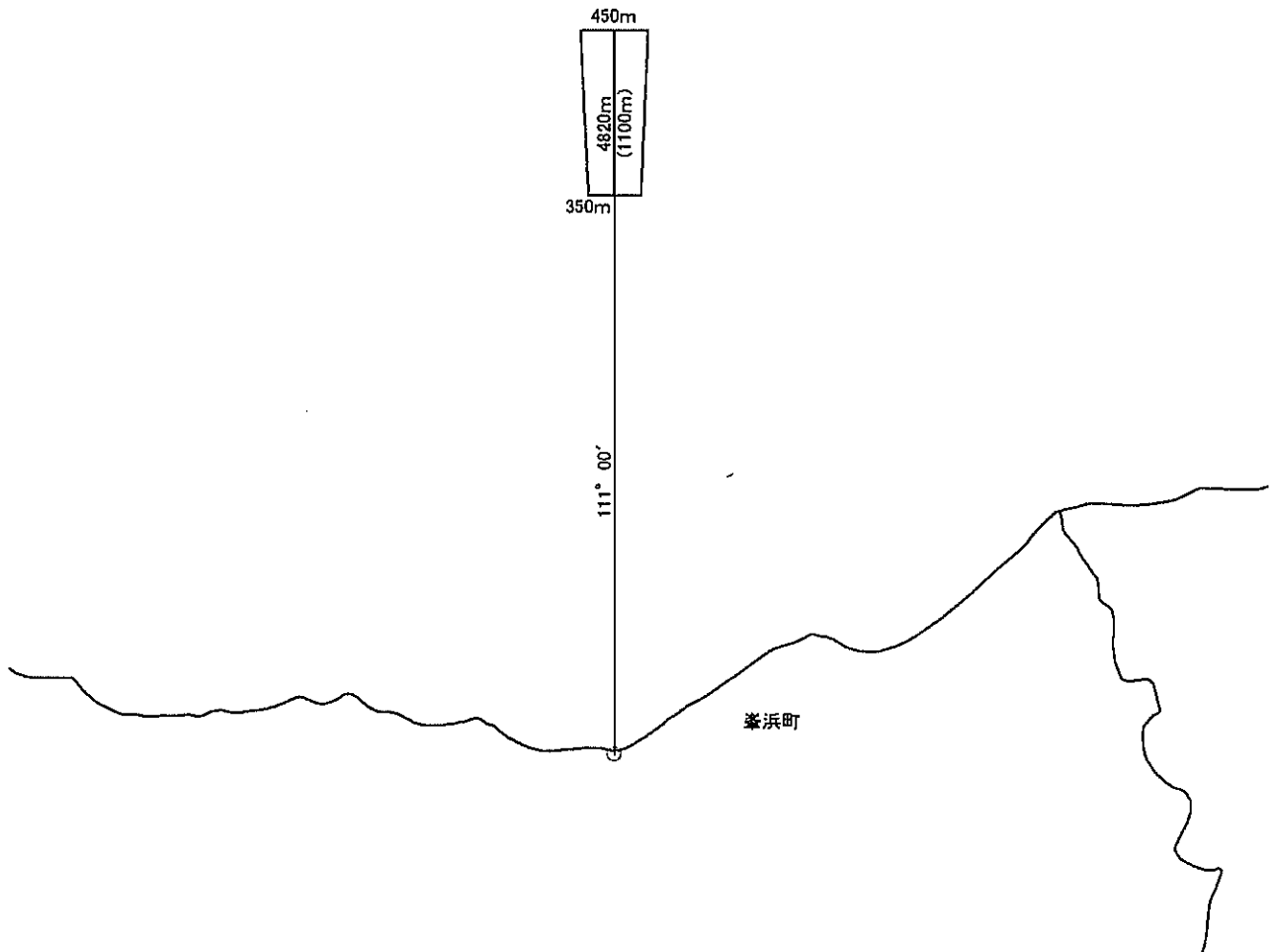
目梨郡羅臼町地先

## 漁場の区域

漁場基点座標値(13系)

X = -11731.9107

Y = 67785.6799



# 定置漁業権免許漁場図

縮尺 : 1/ 15,000

羅さけ・いか定第32号

## 漁場の位置

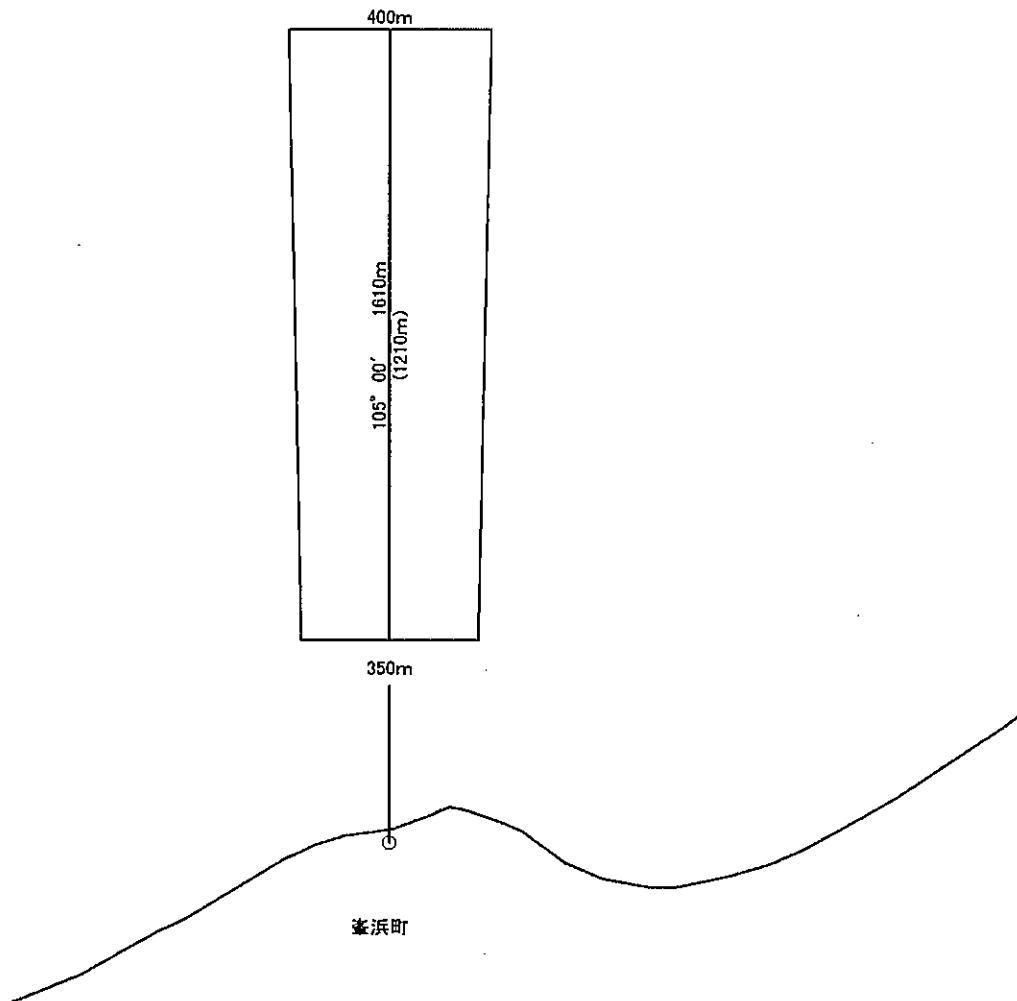
目梨郡羅臼町地先

## 漁場の区域

漁場基点座標値(13系)

X = -13103.652

Y = 68024.7679



# 定置漁業権免許漁場図

縮尺 : 1/ 15,000

## 標さけ定第1号

### 漁場の位置

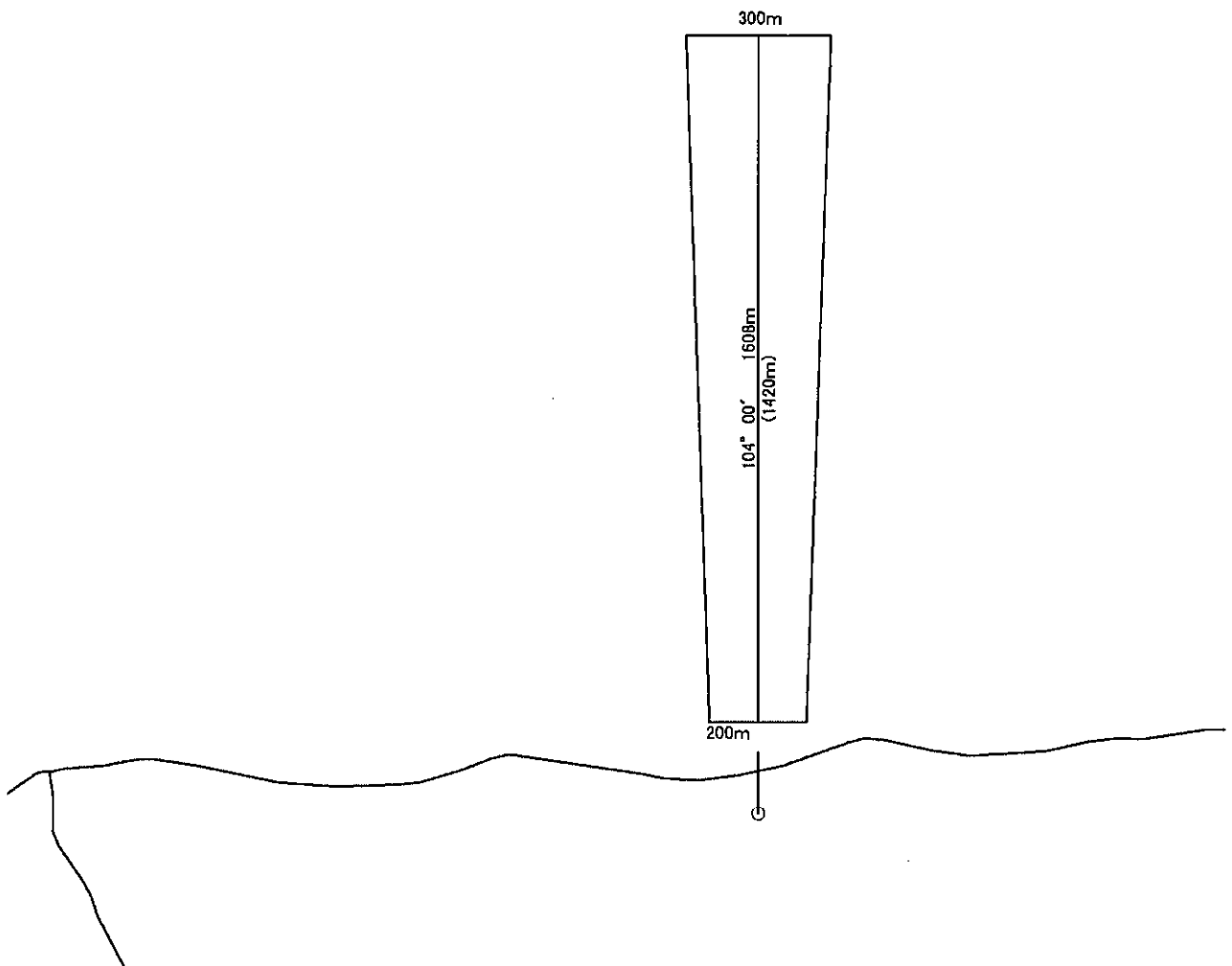
標津郡標津町地先

### 漁場の区域

漁場基点座標値(13系)

X = -16479.9964

Y = 67797.8434



# 定置漁業権免許漁場図

縮尺 : 1/ 50,000

## 標さけ定第2号

### 漁場の位置

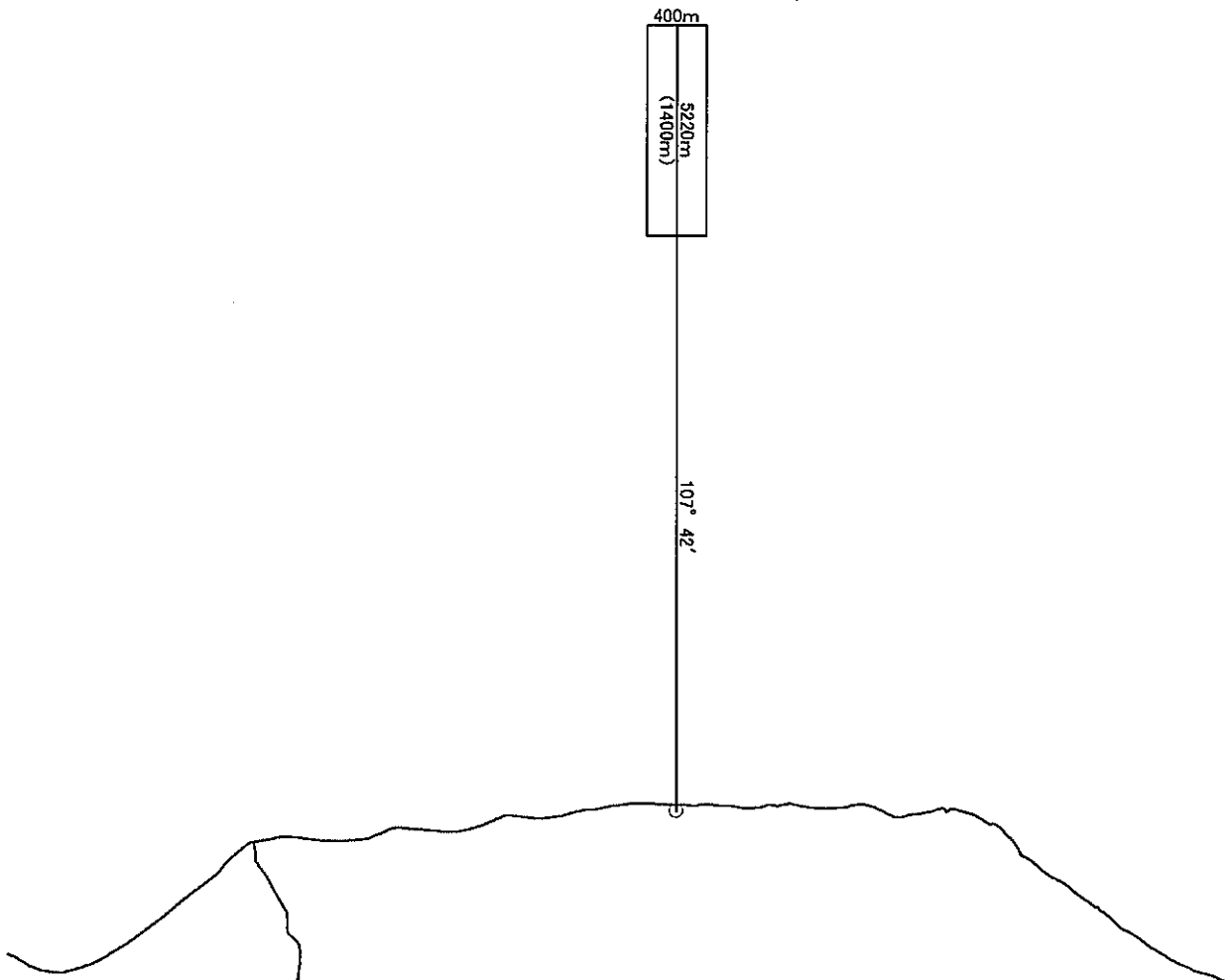
標津郡標津町地先

### 漁場の区域

漁場基点座標値(13系)

X = -17820.7334

Y = 67579.4552



# 定置漁業権免許漁場図

縮尺 : 1/ 15,000

## 標さけ定第3号

### 漁場の位置

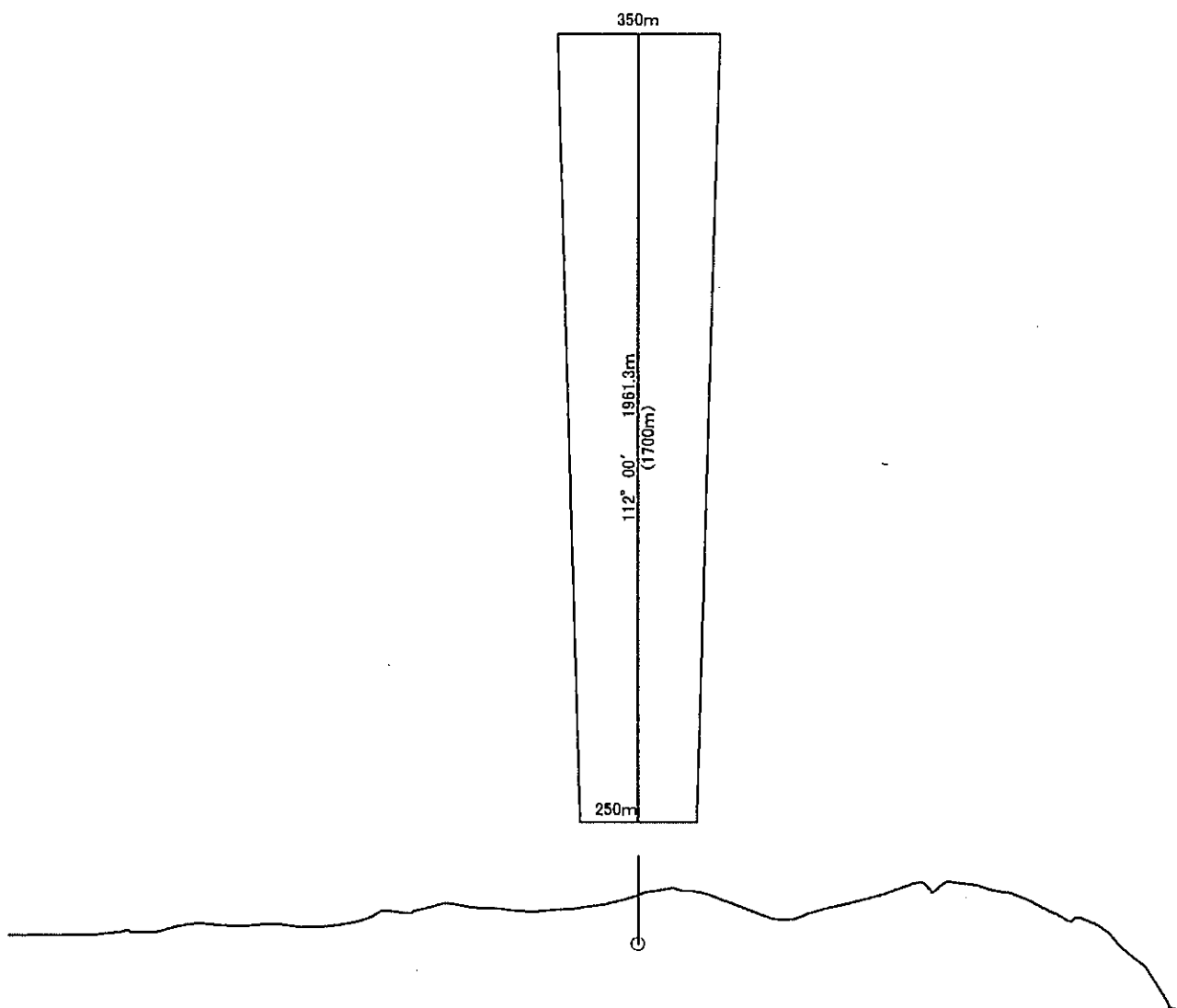
標津郡標津町地先

### 漁場の区域

漁場基点座標値(13系)

X = -18899.2041

Y = 67163.8164



# 定置漁業権免許漁場図

縮尺 : 1/ 50,000

標さけ定第4号

## 漁場の位置

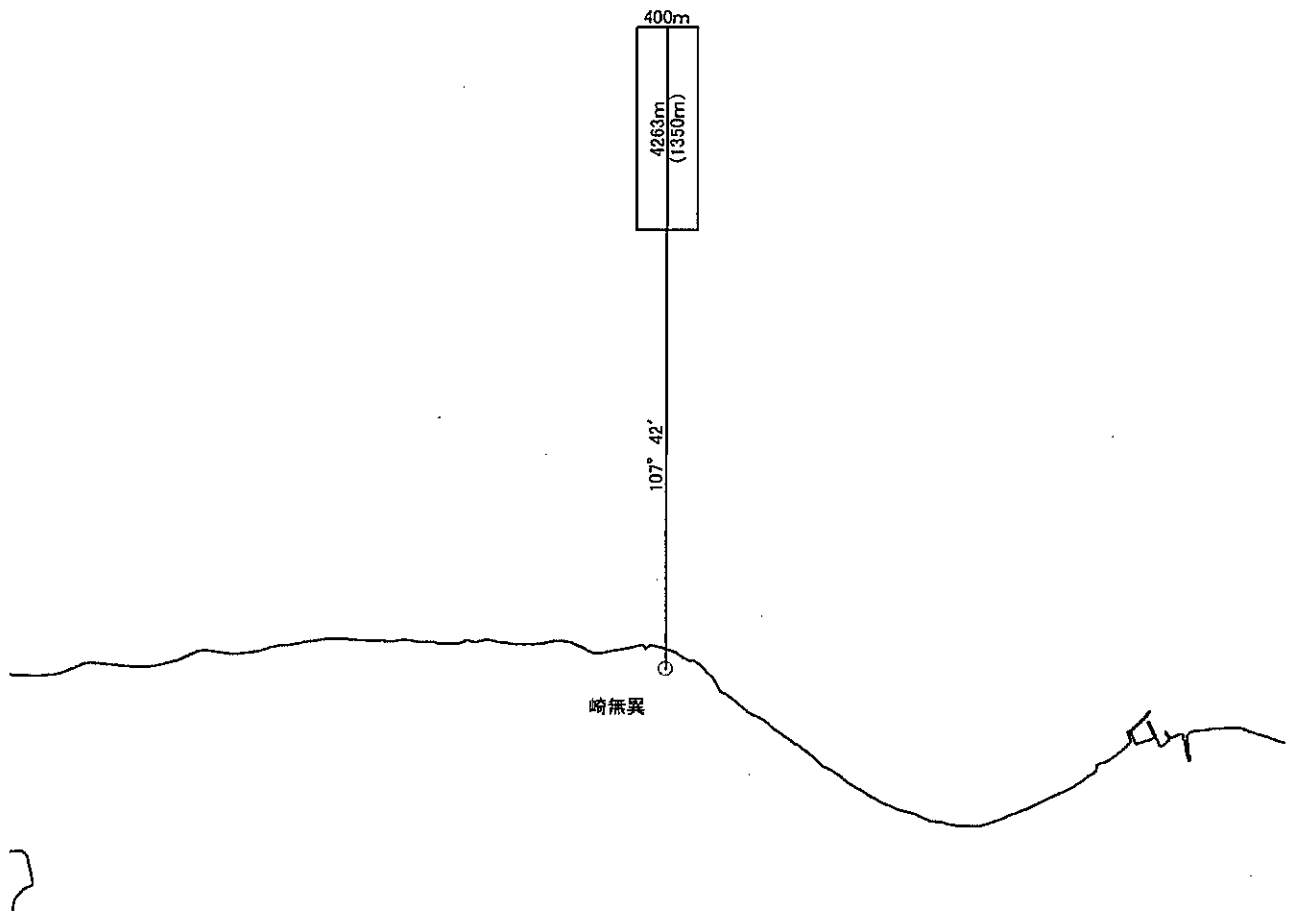
標津郡標津町地先

## 漁場の区域

漁場基点座標値(13系)

X = -19611.0483

Y = 66857.9626



# 定置漁業権免許漁場図

縮尺 : 1/ 20,000

## 標さけ定第5号

### 漁場の位置

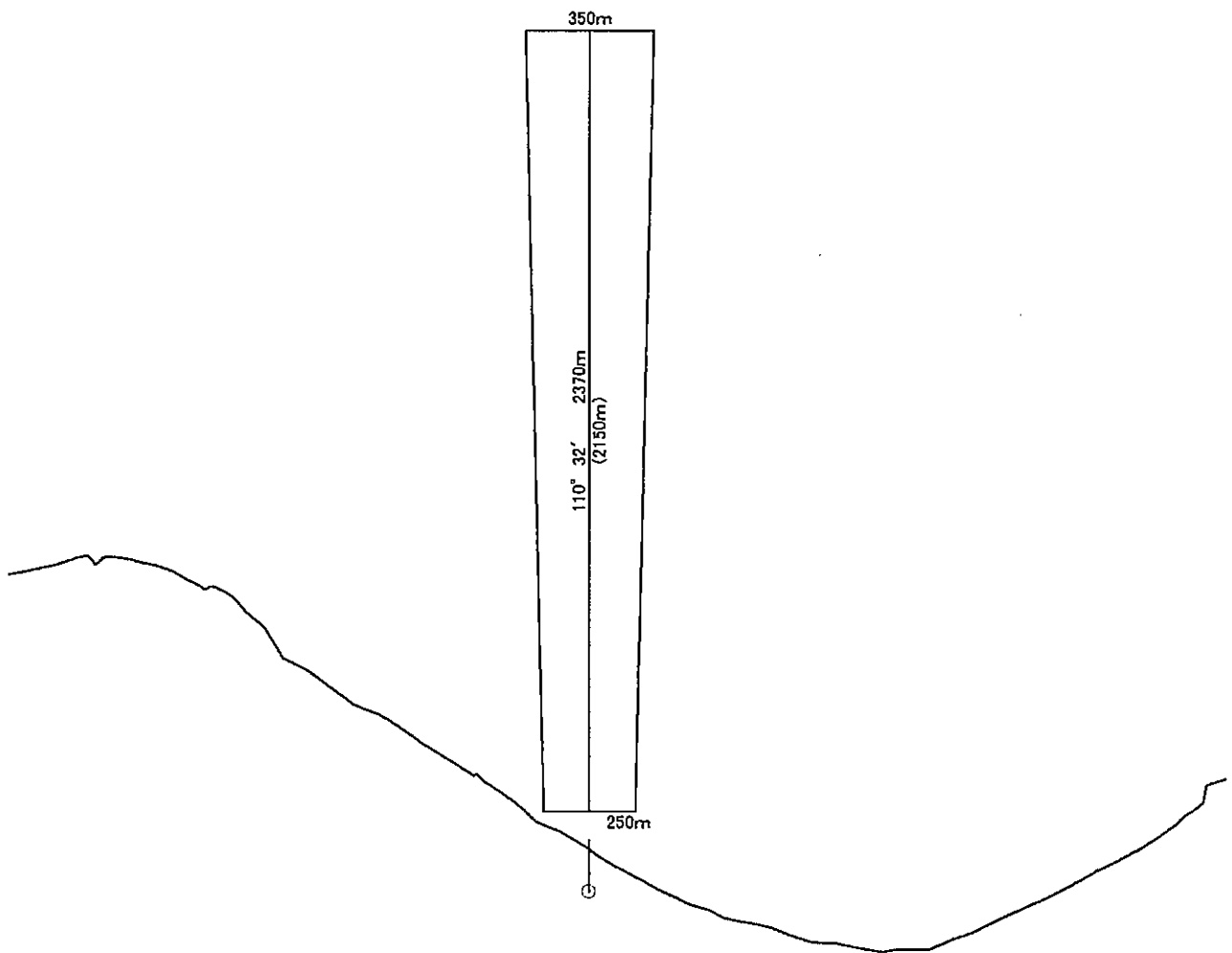
標津郡標津町地先

### 漁場の区域

漁場基点座標値(13系)

X = -20460.3674

Y = 65717.6863



# 定置漁業権免許漁場図

縮尺 : 1/ 15,000

## 標さけ定第6号

### 漁場の位置

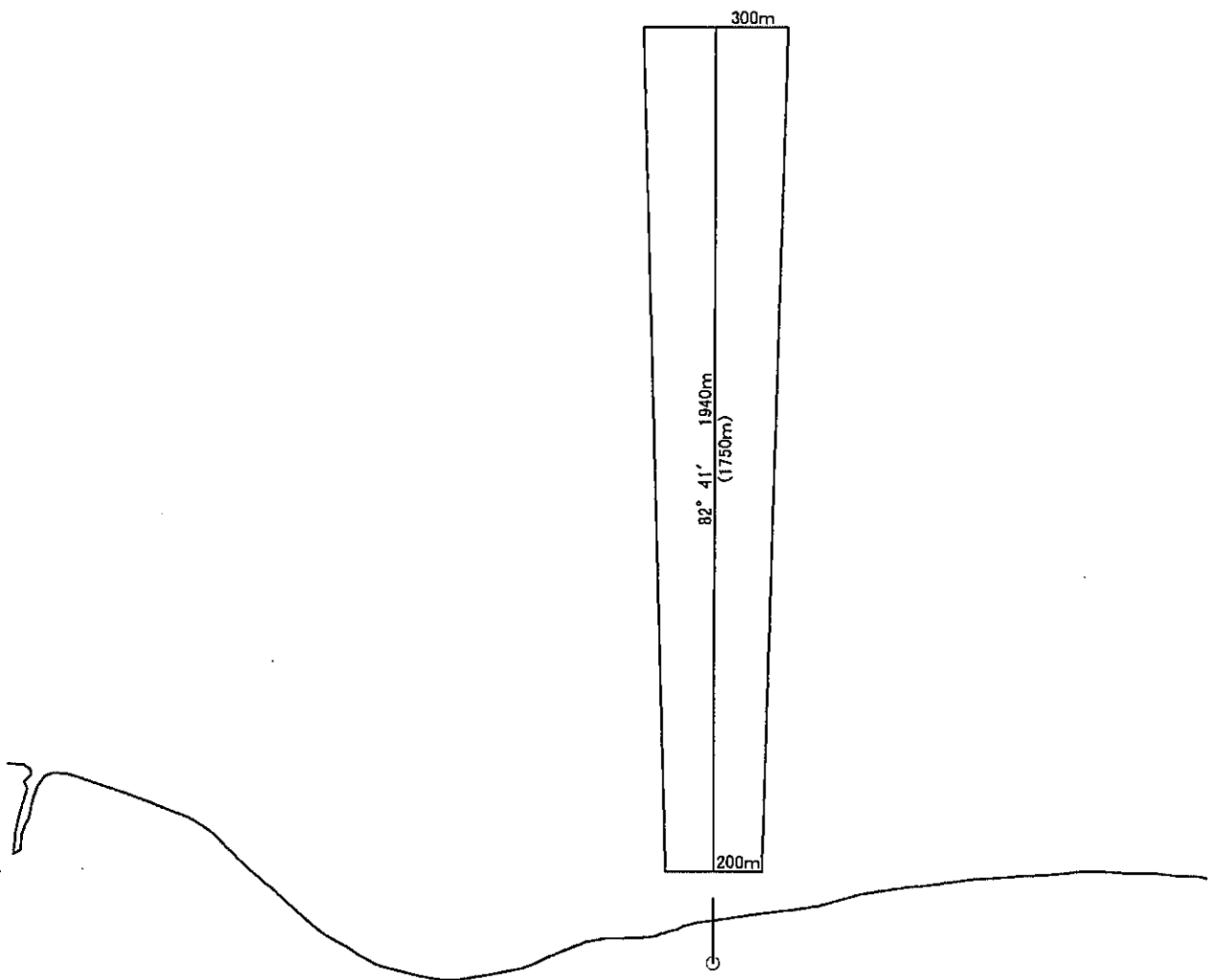
標津郡標津町地先

### 漁場の区域

漁場基点座標値(13系)

X = -24178.5658

Y = 65209.0773



# 定置漁業権免許漁場図

縮尺 : 1/ 15,000

## 標さけ定第7号

### 漁場の位置

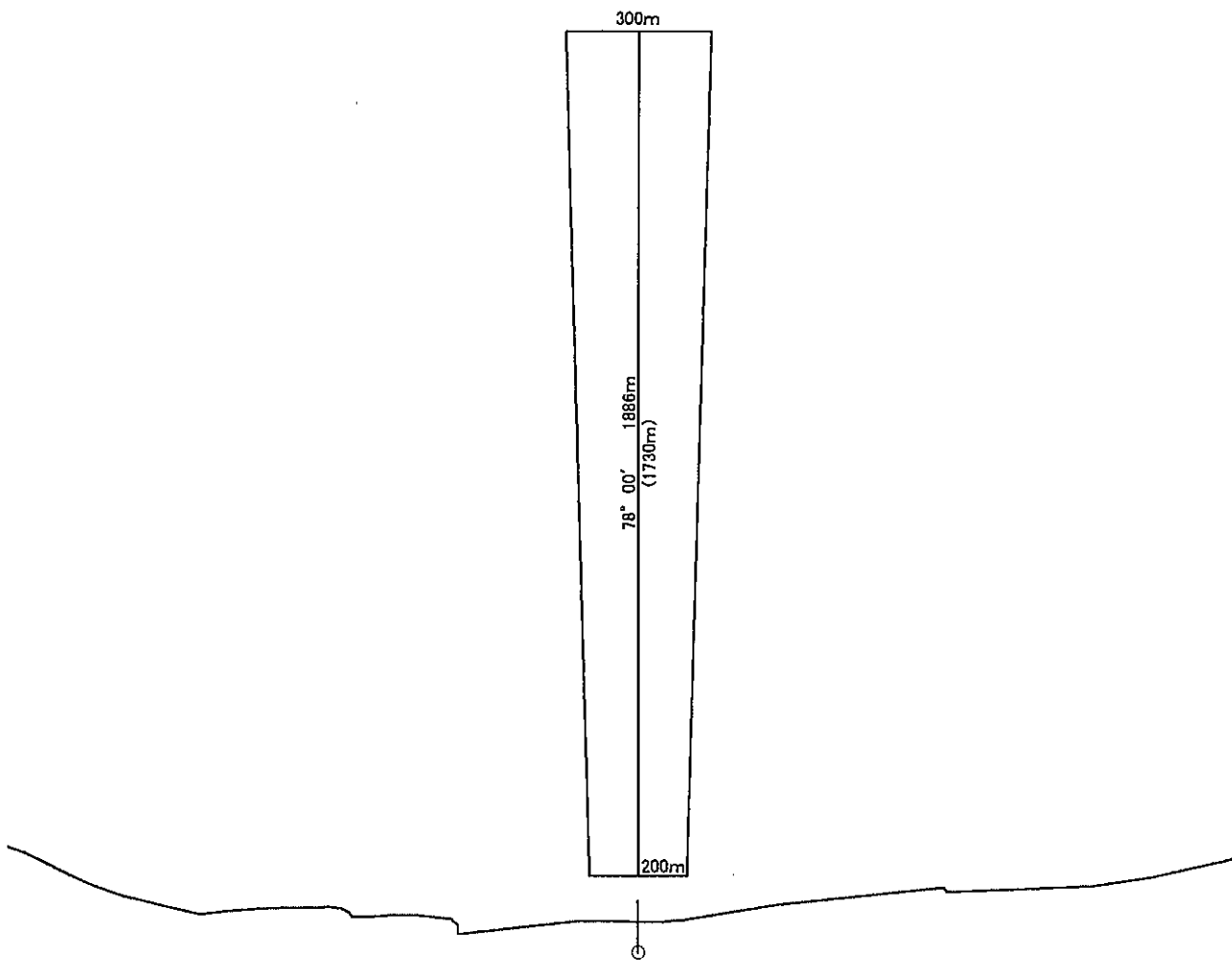
標津郡標津町地先

### 漁場の区域

漁場基点座標値(13系)

X = -26585.7881

Y = 65574.1358



# 定置漁業権免許漁場図

縮尺 : 1/ 50,000

標さけ定第8号

## 漁場の位置

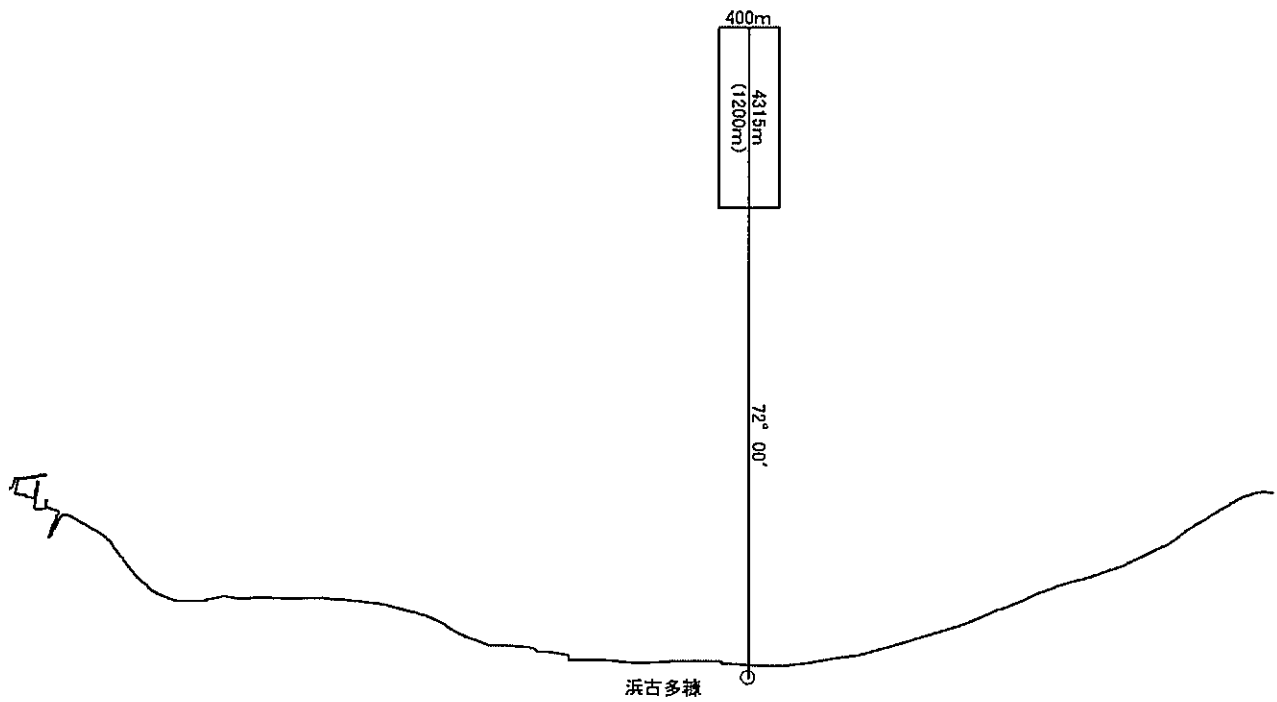
標津郡標津町地先

## 漁場の区域

漁場基点座標値(13系)

X = -27380.1487

Y = 65789.7787



# 定置漁業権免許漁場図

縮尺 : 1/ 50,000

標さけ定第9号

## 漁場の位置

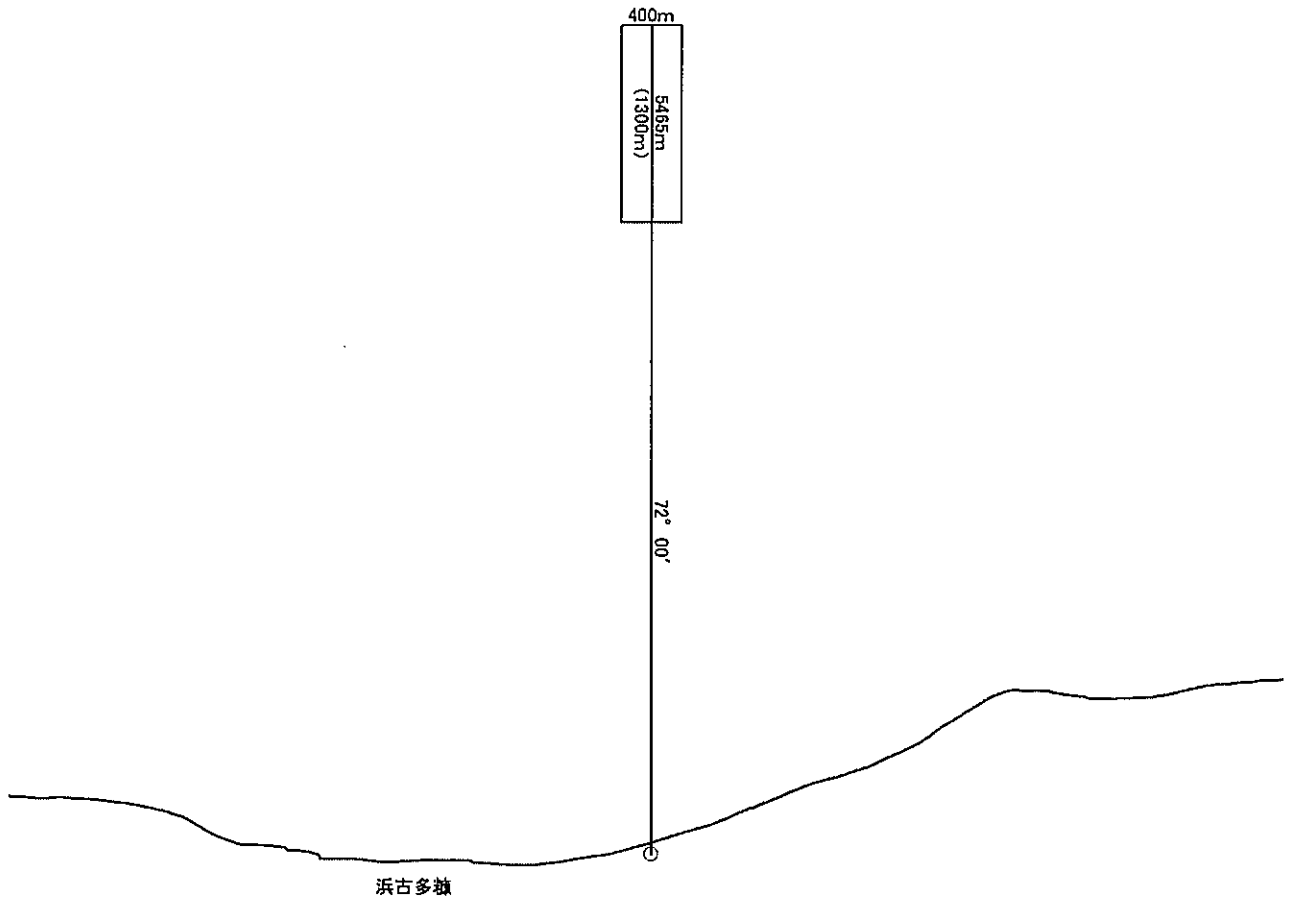
標津郡標津町地先

## 漁場の区域

漁場基点座標値(13系)

X = -28284.7236

Y = 66241.493



# 定置漁業権免許漁場図

縮尺 : 1/ 15,000

標さけ定第10号

## 漁場の位置

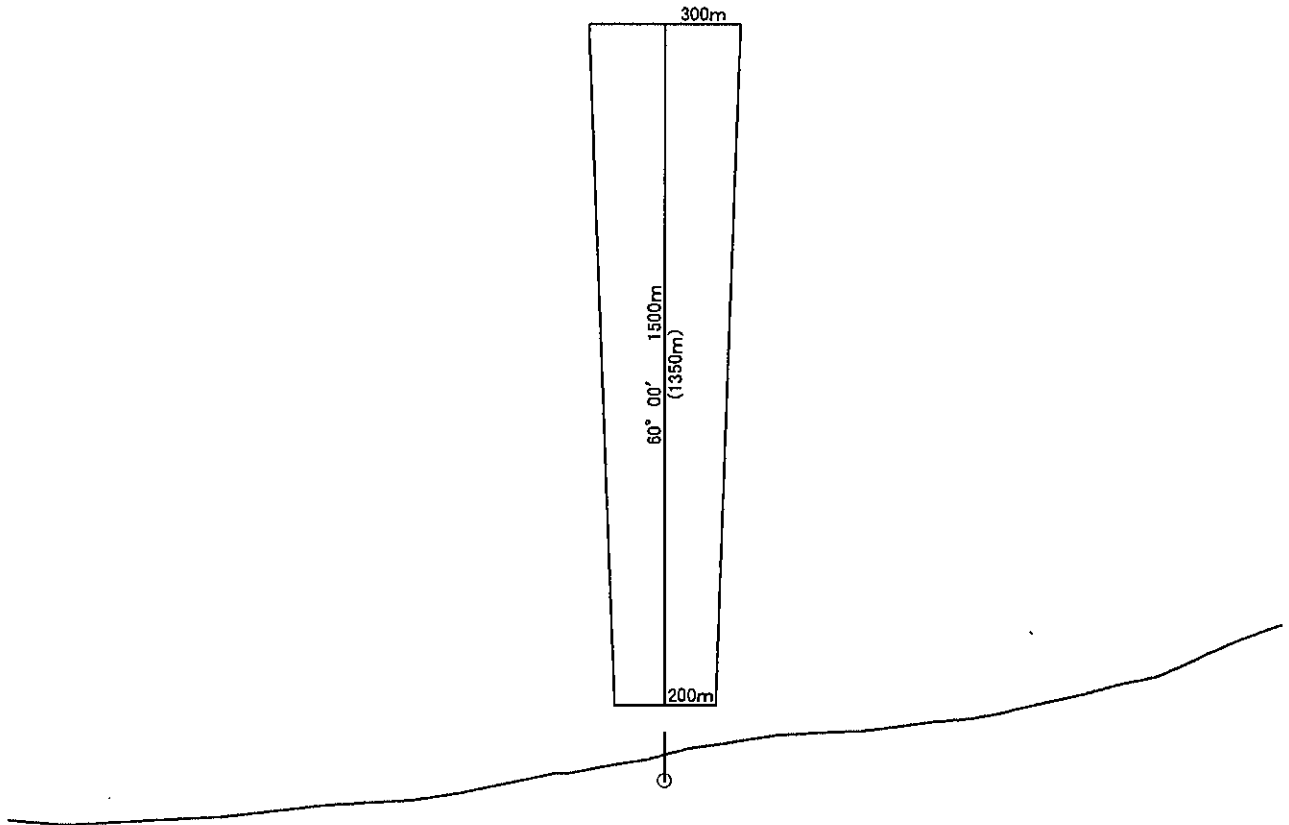
標津郡標津町地先

## 漁場の区域

漁場基点座標値(13系)

X = -28999.7501

Y = 66822.2583



# 定置漁業権免許漁場図

縮尺 : 1/ 15,000

標さけ定第11号

## 漁場の位置

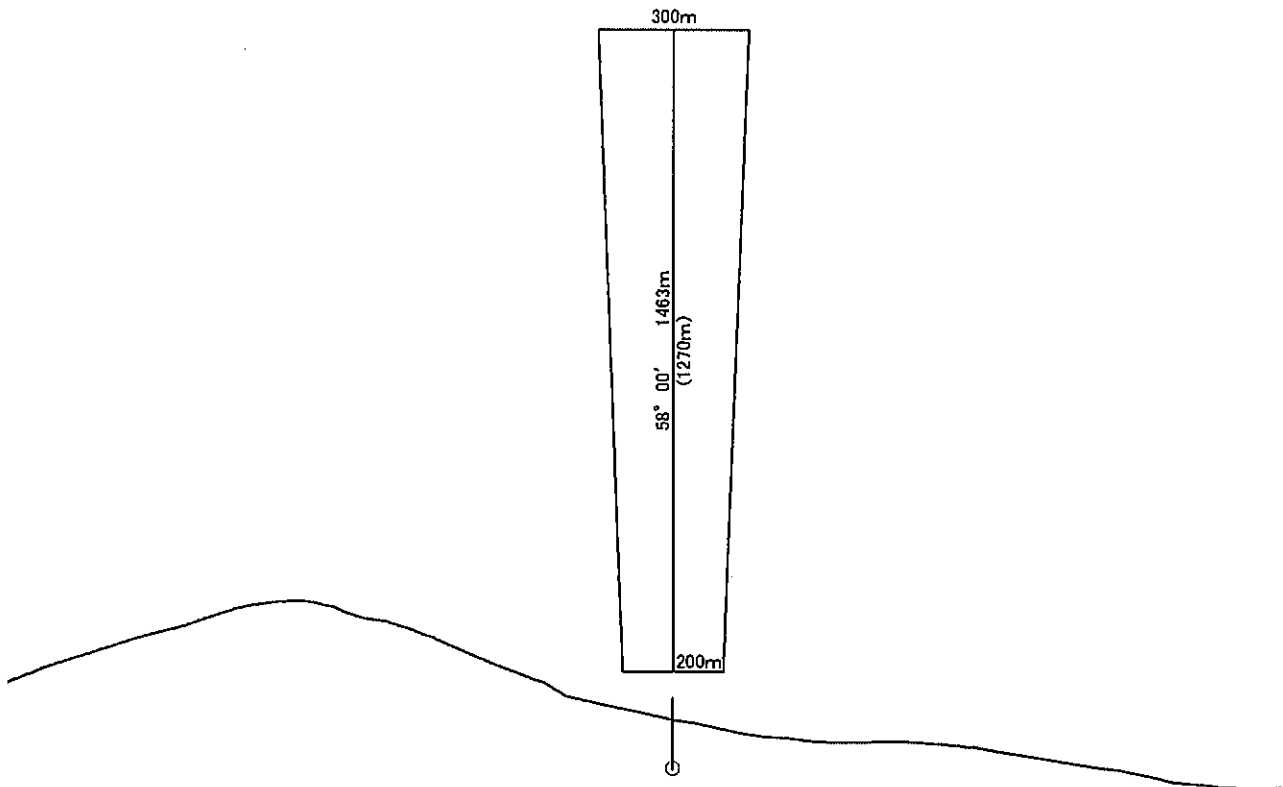
標津郡標津町地先

## 漁場の区域

漁場基点座標値(13系)

X = -30992.2807

Y = 68109.1964



# 定置漁業権免許漁場図

縮尺 : 1/ 10,000

標さけ定第12号

## 漁場の位置

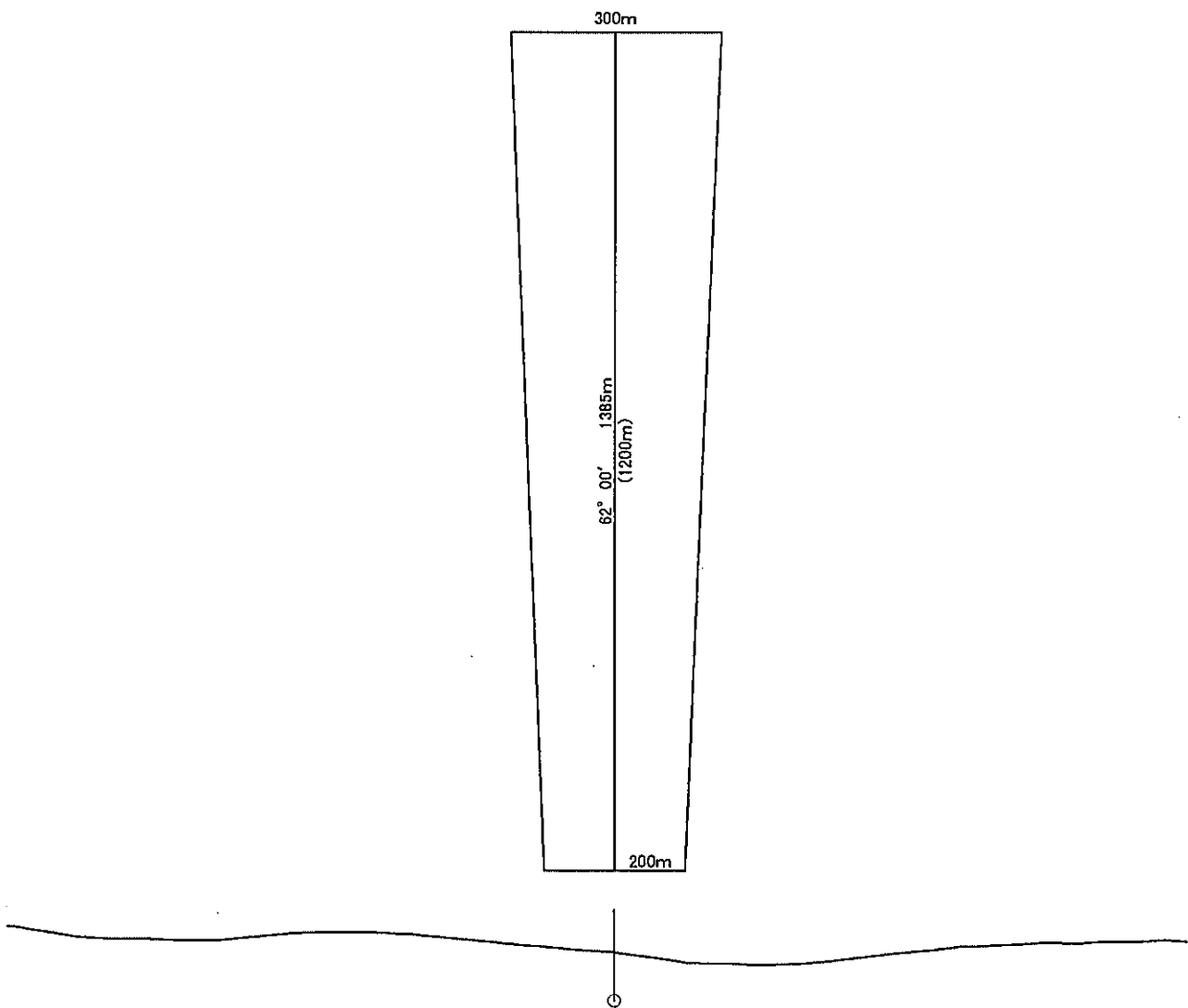
標津郡標津町地先

## 漁場の区域

漁場基点座標値(13系)

X = -31777.6008

Y = 68516.3941



# 定置漁業権免許漁場図

縮尺 : 1/ 10,000

標さけ定第13号

## 漁場の位置

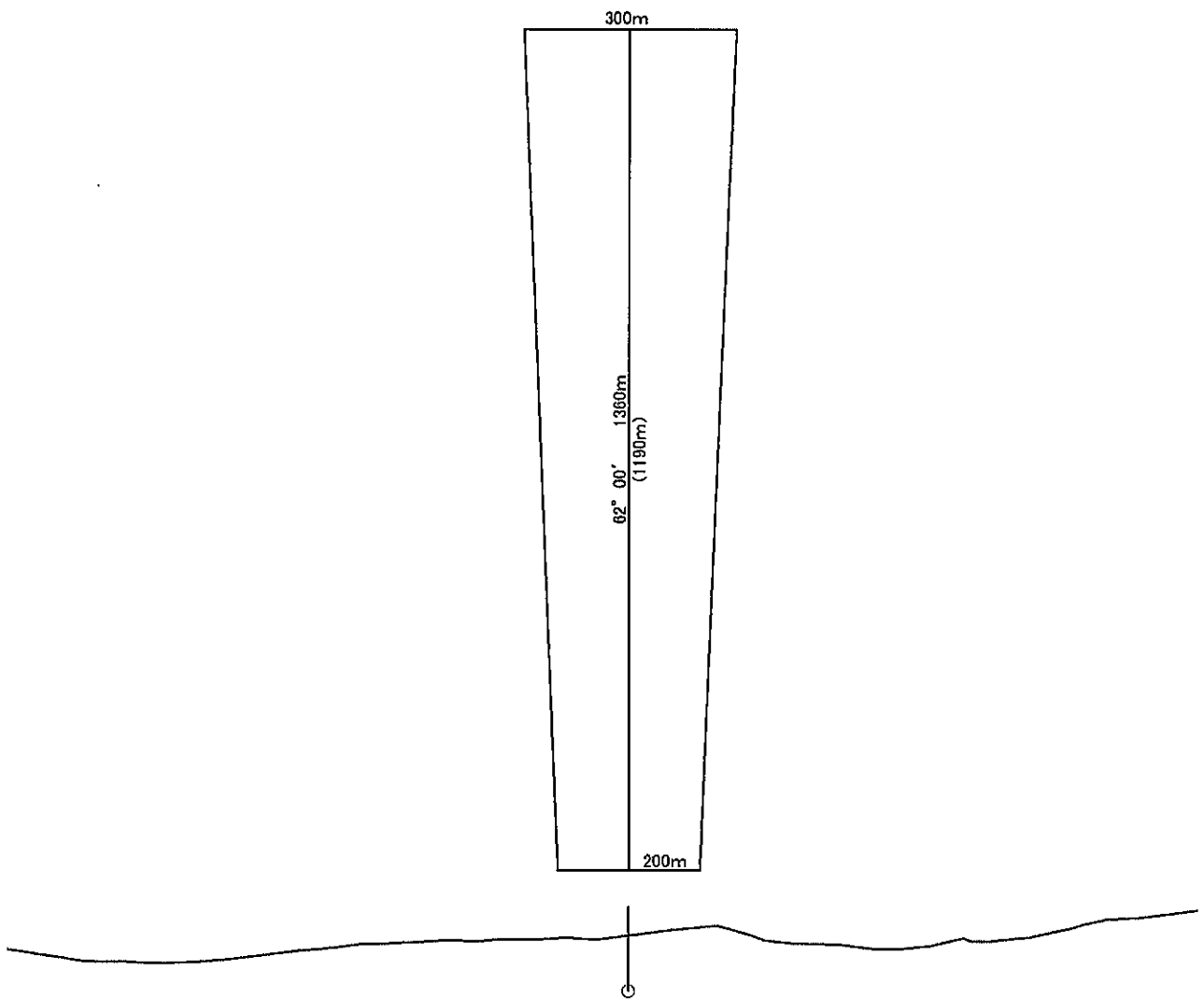
標津郡標津町地先

## 漁場の区域

漁場基点座標値(13系)

X = -32540.4235

Y = 68936.3043



# 定置漁業権免許漁場図

縮尺 : 1/ 10,000

標さけ定第14号

## 漁場の位置

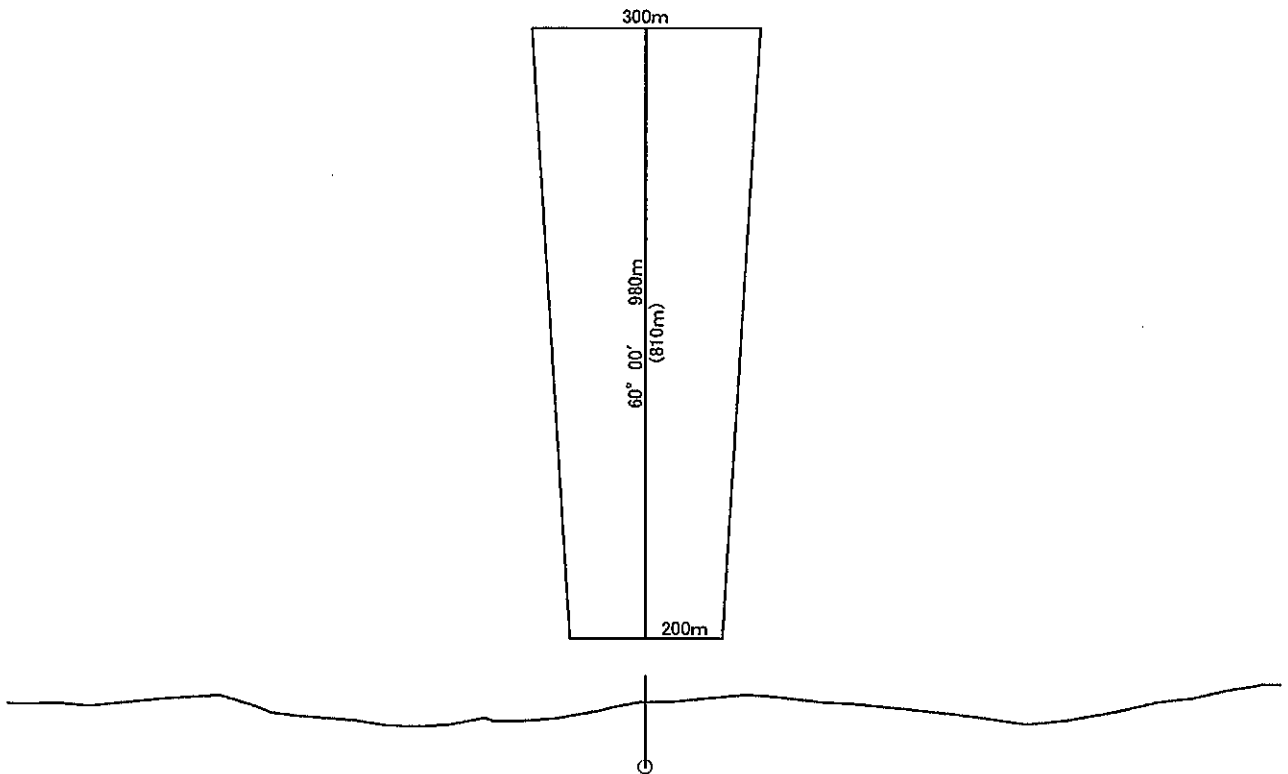
標津郡標津町地先

## 漁場の区域

漁場基点座標値(13系)

X = -33138.9936

Y = 69273.0859



# 定置漁業権免許漁場図

縮尺 : 1/ 50,000

標さけ定第15号

## 漁場の位置

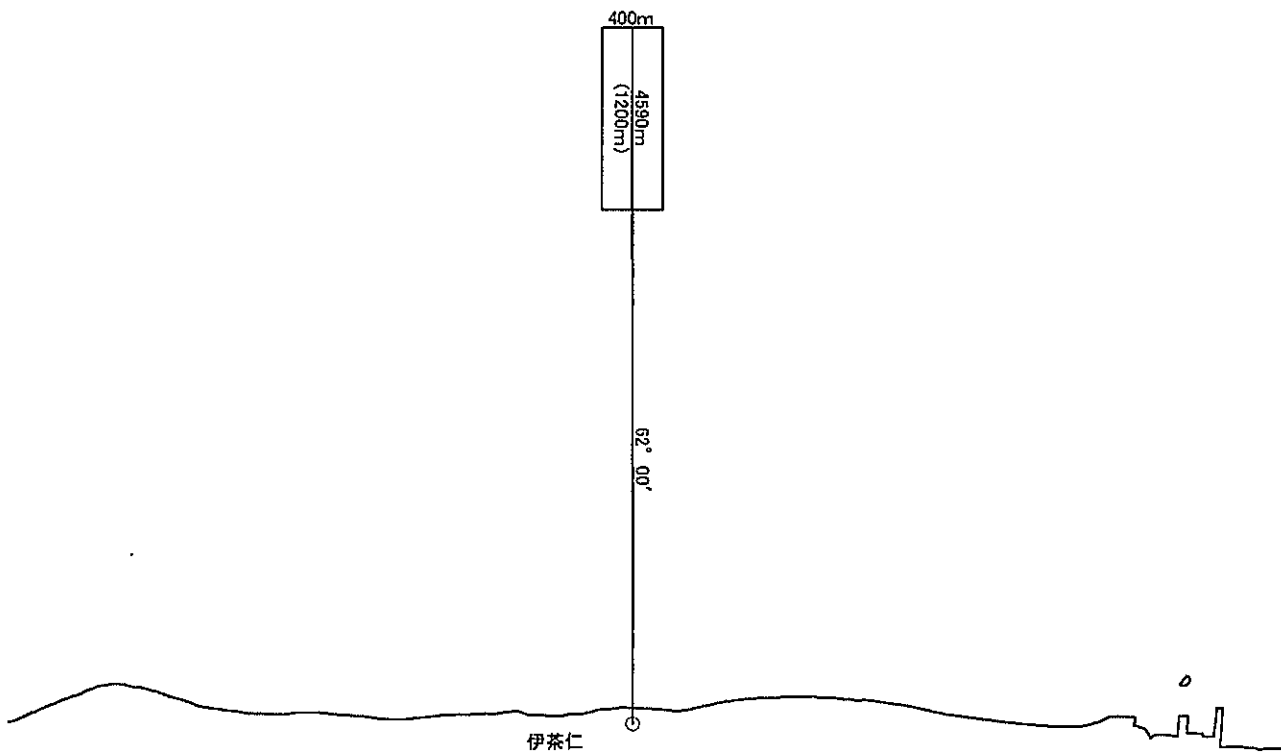
標津郡標津町地先

## 漁場の区域

漁場基点座標値(13系)

X = -33322.0117

Y = 69365.292



# 定置漁業権免許漁場図

縮尺 : 1/ 10,000

標さけ定第16号

## 漁場の位置

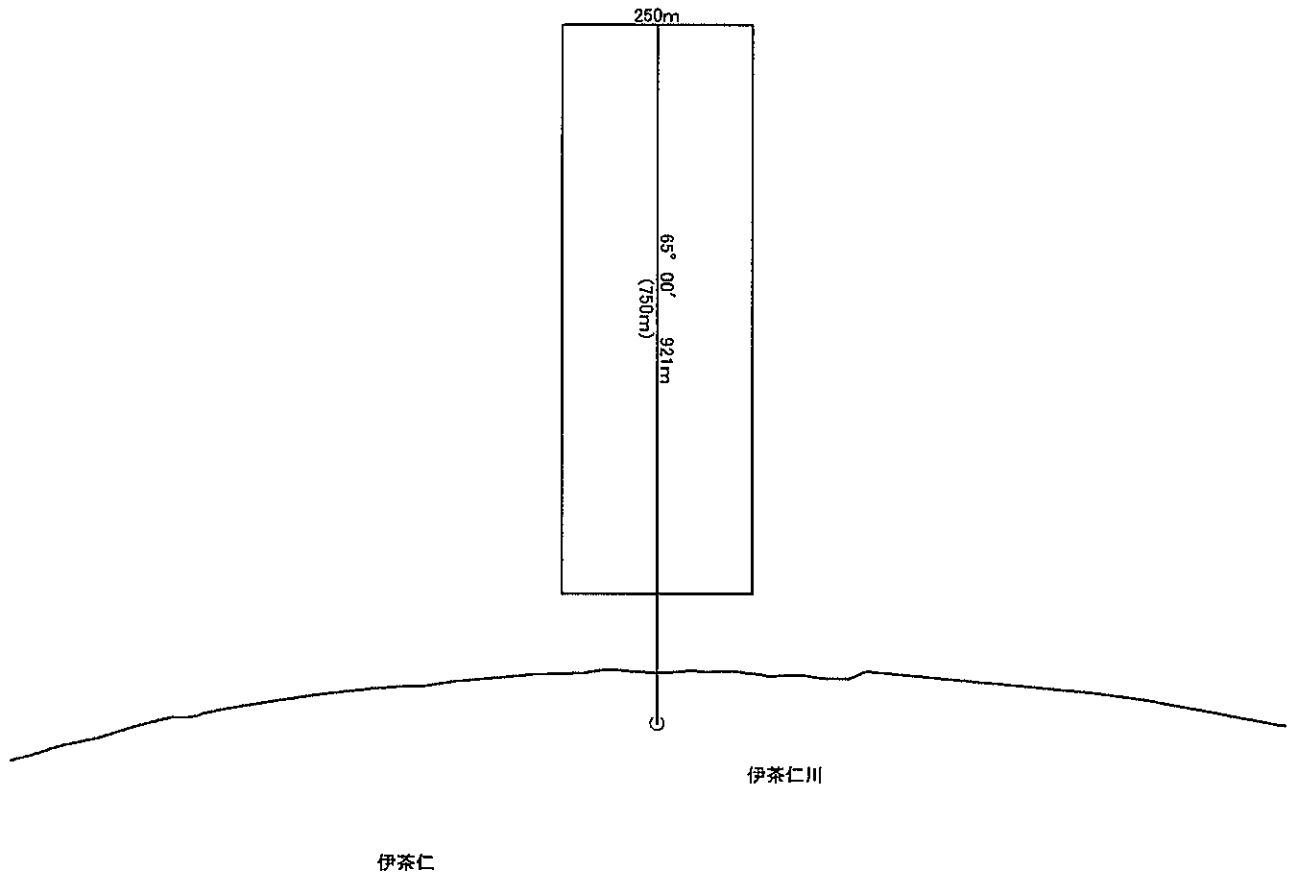
標津郡標津町地先

## 漁場の区域

漁場基点座標値(13系)

X = -34369.2228

Y = 70038.0941



# 定置漁業権免許漁場図

縮尺 : 1/ 10,000

標さけ定第17号

## 漁場の位置

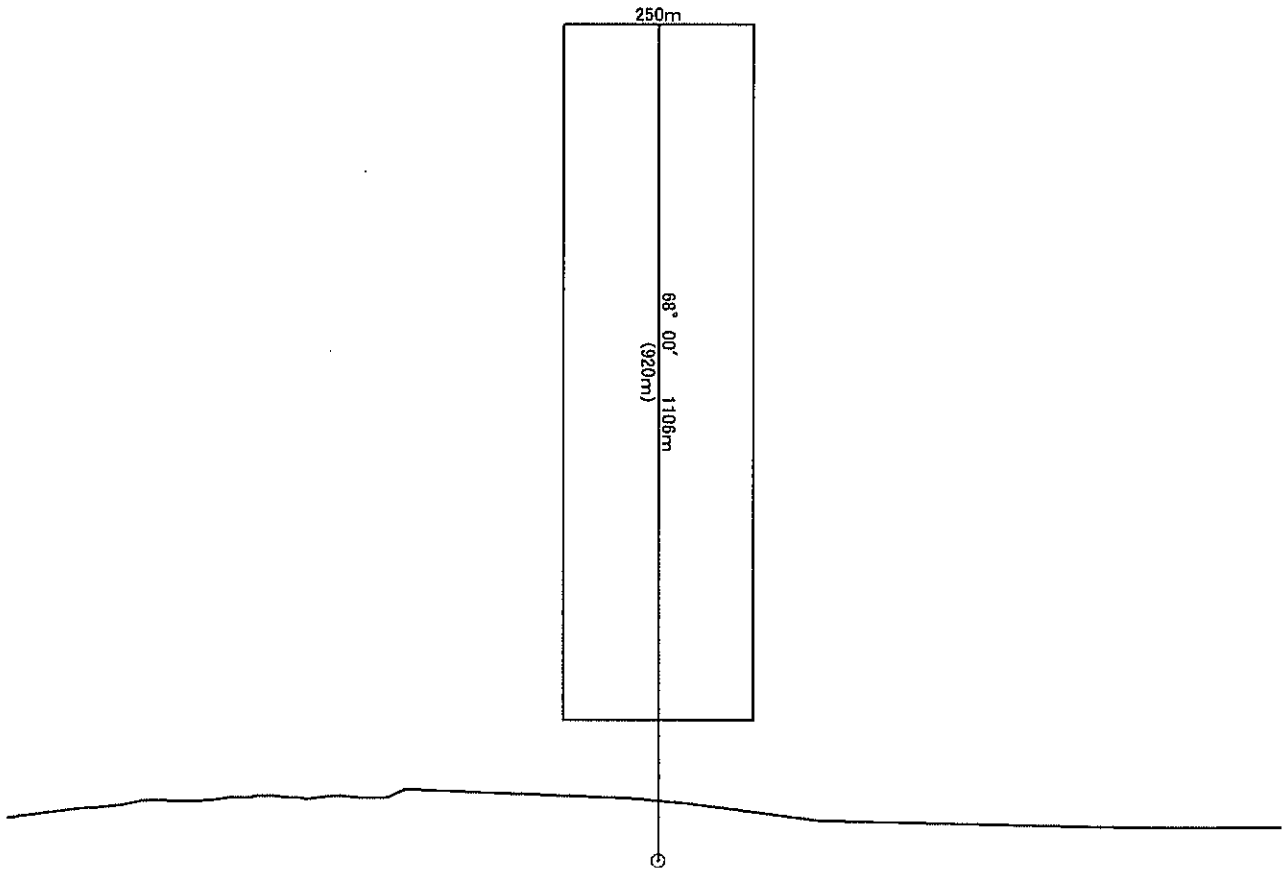
標津郡標津町地先

## 漁場の区域

漁場基点座標値(13系)

X = -34935.2048

Y = 70254.0824



# 定置漁業権免許漁場図

縮尺 : 1/ 15,000

標さけ定第18号

## 漁場の位置

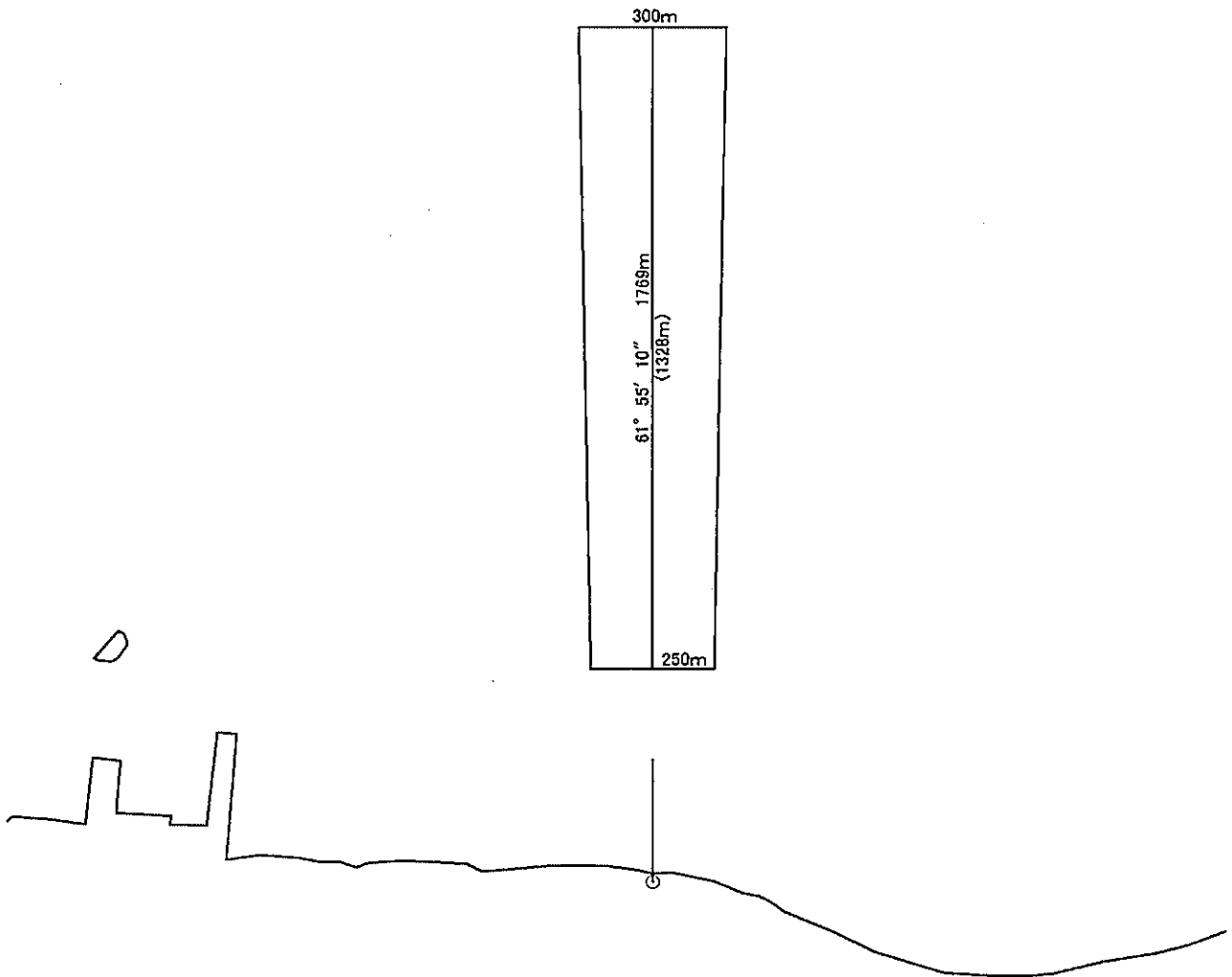
標津郡標津町地先

## 漁場の区域

漁場基点座標値(13系)

X = -37599.0069

Y = 71404.7205



# 定置漁業権免許漁場図

縮尺 : 1/ 15,000

標さけ定第19号

## 漁場の位置

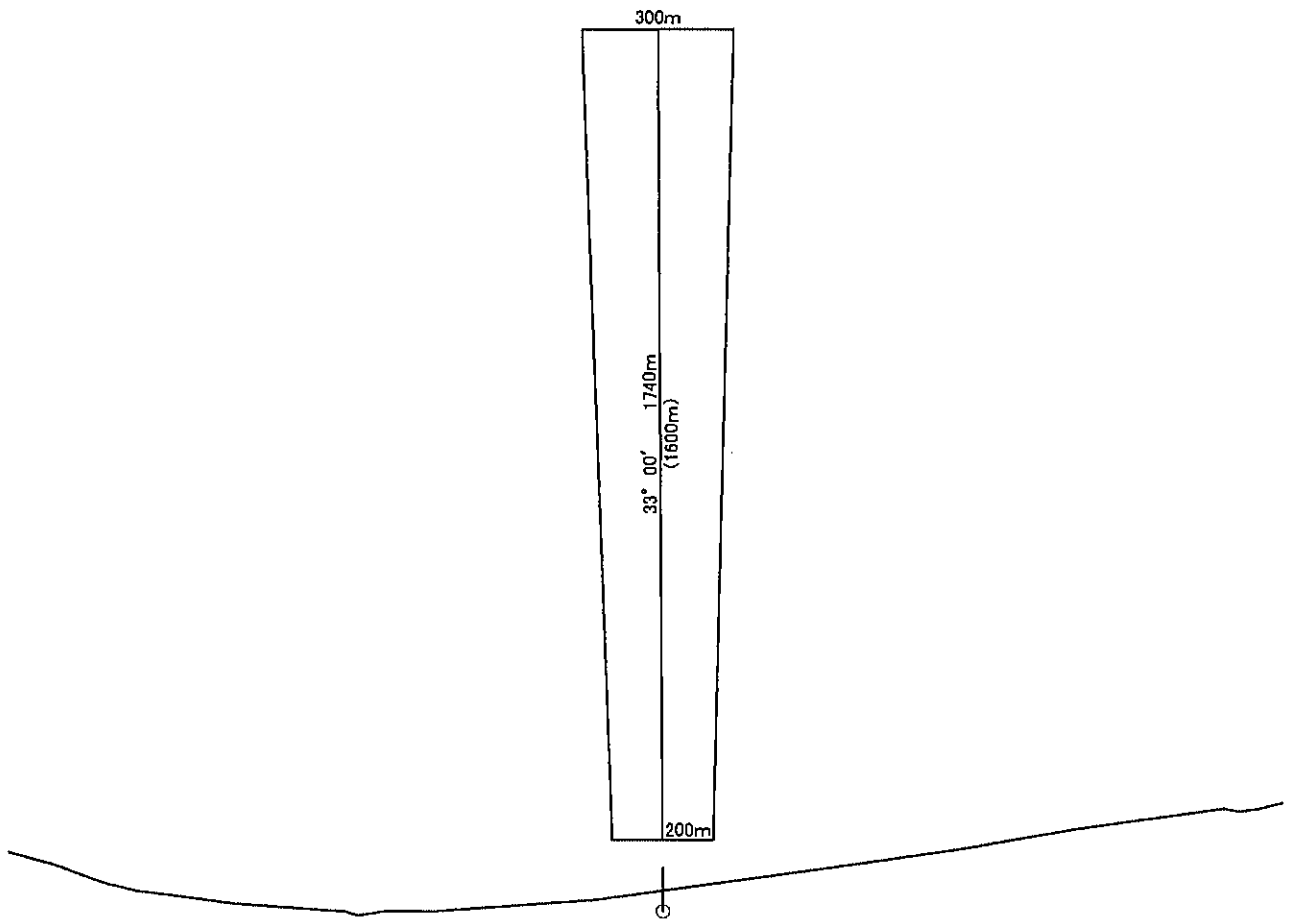
標津郡標津町地先

## 漁場の区域

漁場基点座標値(13系)

X = -39220.6812

Y = 72642.8073



# 定置漁業権免許漁場図

縮尺 : 1/ 50,000

標さけ定第20号

## 漁場の位置

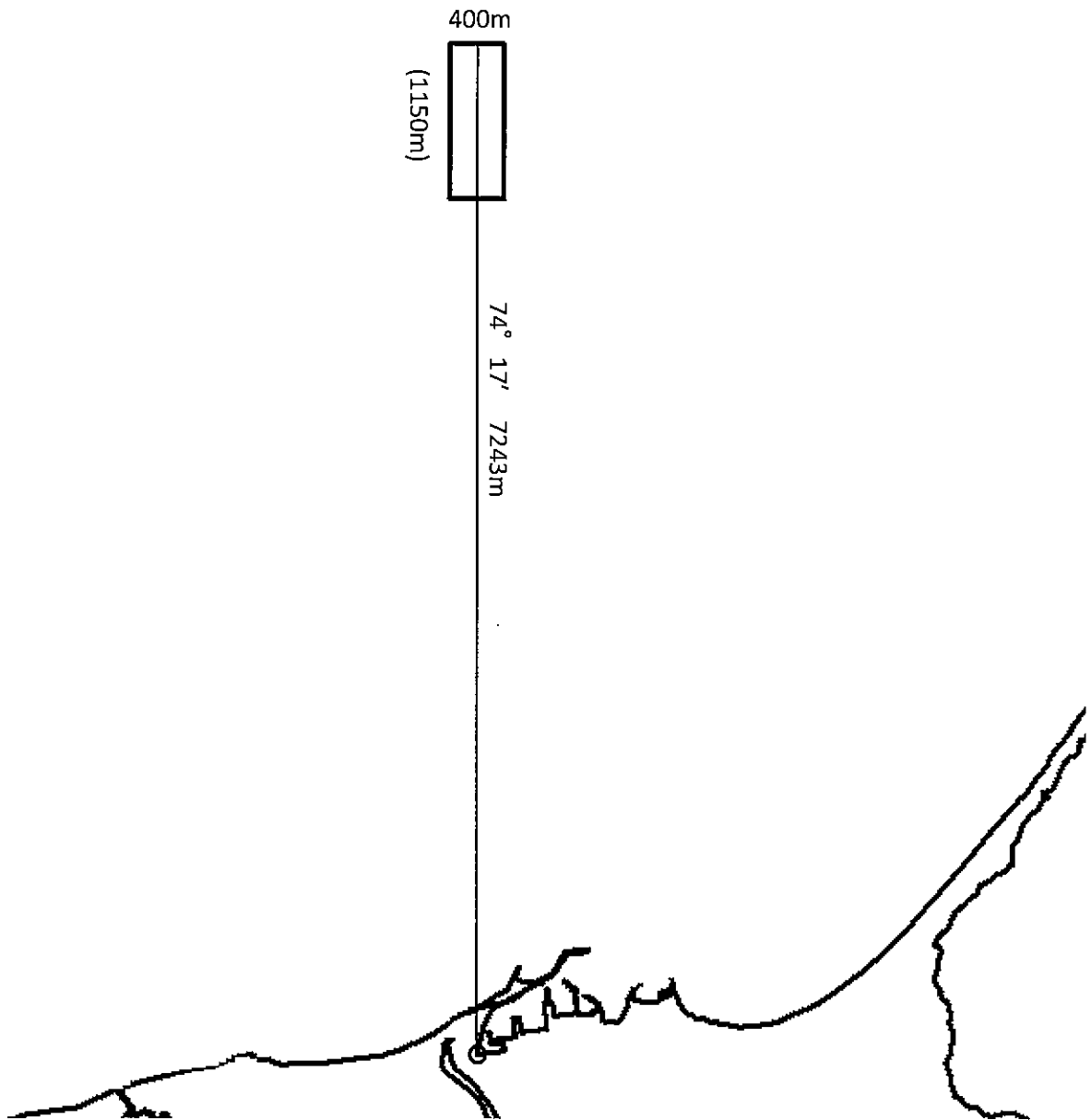
標津郡標津町地先

## 漁場の区域

漁場基点座標値(13系)

X = -36306.054

Y = 70760.752



# 定置漁業権免許漁場図

縮尺 : 1/ 15,000

標さけ定第21号

## 漁場の位置

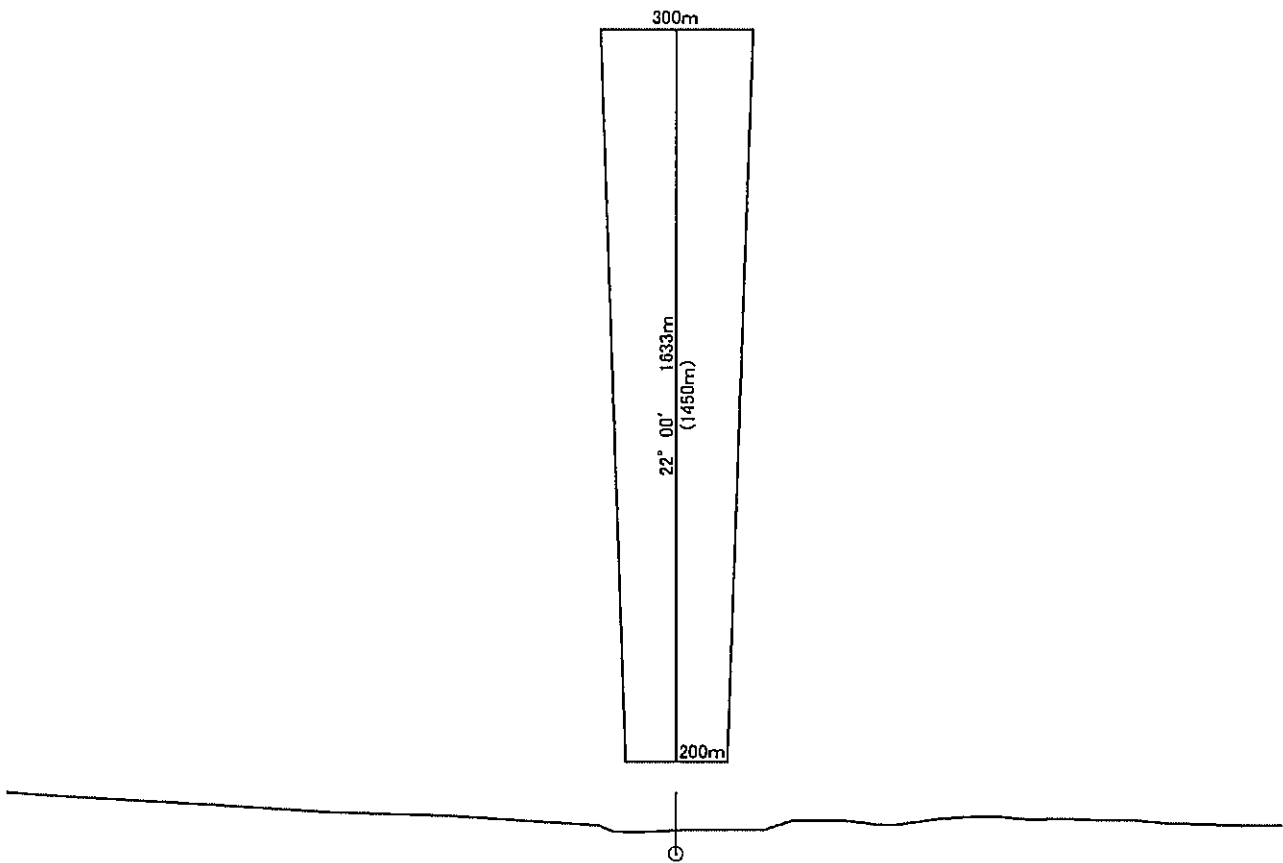
標津郡標津町地先

## 漁場の区域

漁場基点座標値(13系)

X = -39773.4175

Y = 73799.8679



# 定置漁業権免許漁場図

縮尺 : 1/ 15,000

標さけ定第22号

## 漁場の位置

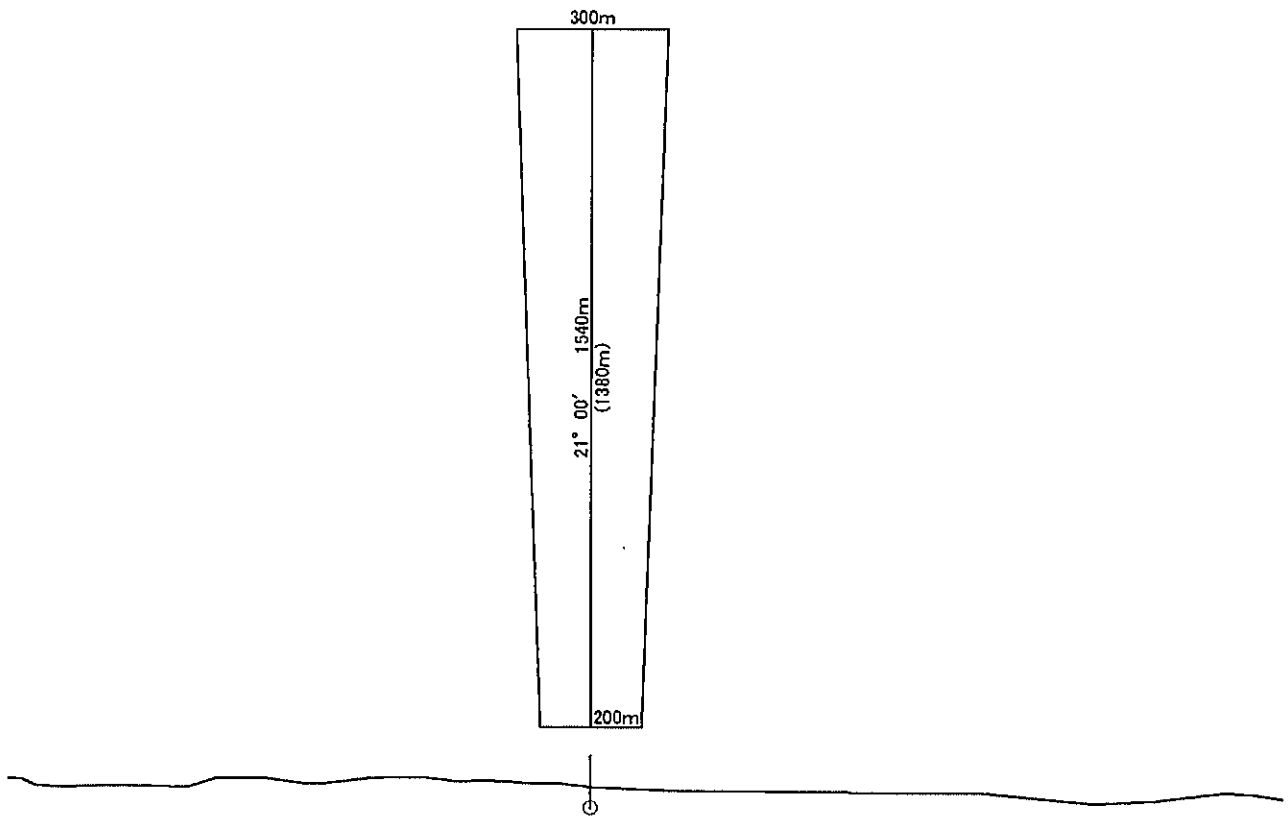
標津郡標津町地先

## 漁場の区域

漁場基点座標値(13系)

X = -40115.0199

Y = 74703.6483



# 定置漁業権免許漁場図

縮尺 : 1/ 15,000

標さけ定第23号

## 漁場の位置

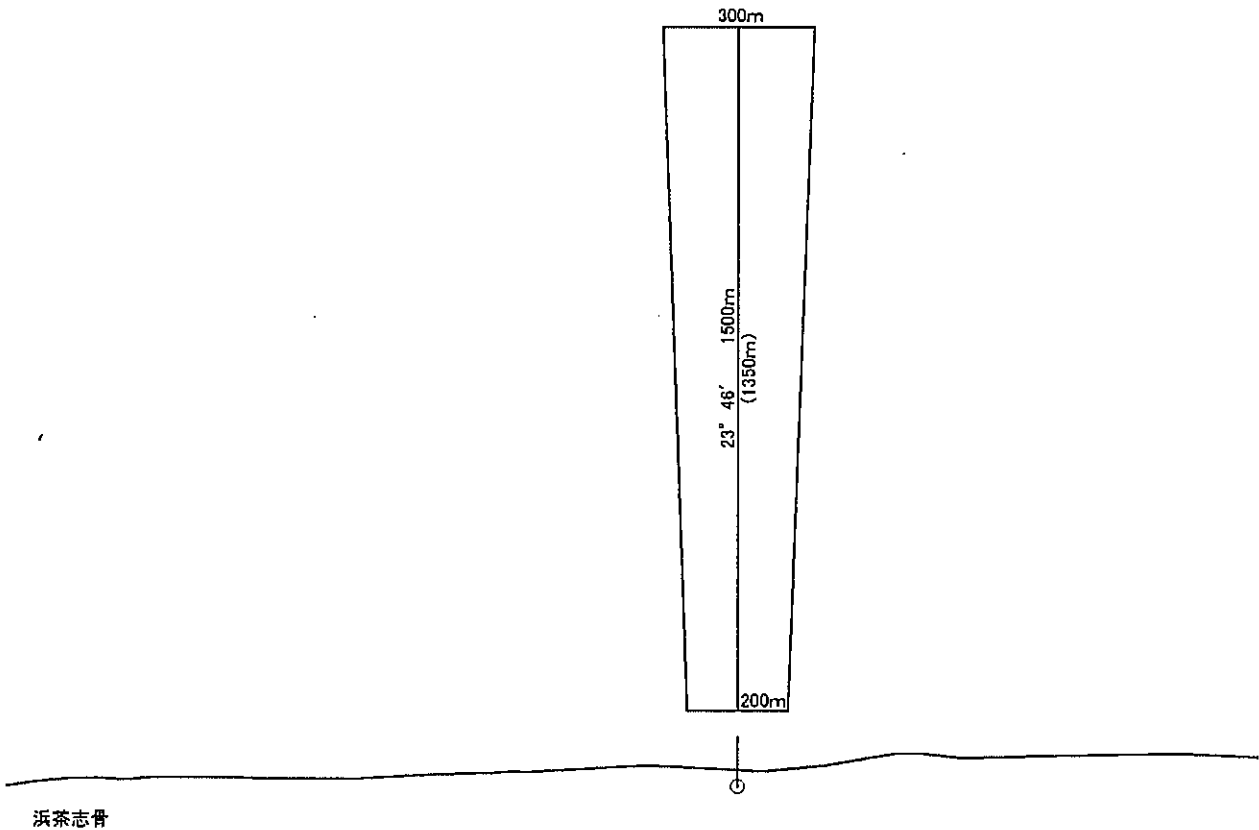
標津郡標津町地先

## 漁場の区域

漁場基点座標値(13系)

X = -40468.171

Y = 75576.2853



# 定置漁業権免許漁場図

縮尺 : 1/ 15,000

標さけ定第24号

## 漁場の位置

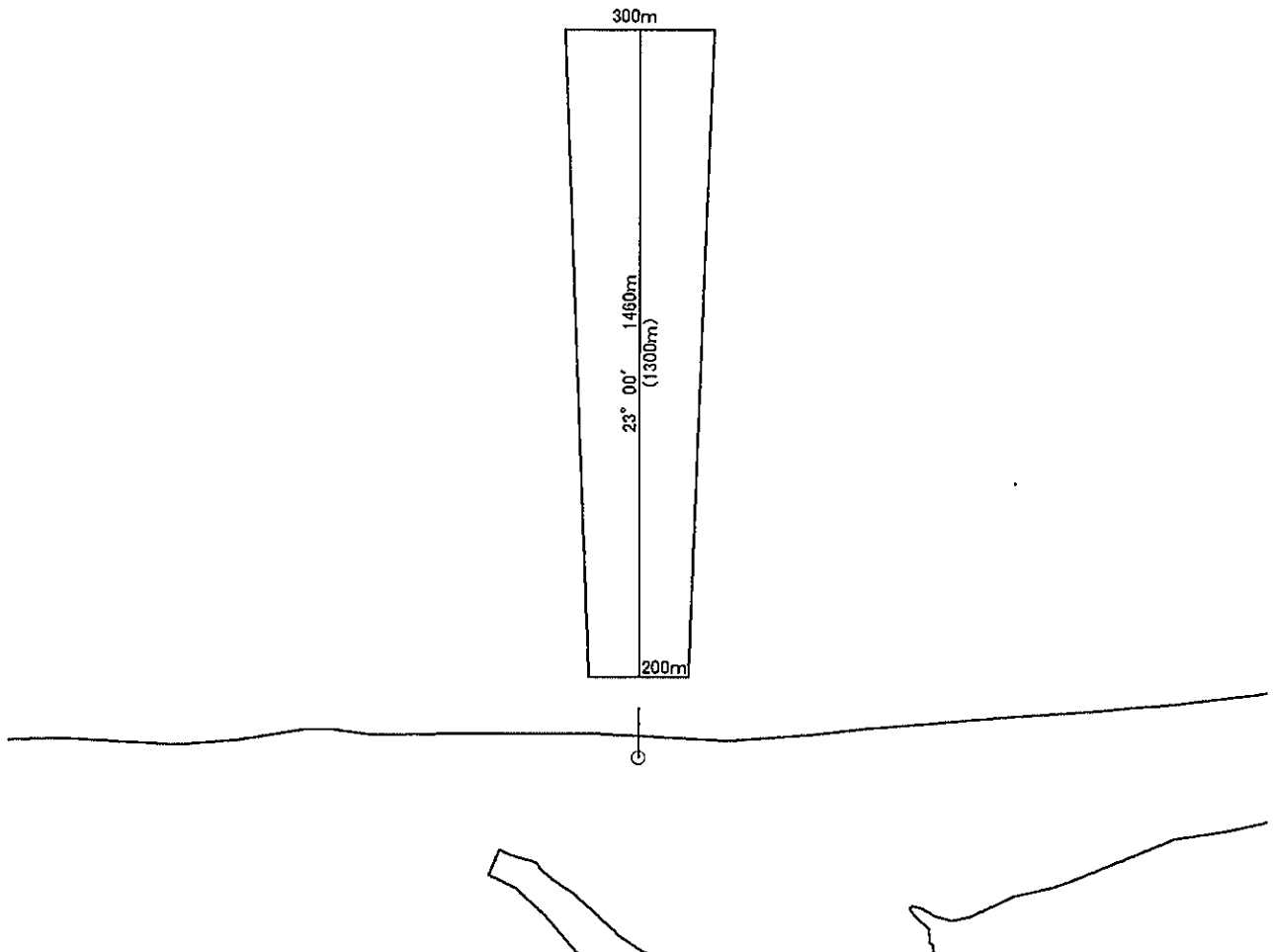
標津郡標津町地先

## 漁場の区域

漁場基点座標値(13系)

X = -40842.1319

Y = 76474.6623



# 定置漁業権免許漁場図

縮尺 : 1/ 15,000

標さけ定第25号

## 漁場の位置

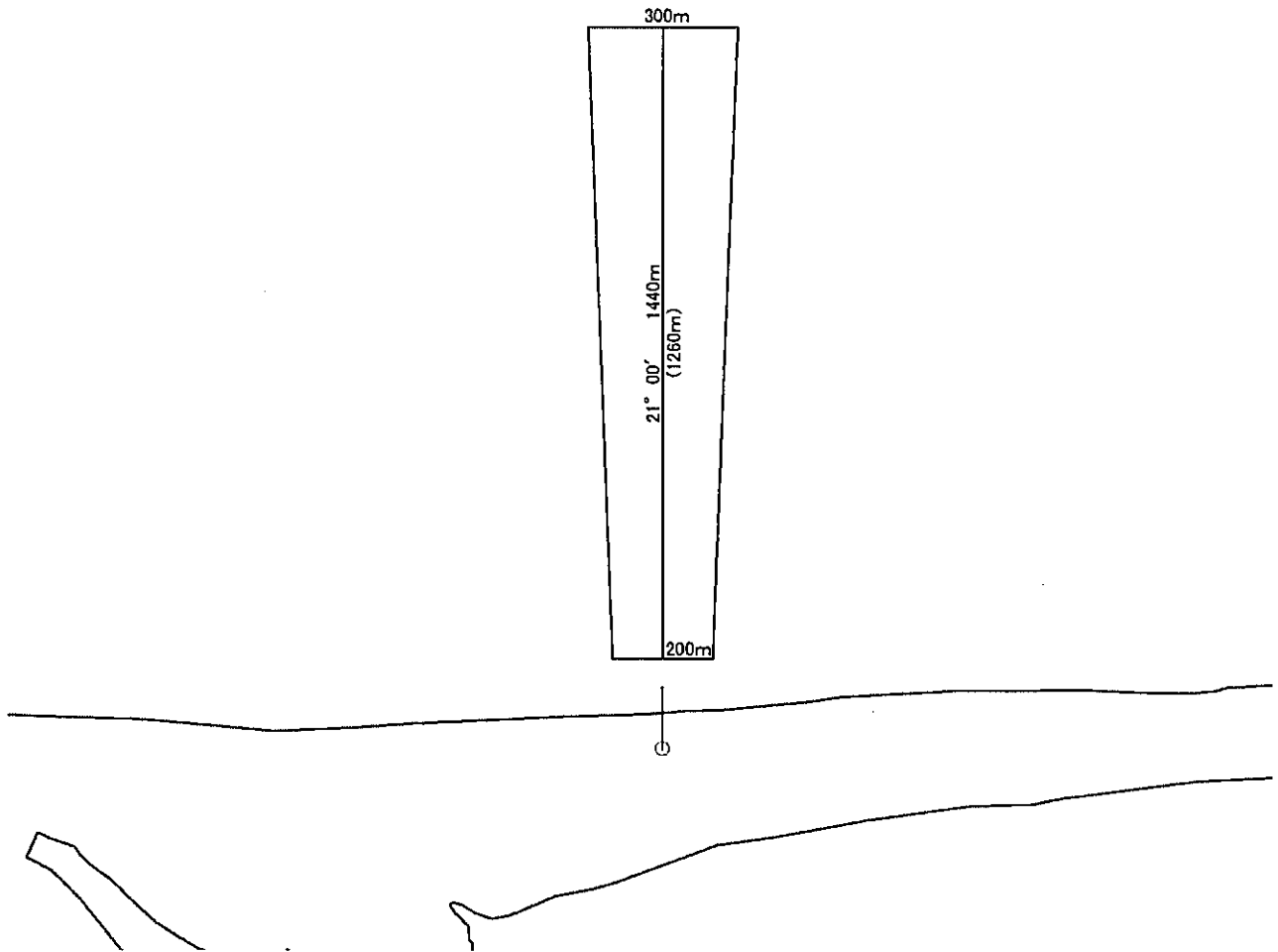
標津郡標津町地先

## 漁場の区域

漁場基点座標値(13系)

X = -41192.4621

Y = 77363.566



# 定置漁業権免許漁場図

縮尺 : 1/ 10,000

標さけ定第26号

## 漁場の位置

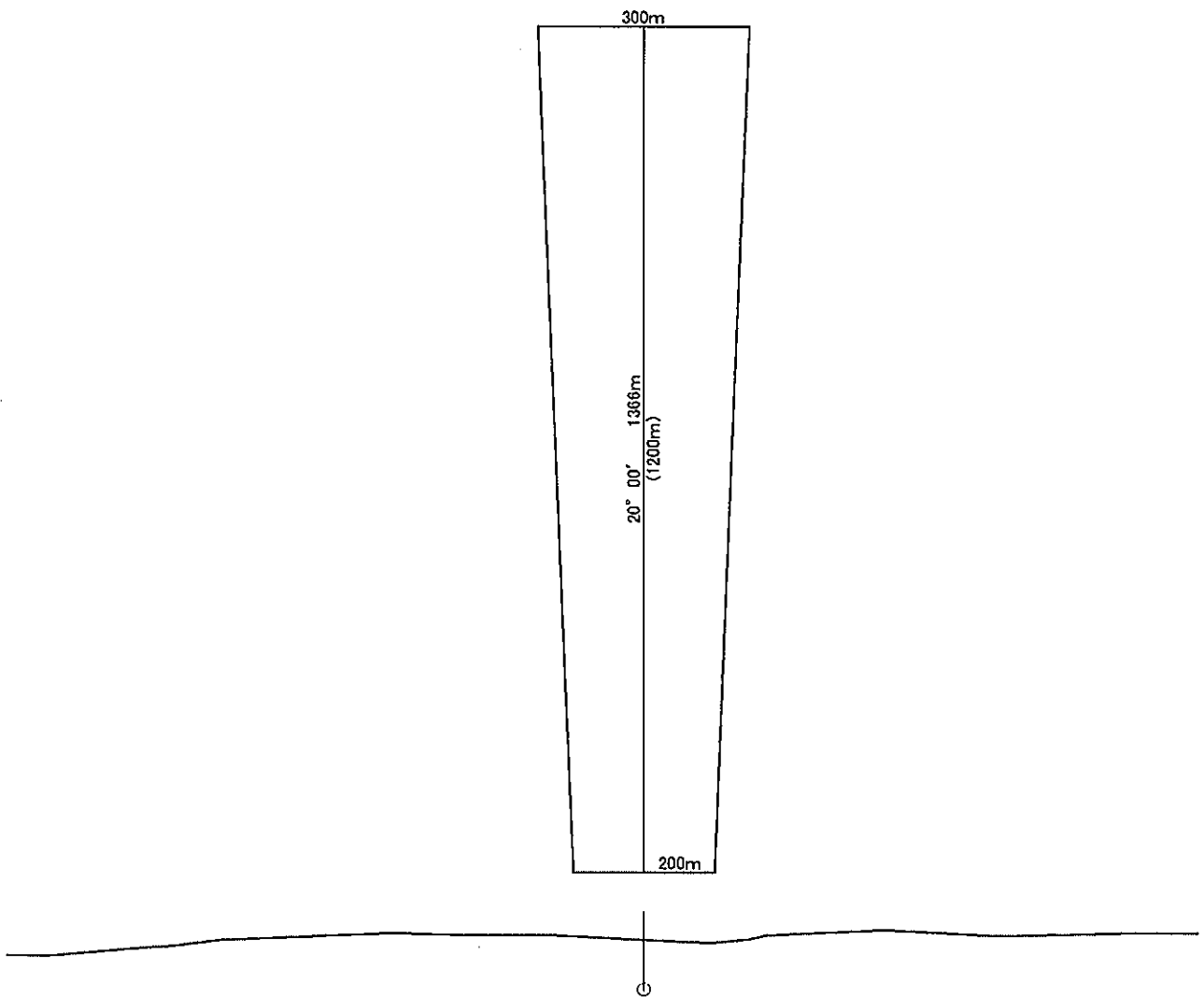
標津郡標津町地先

## 漁場の区域

漁場基点座標値(13系)

X = -41494.2529

Y = 78270.569



# 定置漁業権免許漁場図

縮尺 : 1/ 10,000

標さけ定第27号

## 漁場の位置

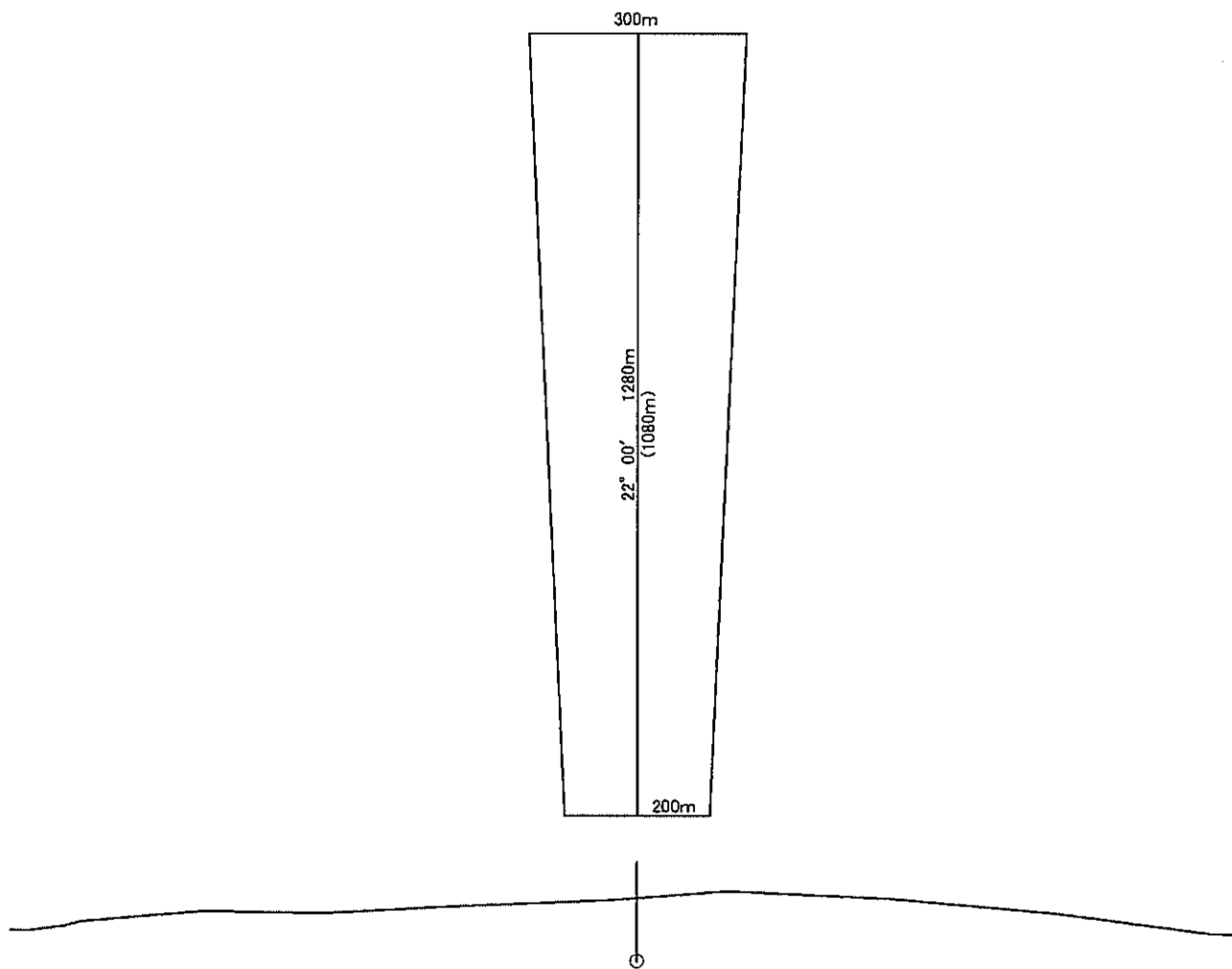
標津郡標津町地先

## 漁場の区域

漁場基点座標値(13系)

X = -41816.9036

Y = 79143.7614



# 定置漁業権免許漁場図

縮尺 : 1/ 10,000

標さけ定第28号

## 漁場の位置

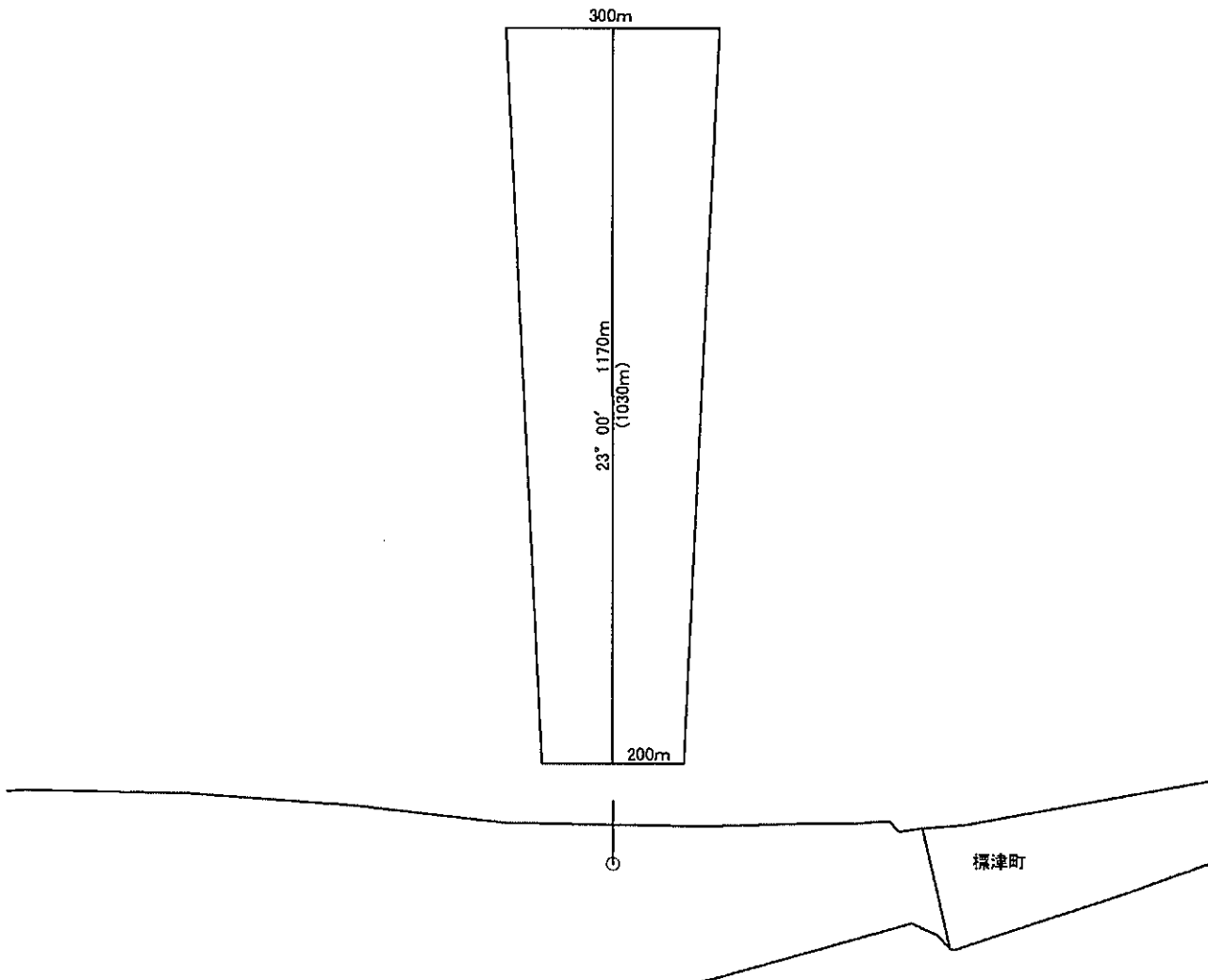
標津郡標津町地先

## 漁場の区域

漁場基点座標値(13系)

X = -42187.0805

Y = 80003.0147



# 定置漁業権免許漁場図

縮尺 : 1/ 10,000

## 別さけ定第1号

### 漁場の位置

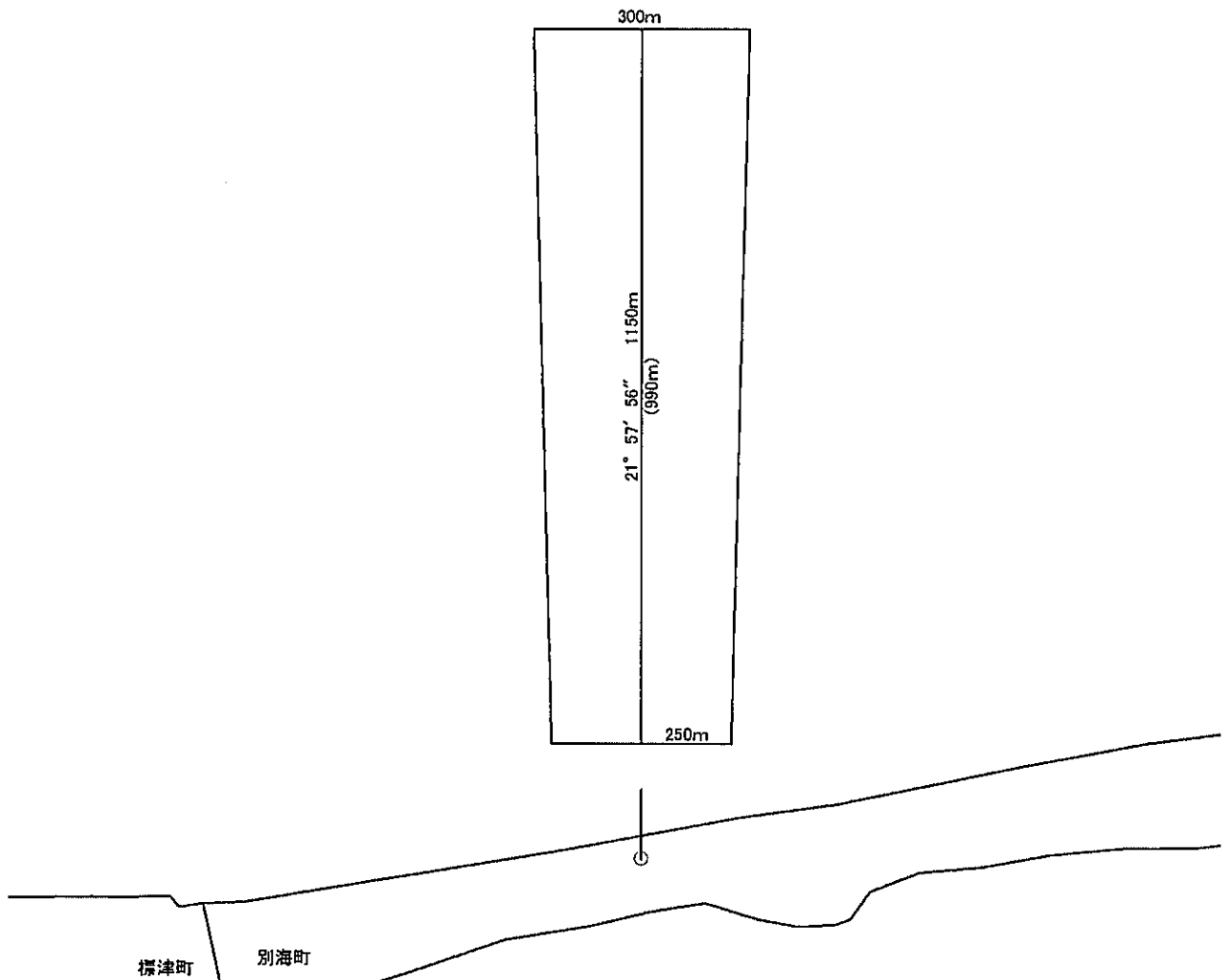
野付郡別海町地先

### 漁場の区域

漁場基点座標値(13系)

X = -42480.3122

Y = 81007.1237



# 定置漁業権免許漁場図

縮尺 : 1/ 10,000

別さけ定第2号

## 漁場の位置

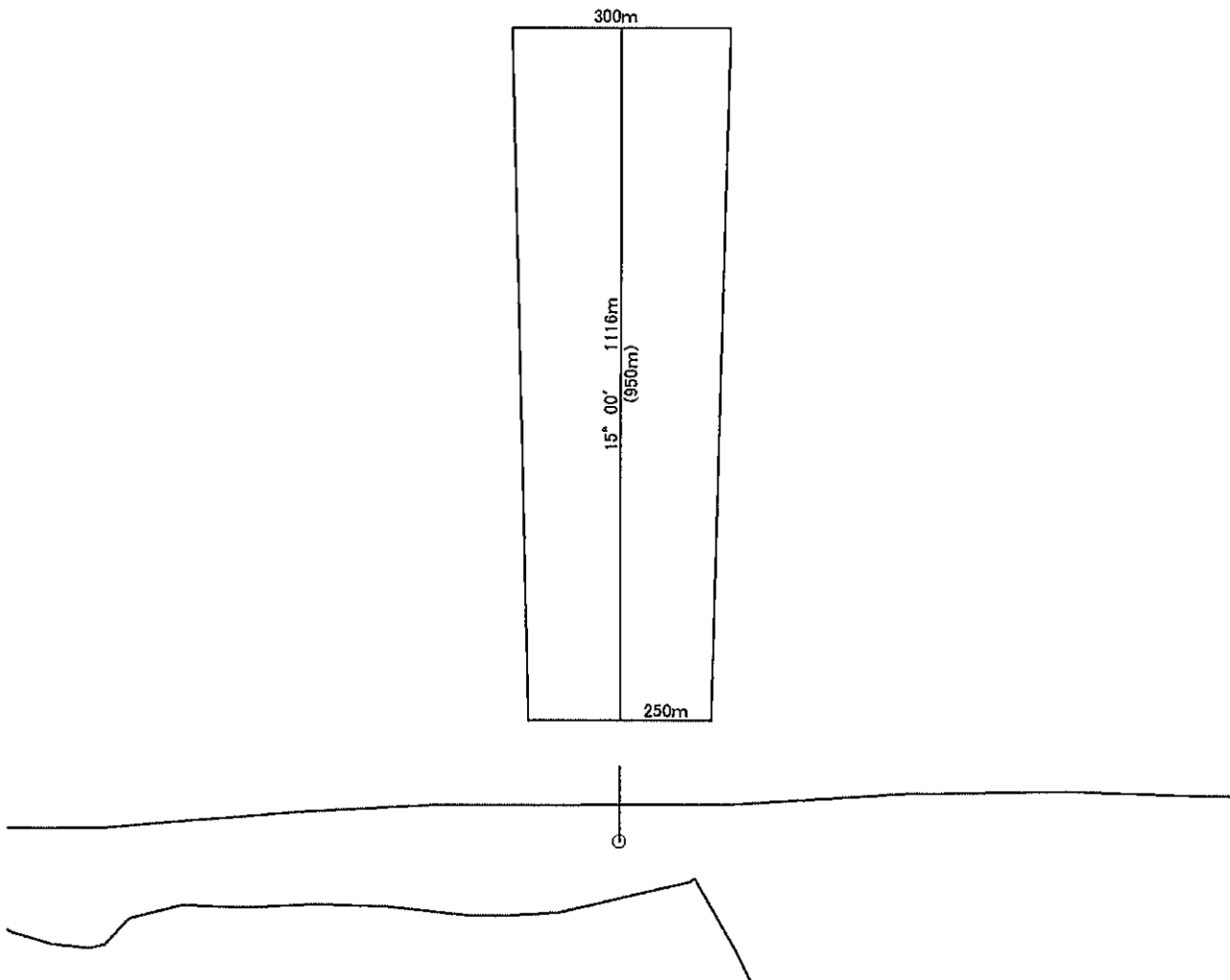
野付郡別海町地先

## 漁場の区域

漁場基点座標値(13系)

X = -42709.5714

Y = 81959.3673



# 定置漁業権免許漁場図

縮尺 : 1/ 10,000

## 別さけ定第3号

### 漁場の位置

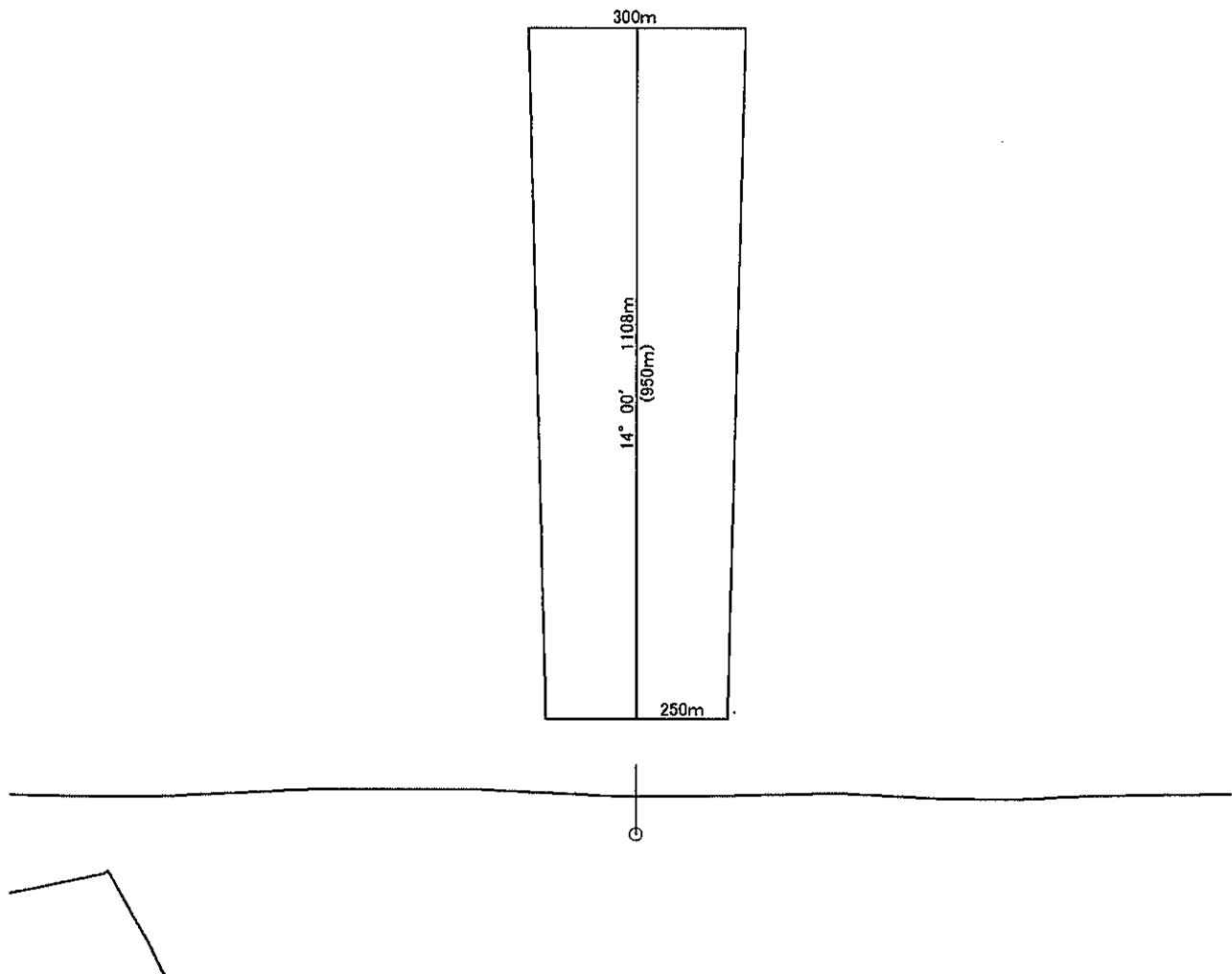
野付郡別海町地先

### 漁場の区域

漁場基点座標値(13系)

X = -42911.3847

Y = 82761.2195



# 定置漁業権免許漁場図

縮尺 : 1/ 10,000

別さけ定第4号

## 漁場の位置

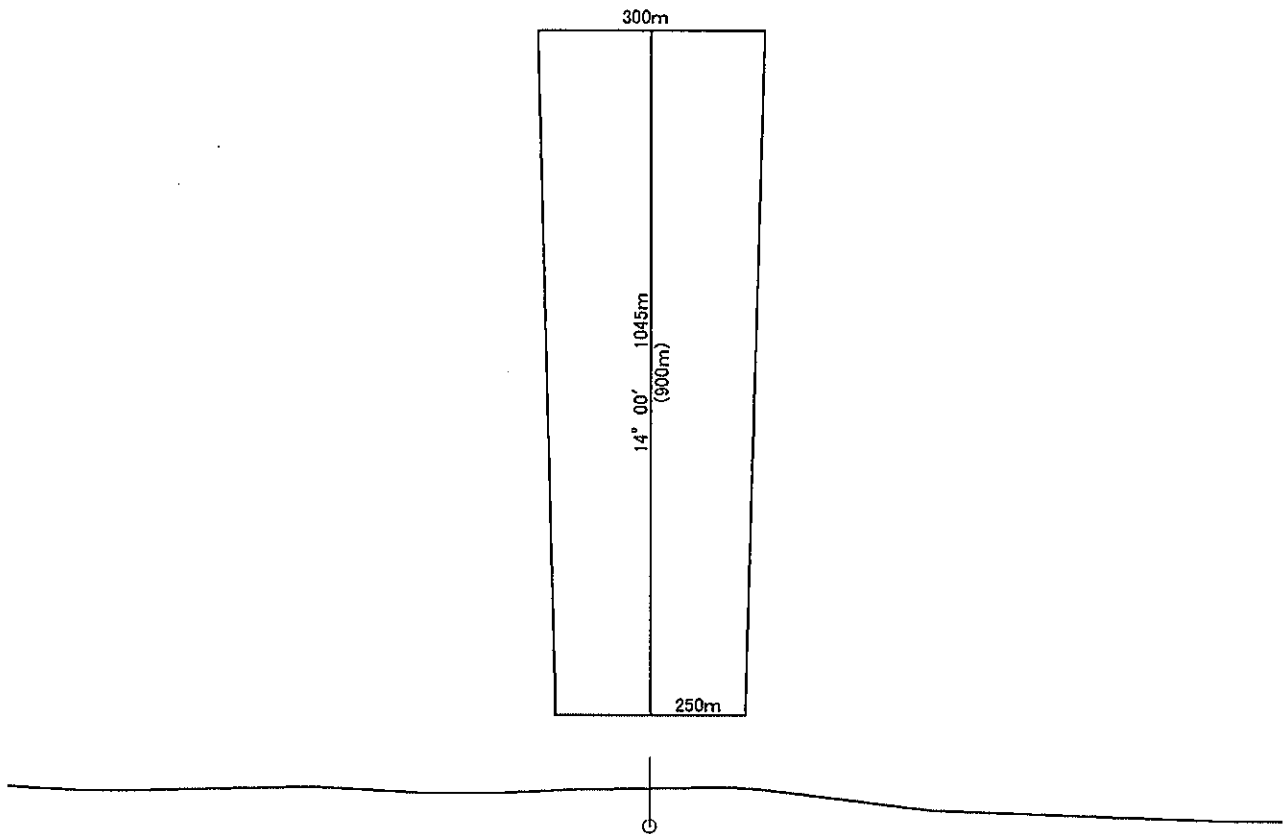
野付郡別海町地先

## 漁場の区域

漁場基点座標値(13系)

X = -43080.6792

Y = 83463.8926



# 定置漁業権免許漁場図

縮尺 : 1/ 10,000

別さけ定第5号

## 漁場の位置

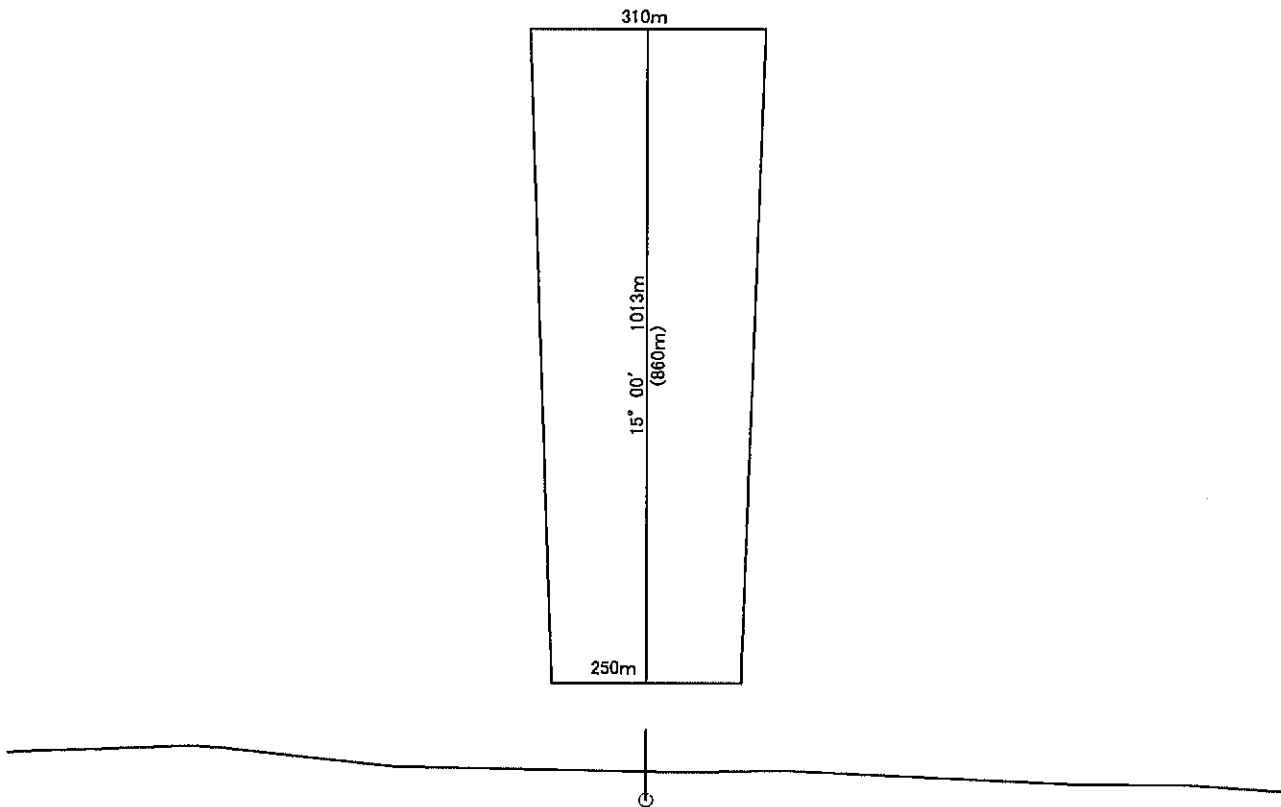
野付郡別海町地先

## 漁場の区域

漁場基点座標値(13系)

X = -43278.2922

Y = 84140.6202



# 定置漁業権免許漁場図

縮尺 : 1/ 10,000

別さけ定第6号

漁場の位置

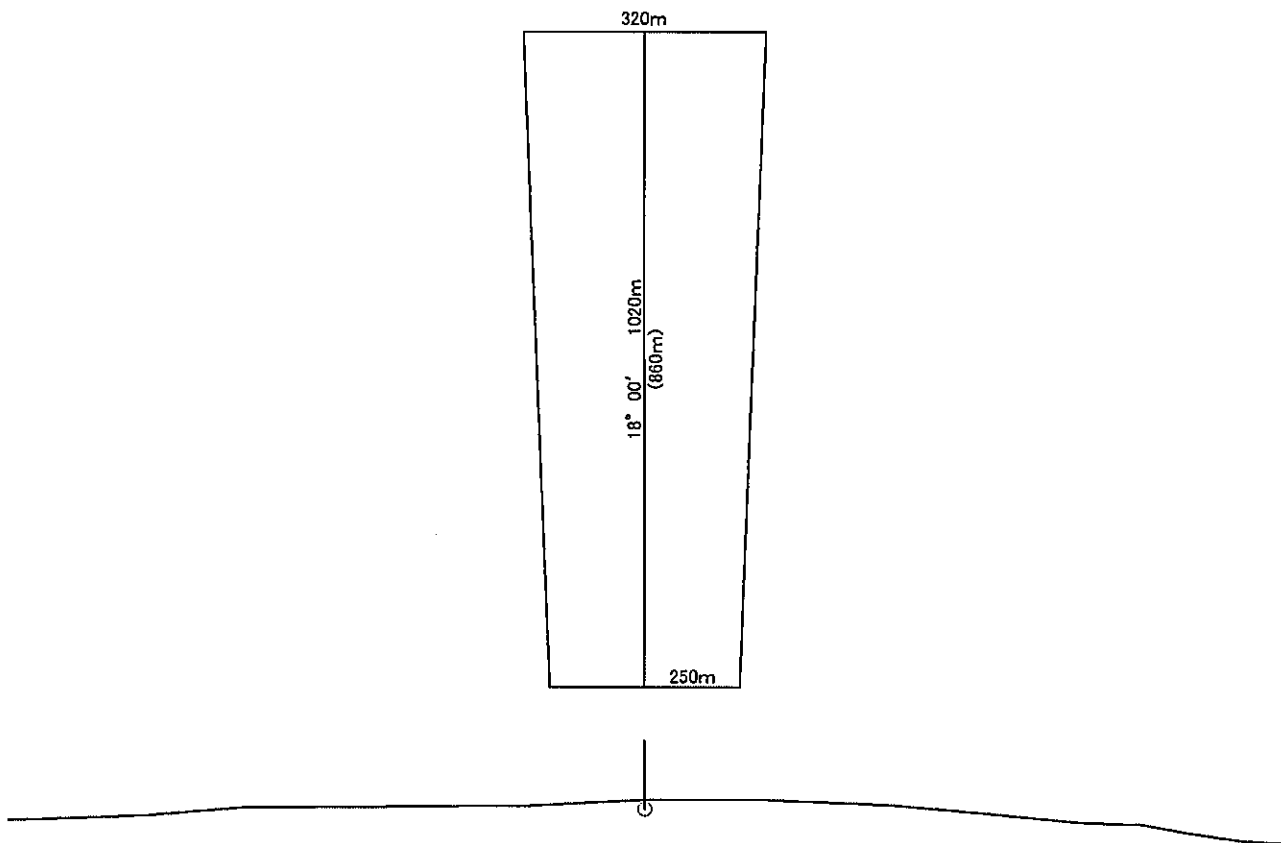
野付郡別海町地先

漁場の区域

漁場基点座標値(13系)

X = -43451.7155

Y = 84825.0068



# 定置漁業権免許漁場図

縮尺 : 1/ 10,000

別さけ定第7号

## 漁場の位置

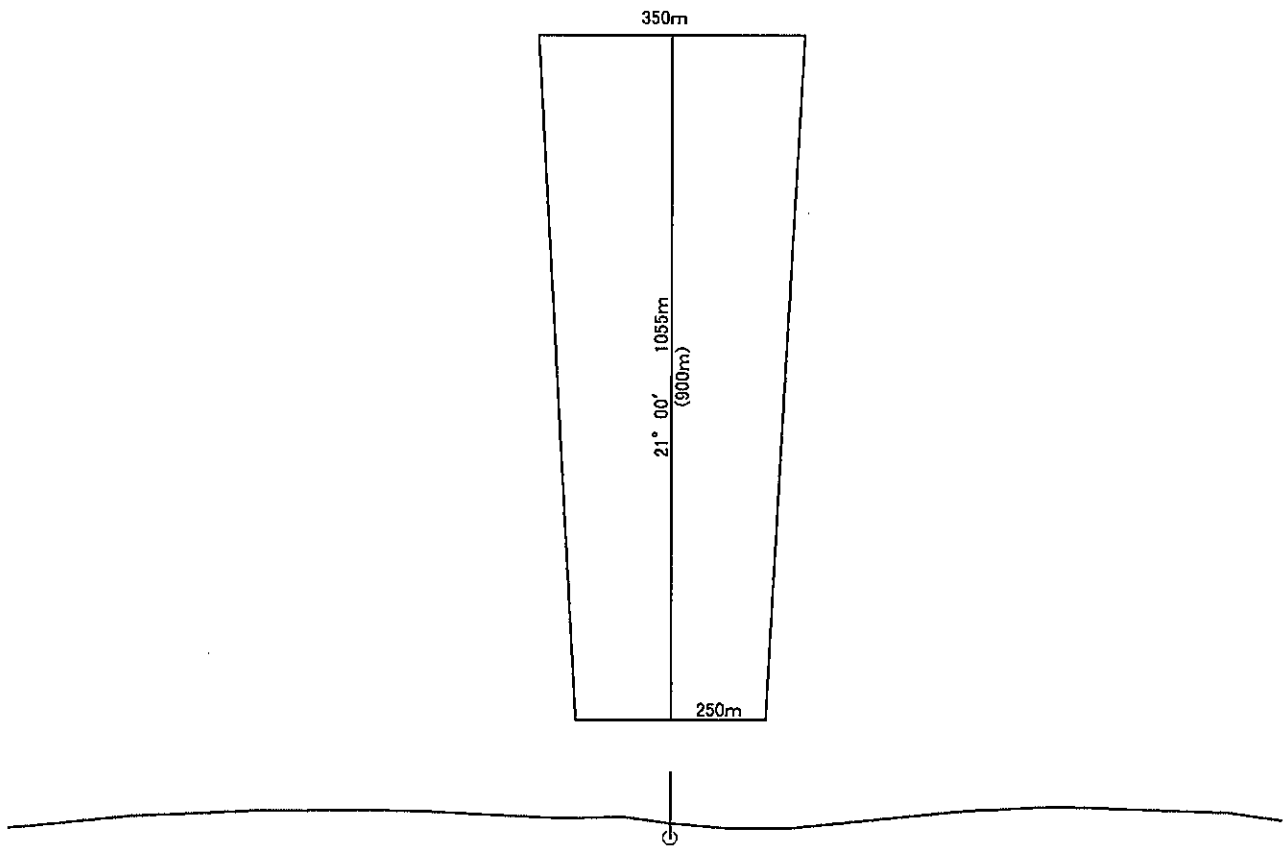
野付郡別海町地先

## 漁場の区域

漁場基点座標値(13系)

X = -43722.3383

Y = 85491.2101



# 定置漁業権免許漁場図

縮尺 : 1/ 10,000

別さけ定第8号

## 漁場の位置

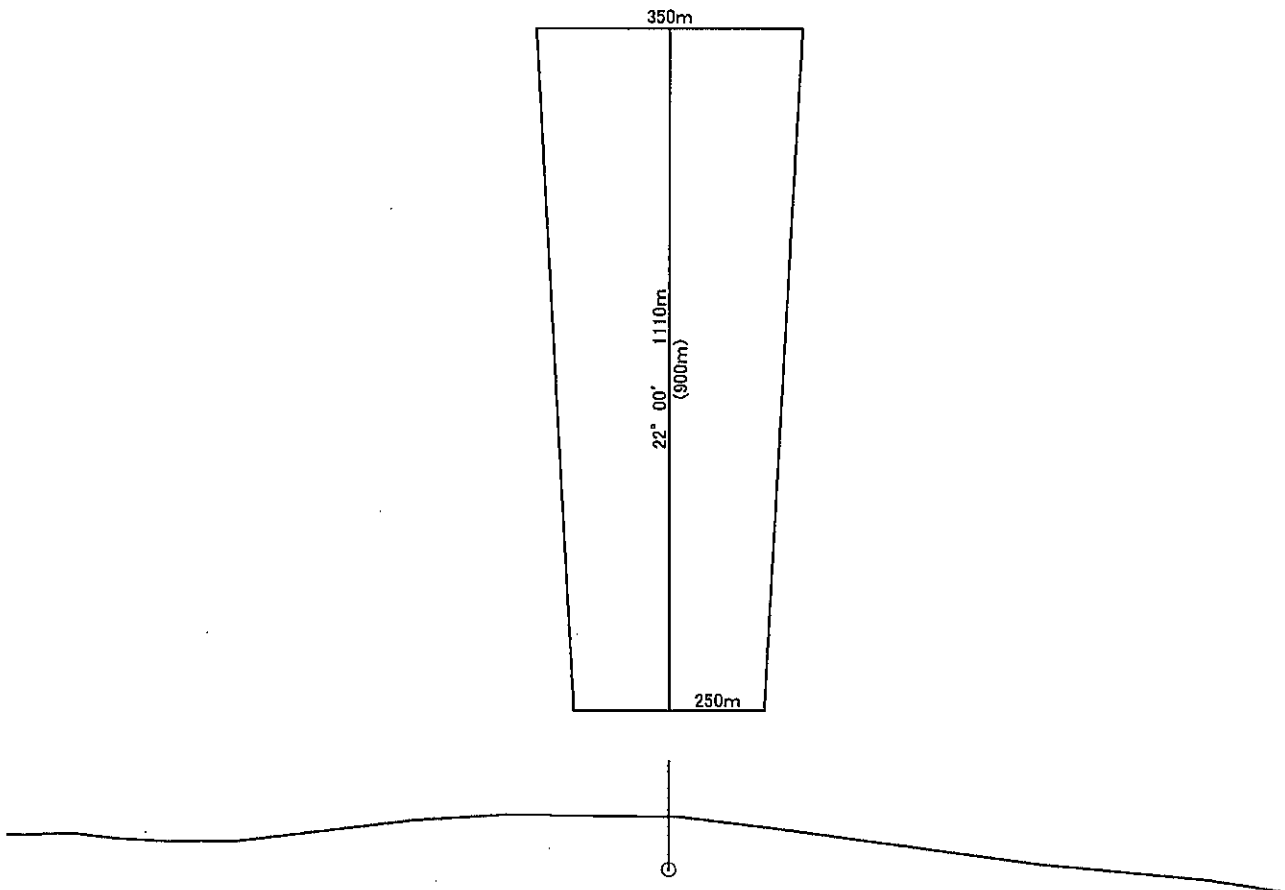
野付郡別海町地先

## 漁場の区域

漁場基点座標値(13系)

X = -44013.2903

Y = 86152.524



# 定置漁業権免許漁場図

縮尺 : 1/ 10,000

別さけ定第9号

漁場の位置

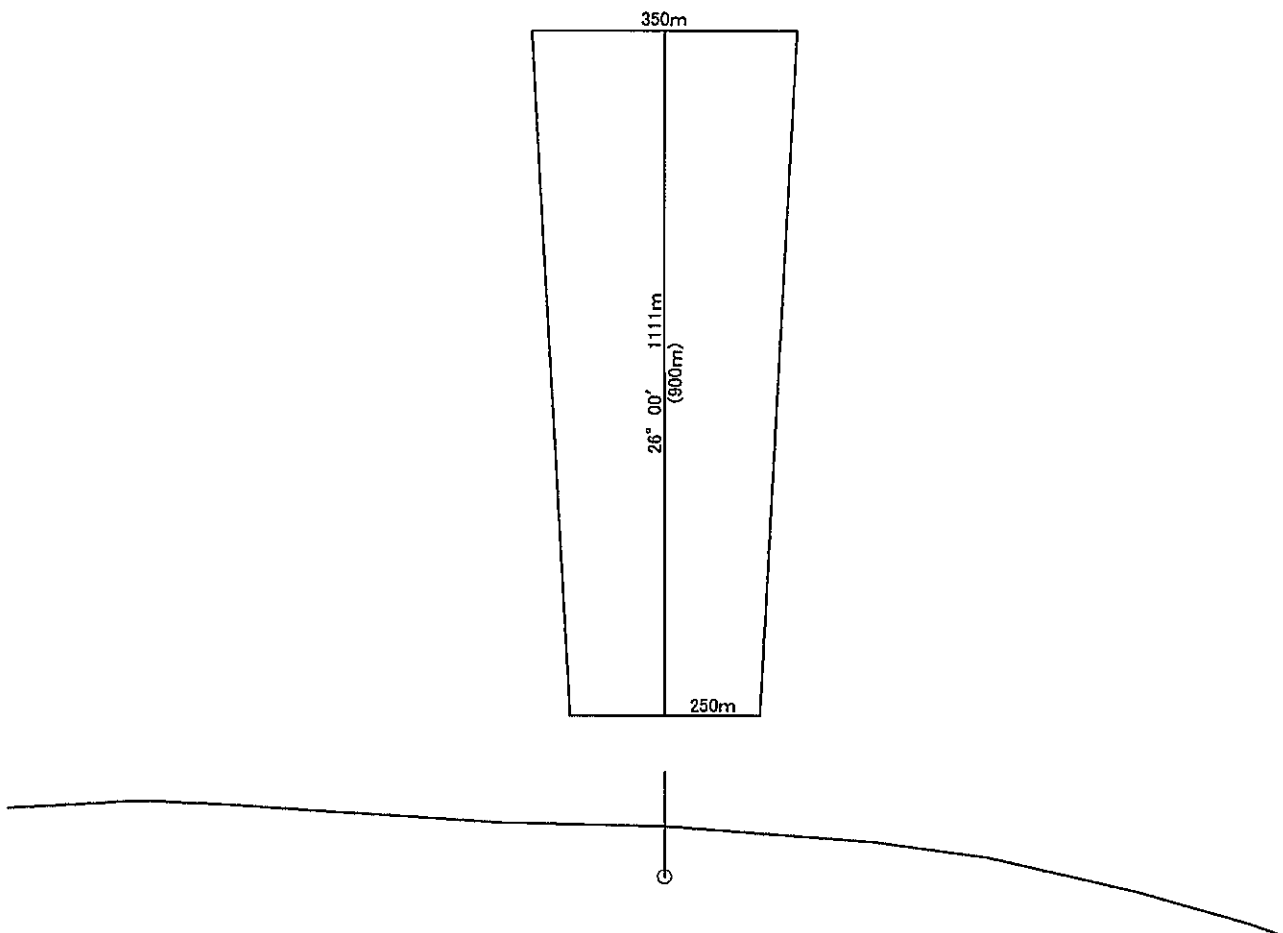
野付郡別海町地先

漁場の区域

漁場基点座標値(13系)

X = -44346.5906

Y = 86770.7379



# 定置漁業権免許漁場図

縮尺 : 1/ 10,000

別さけ定第10号

漁場の位置

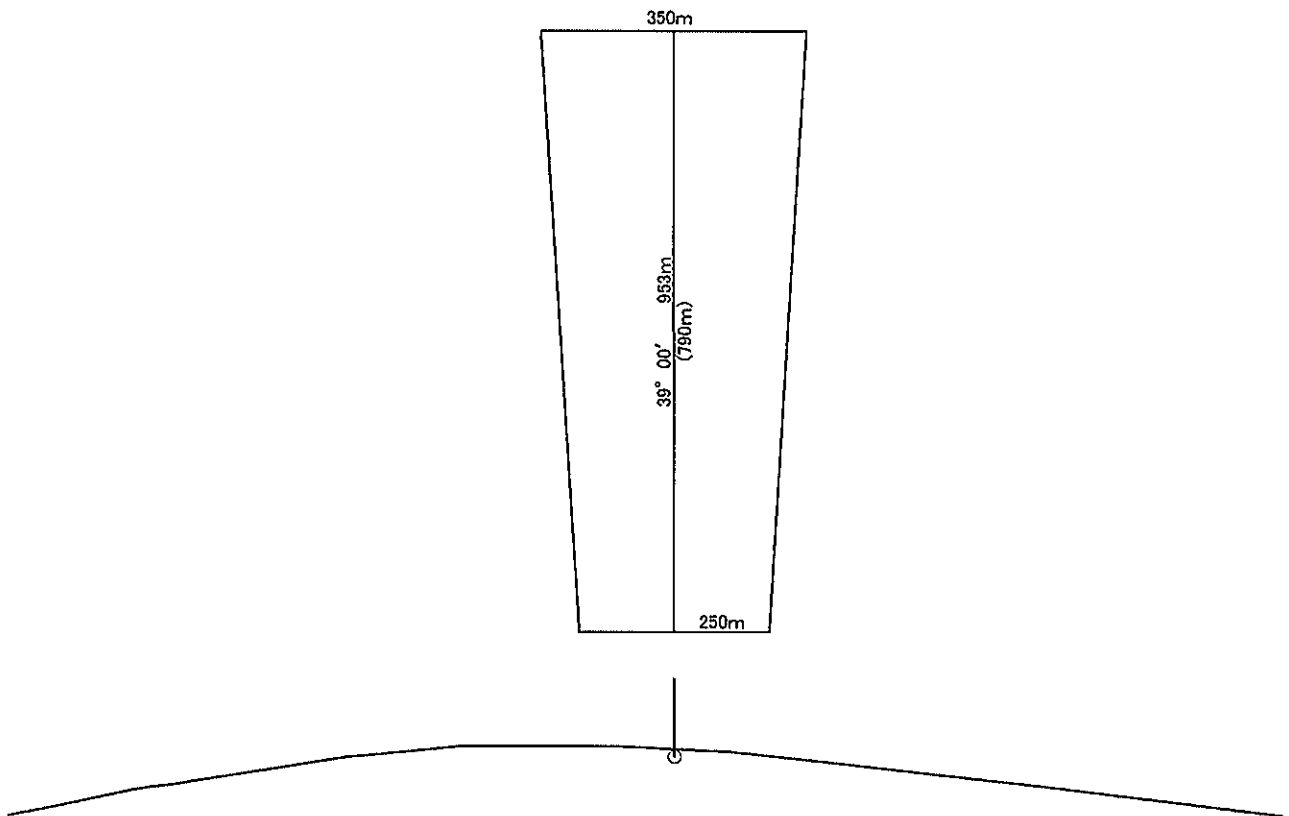
野付郡別海町地先

漁場の区域

漁場基点座標値(13系)

X = -44698.8507

Y = 87375.2602



# 定置漁業権免許漁場図

縮尺 : 1/ 10,000

別さけ定第11号

漁場の位置

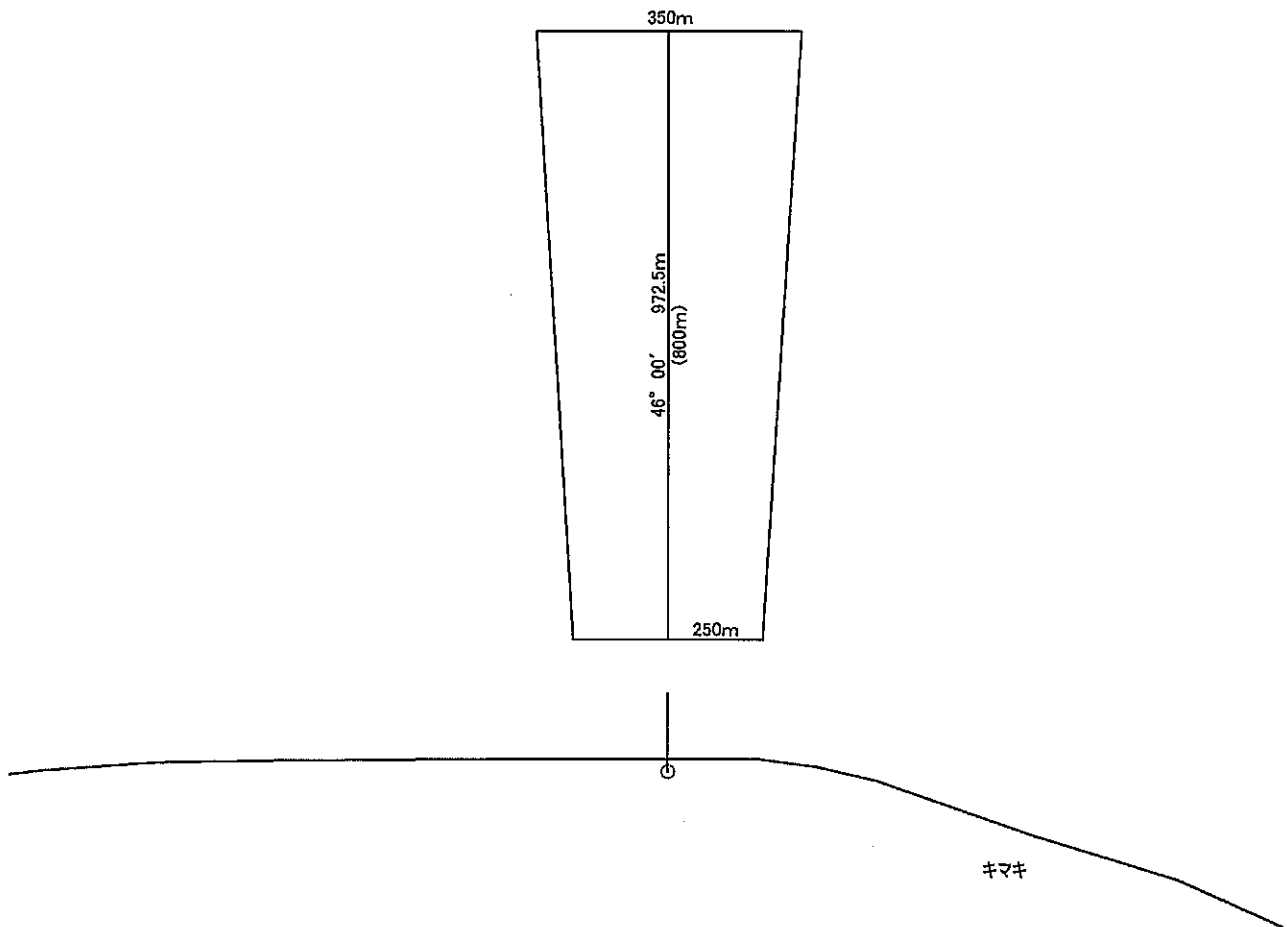
野付郡別海町地先

漁場の区域

漁場基点座標値(13系)

X = -45225.289

Y = 87889.0672



# 定置漁業権免許漁場図

縮尺 : 1/ 10,000

別さけ定第12号

## 漁場の位置

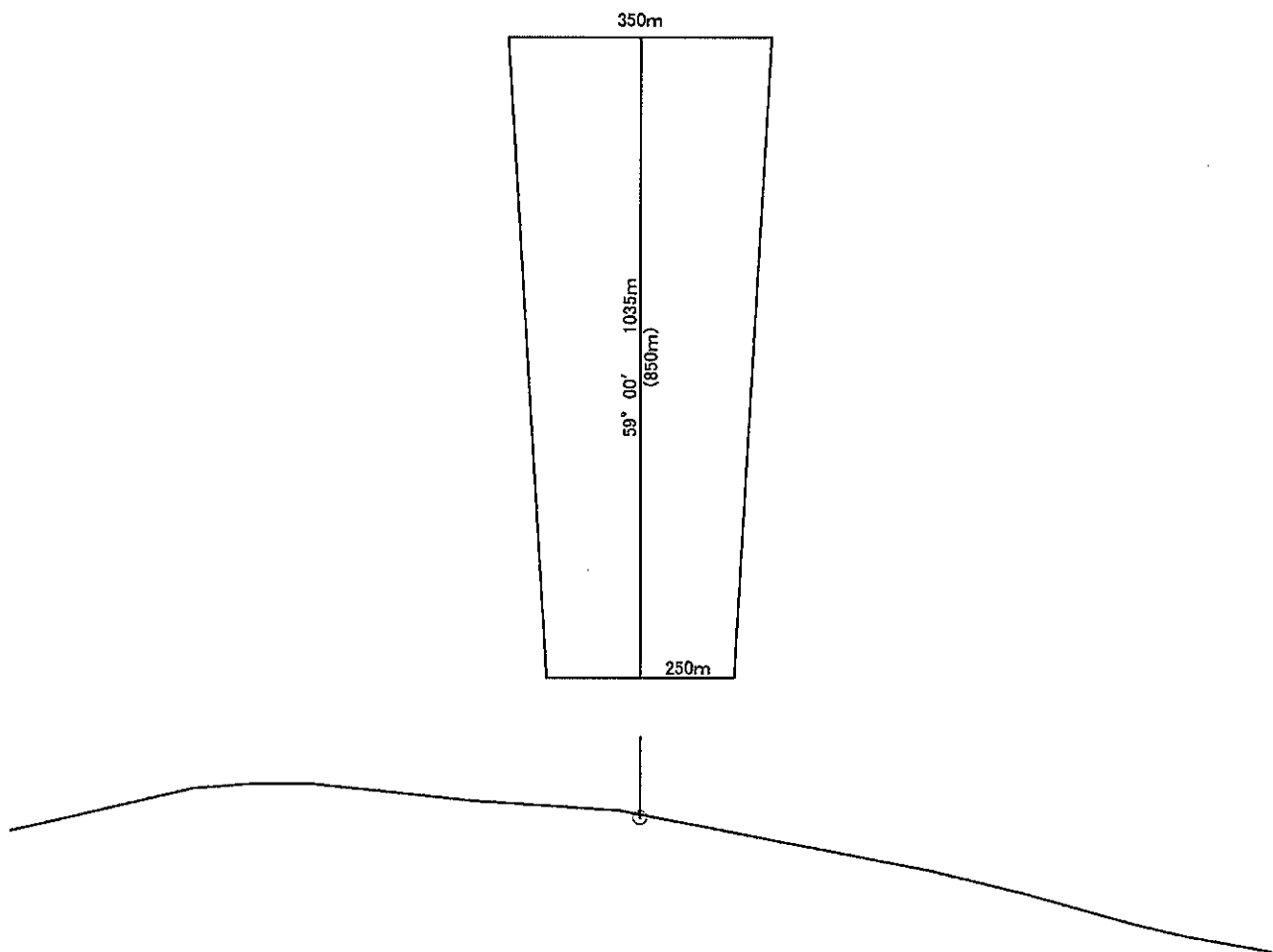
野付郡別海町地先

## 漁場の区域

漁場基点座標値(13系)

X = -45832.1738

Y = 88259.7197



# 定置漁業権免許漁場図

縮尺 : 1/ 10,000

別さけ定第13号

## 漁場の位置

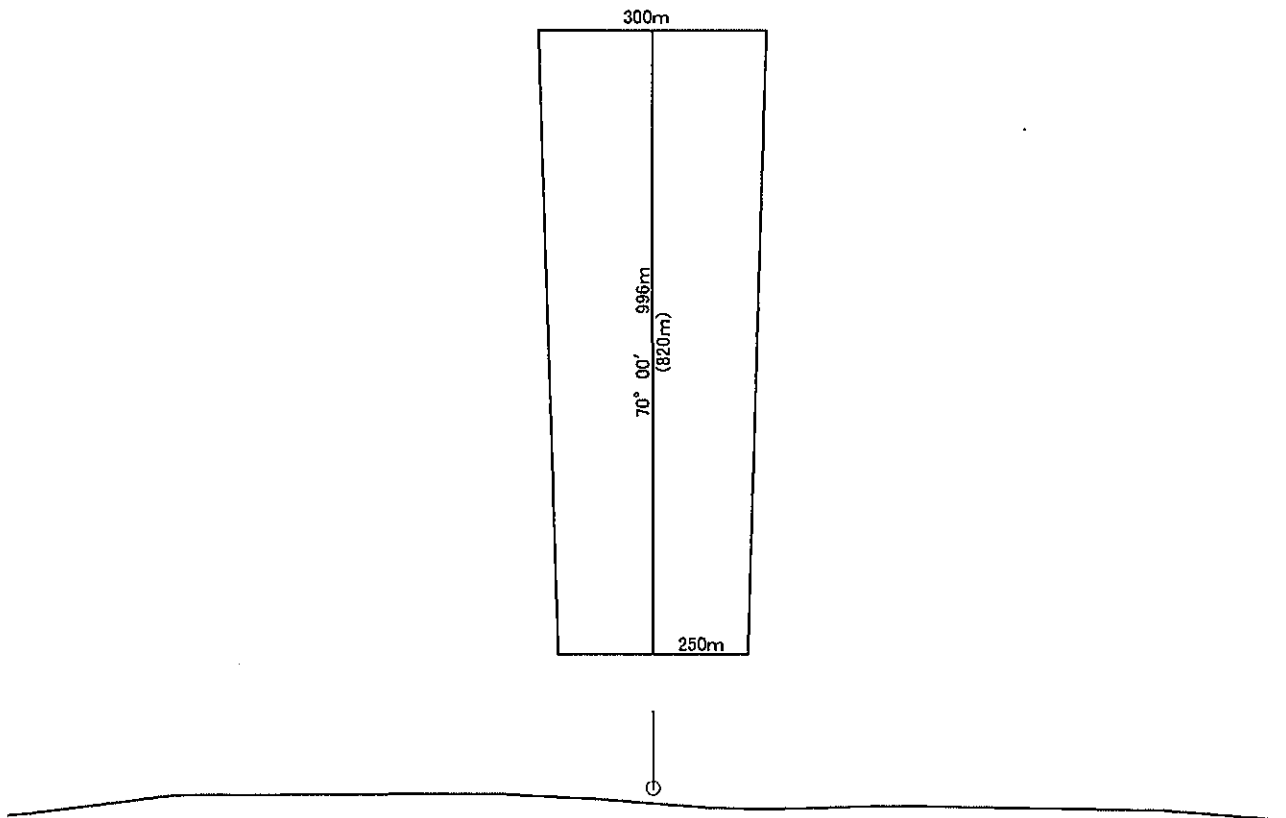
野付郡別海町地先

## 漁場の区域

漁場基点座標値(13系)

X = -46394.9158

Y = 88477.1193



# 定置漁業権免許漁場図

縮尺 : 1/ 10,000

別さけ定第14号

## 漁場の位置

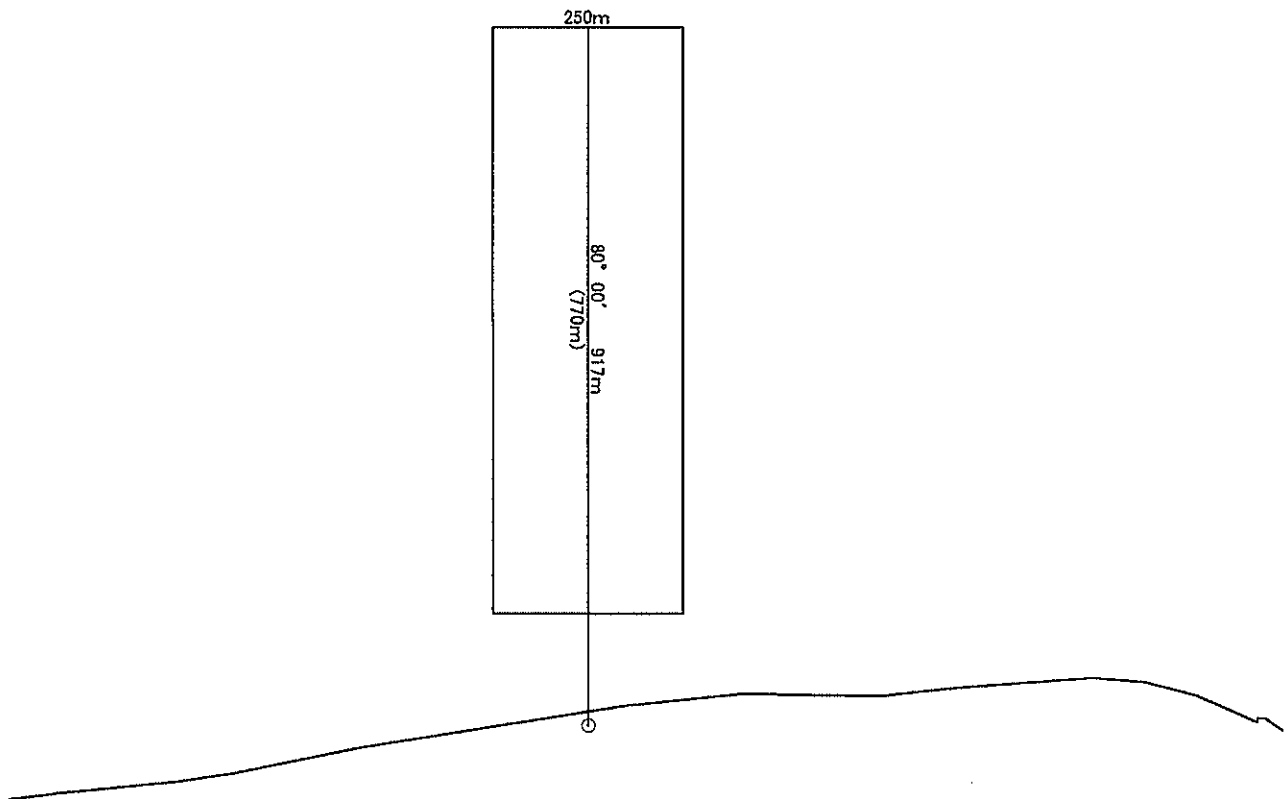
野付郡別海町地先

## 漁場の区域

漁場基点座標値(13系)

X = -46992.0256

Y = 88644.539



# 定置漁業権免許漁場図

縮尺 : 1/ 10,000

別さけ定第15号

## 漁場の位置

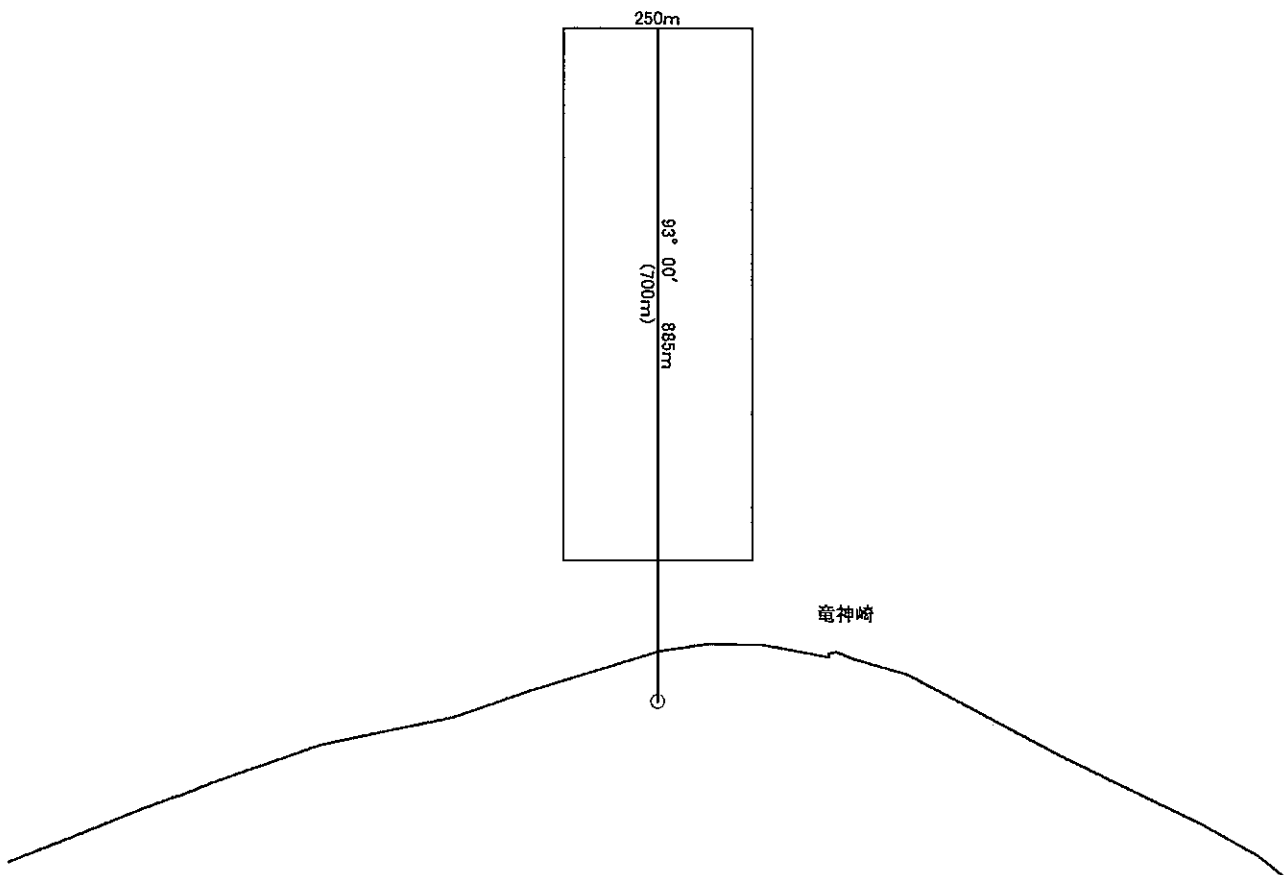
野付郡別海町地先

## 漁場の区域

漁場基点座標値(13系)

X = -47630.6441

Y = 88753.8687



# 定置漁業権免許漁場図

縮尺 : 1/ 10,000

別さけ定第16号

漁場の位置

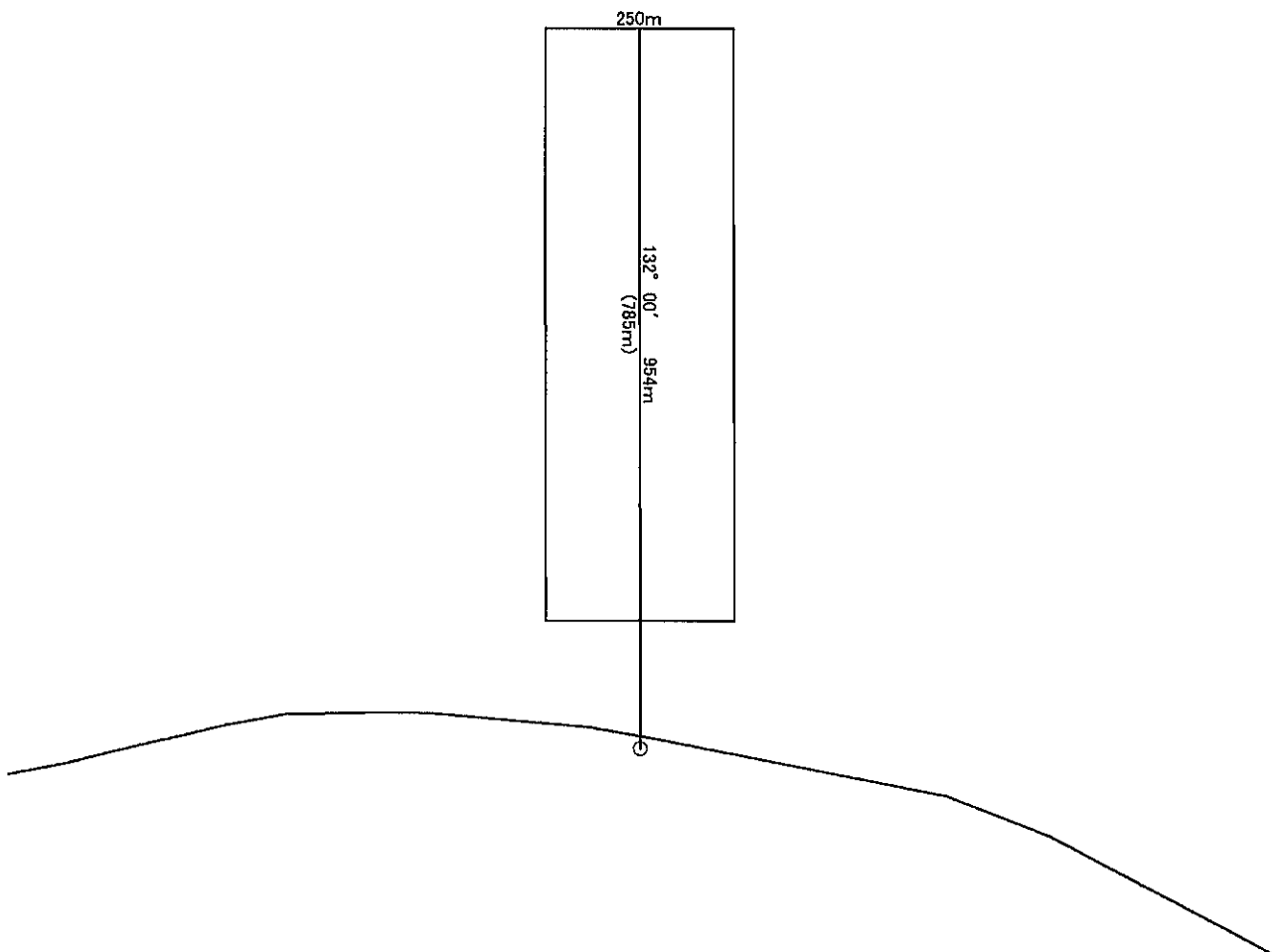
野付郡別海町地先

漁場の区域

漁場基点座標値(13系)

X = -48729.0364

Y = 88164.0013



# 定置漁業権免許漁場図

縮尺 : 1/ 10,000

別さけ定第17号

## 漁場の位置

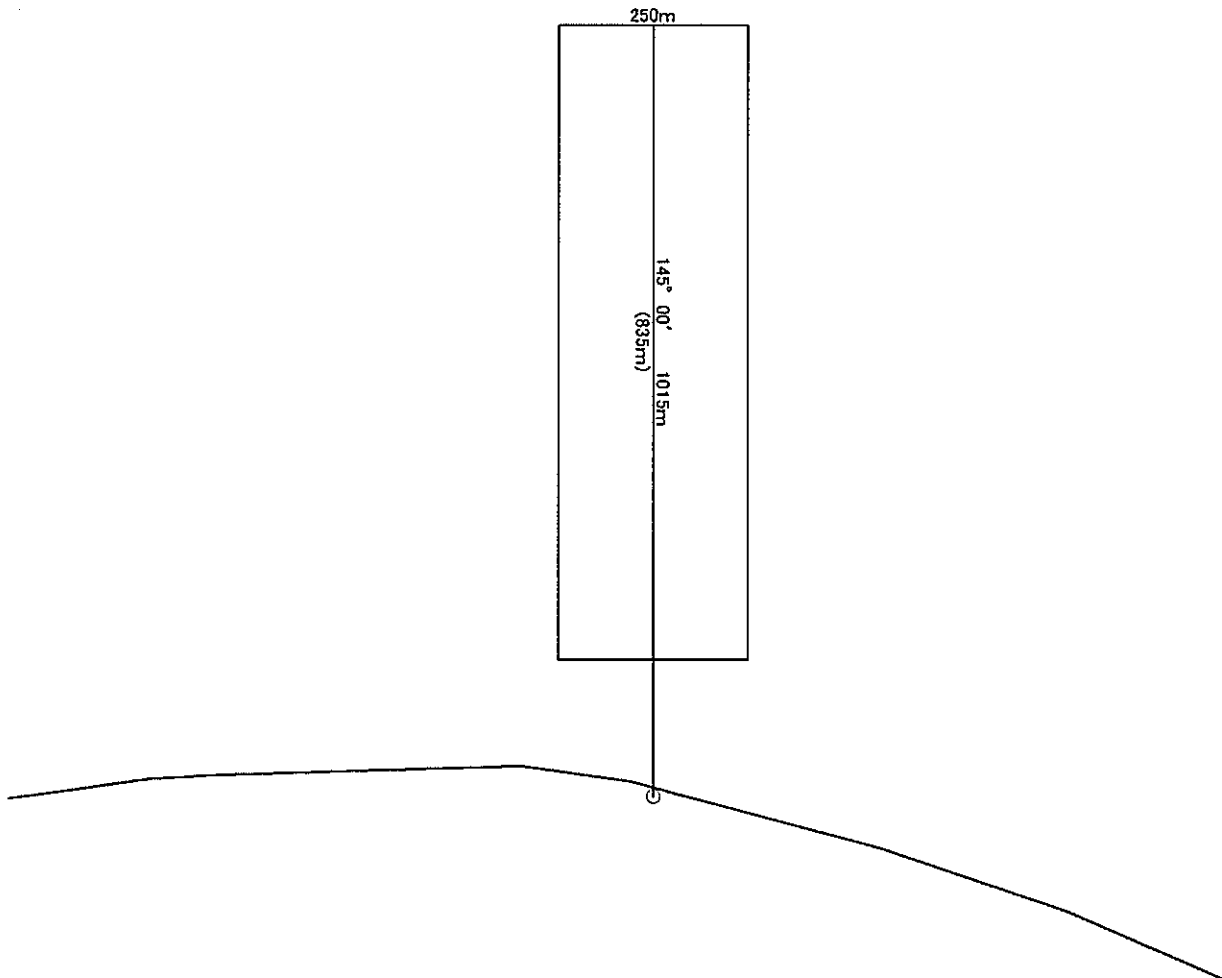
野付郡別海町地先

## 漁場の区域

漁場基点座標値(13系)

X = -49056.0937

Y = 87678.7421



# 定置漁業権免許漁場図

縮尺 : 1/ 10,000

別さけ定第18号

## 漁場の位置

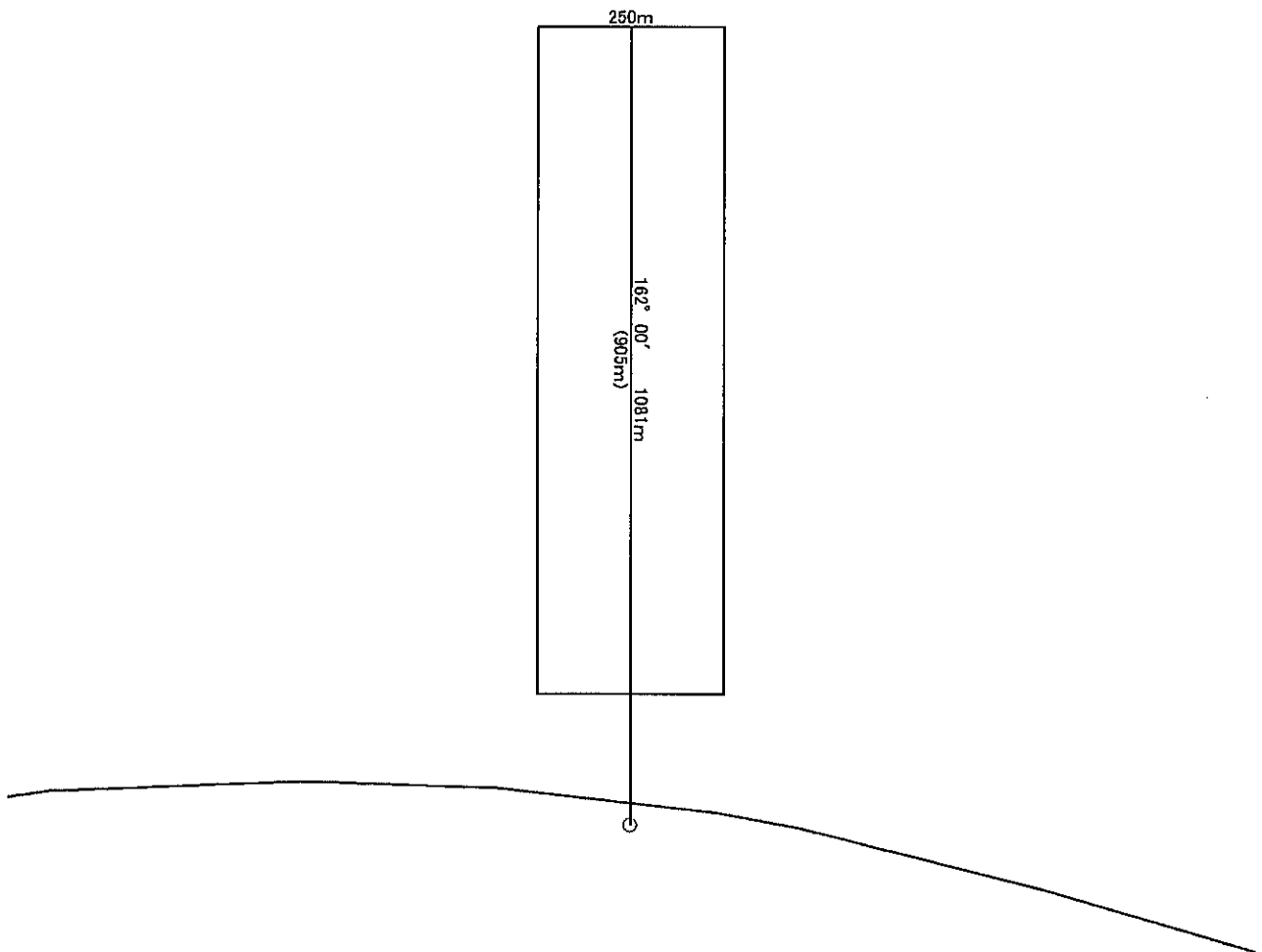
野付郡別海町地先

## 漁場の区域

漁場基点座標値(13系)

X = -49253.3387

Y = 86960.5287



# 定置漁業権免許漁場図

縮尺 : 1/ 10,000

別さけ定第19号

漁場の位置

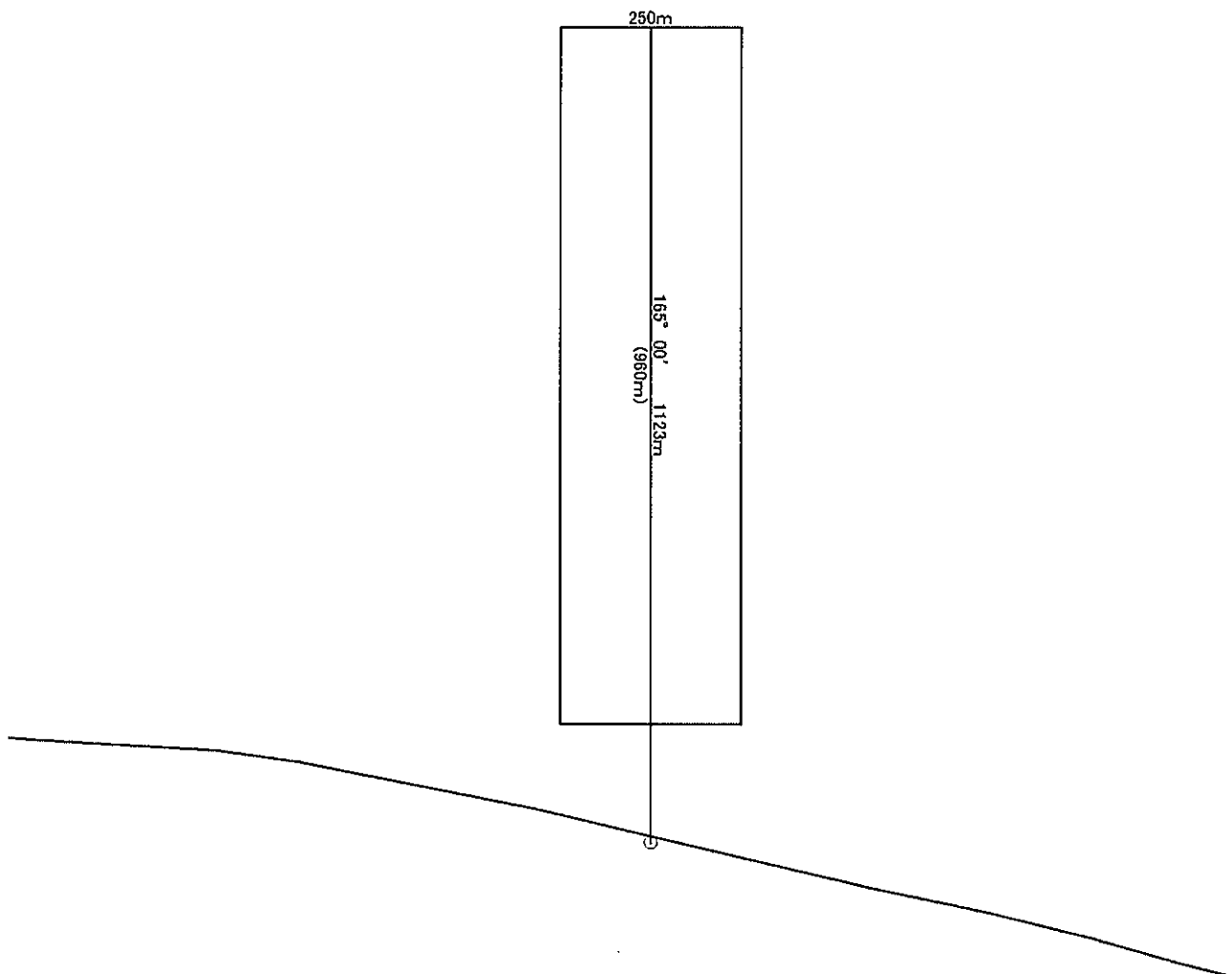
野付郡別海町地先

漁場の区域

漁場基点座標値(13系)

X = -49338.205

Y = 86242.3473



# 定置漁業権免許漁場図

縮尺 : 1/ 10,000

別さけ定第20号

漁場の位置

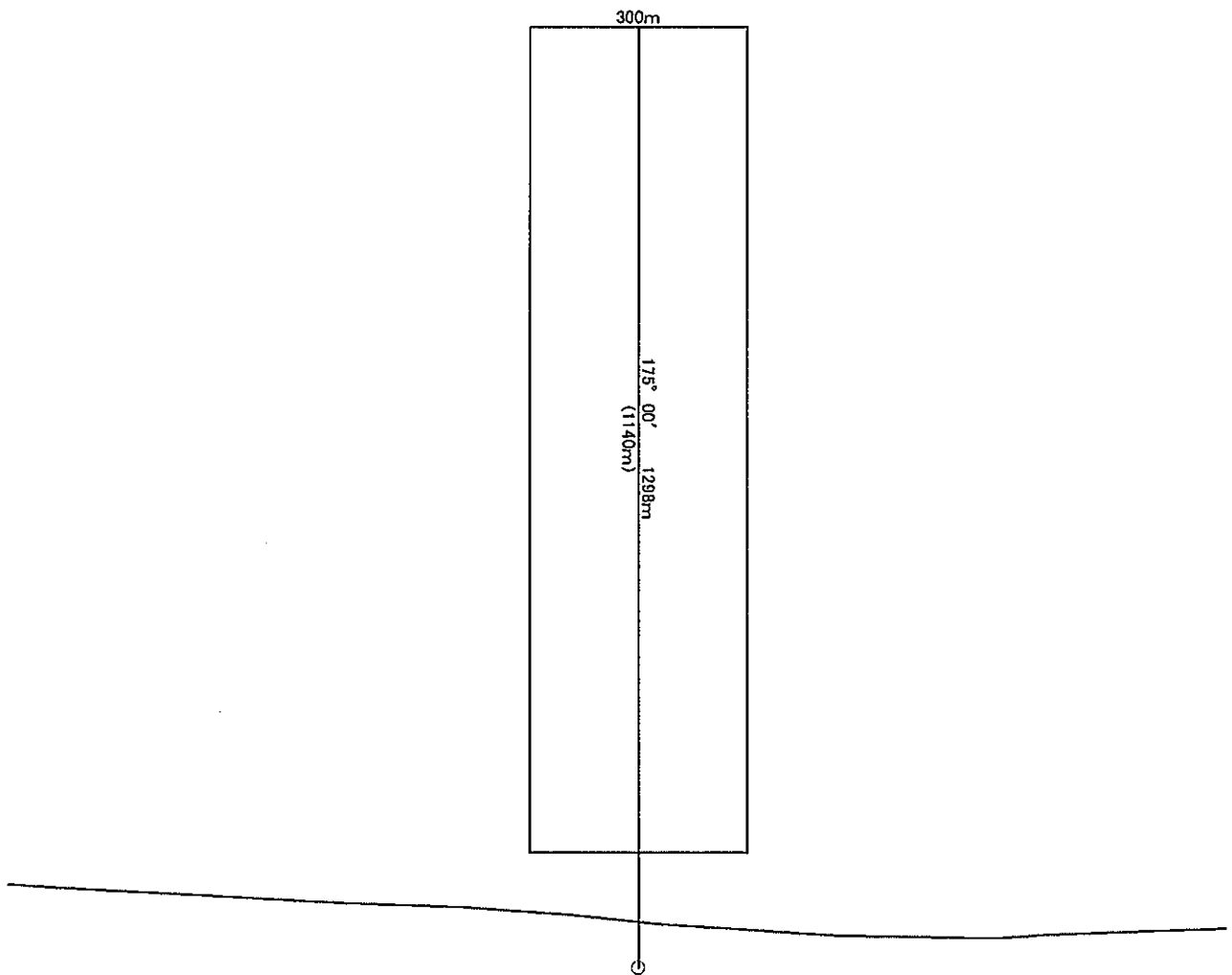
野付郡別海町地先

漁場の区域

漁場基点座標値(13系)

X = -49304.3526

Y = 85518.0682



# 定置漁業権免許漁場図

縮尺 : 1/ 20,000

別さけ定第21号

## 漁場の位置

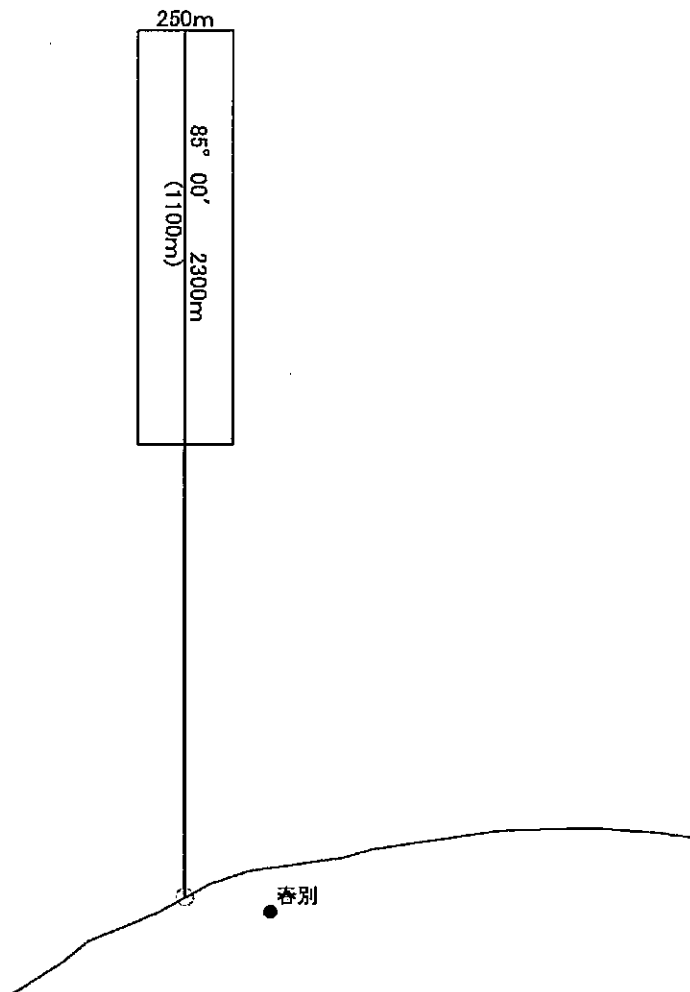
野付郡別海町地先

## 漁場の区域

漁場基点座標値(13系)

X = -51908.1767

Y = 80269.1709



# 定置漁業権免許漁場図

縮尺 : 1/ 15,000

別さけ定第22号

## 漁場の位置

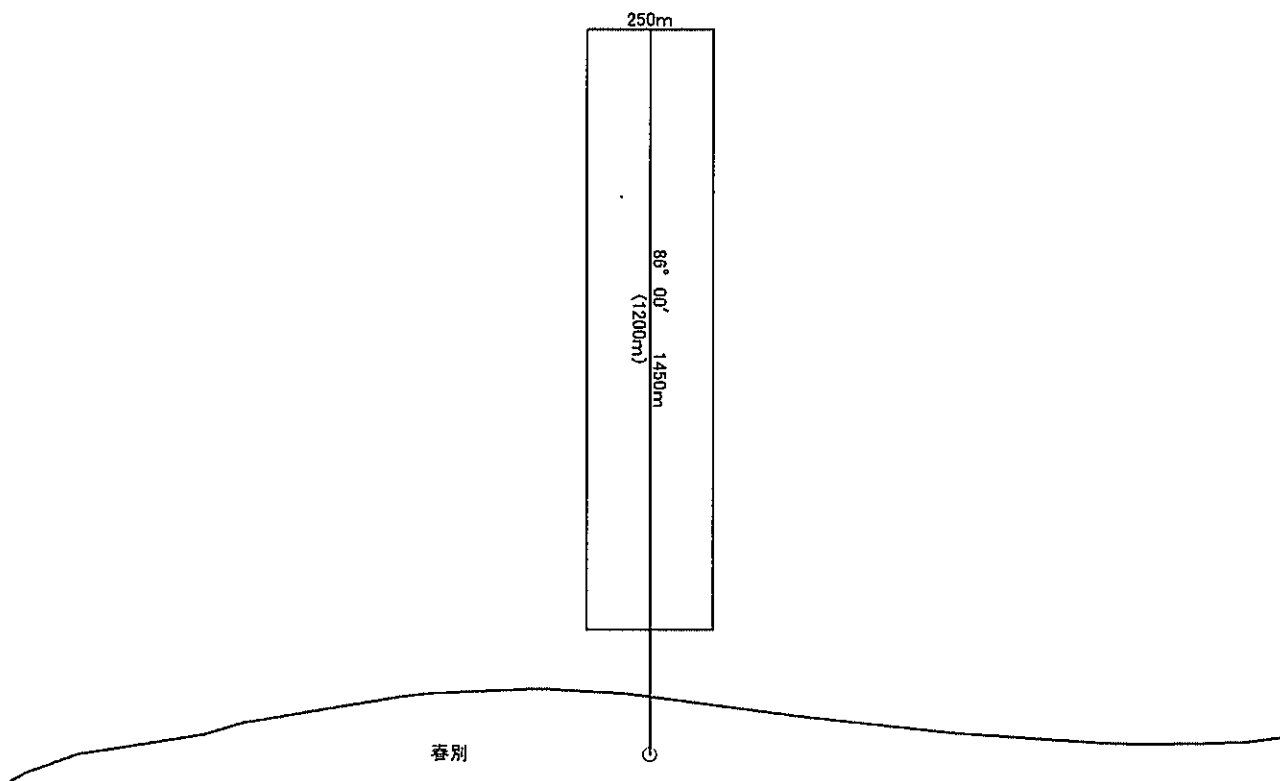
野付郡別海町地先

## 漁場の区域

漁場基点座標値(13系)

X = -53196.7875

Y = 80431.1586



# 定置漁業権免許漁場図

縮尺 : 1/ 50,000

別さけ定第23号

## 漁場の位置

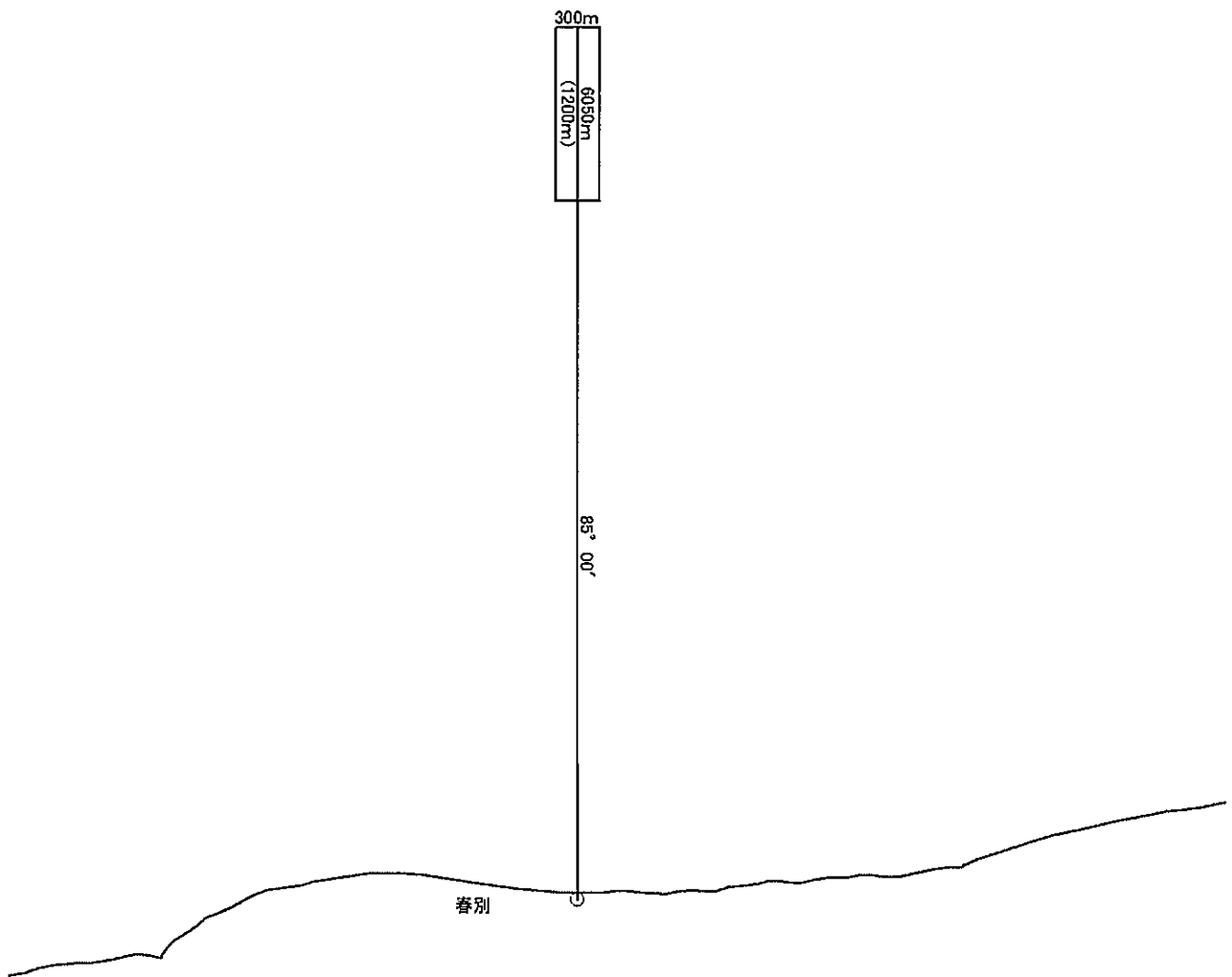
野付郡別海町地先

## 漁場の区域

漁場基点座標値(13系)

X = -54213.1262

Y = 80478.1233



# 定置漁業権免許漁場図

縮尺 : 1/ 25,000

別さけ定第24号

## 漁場の位置

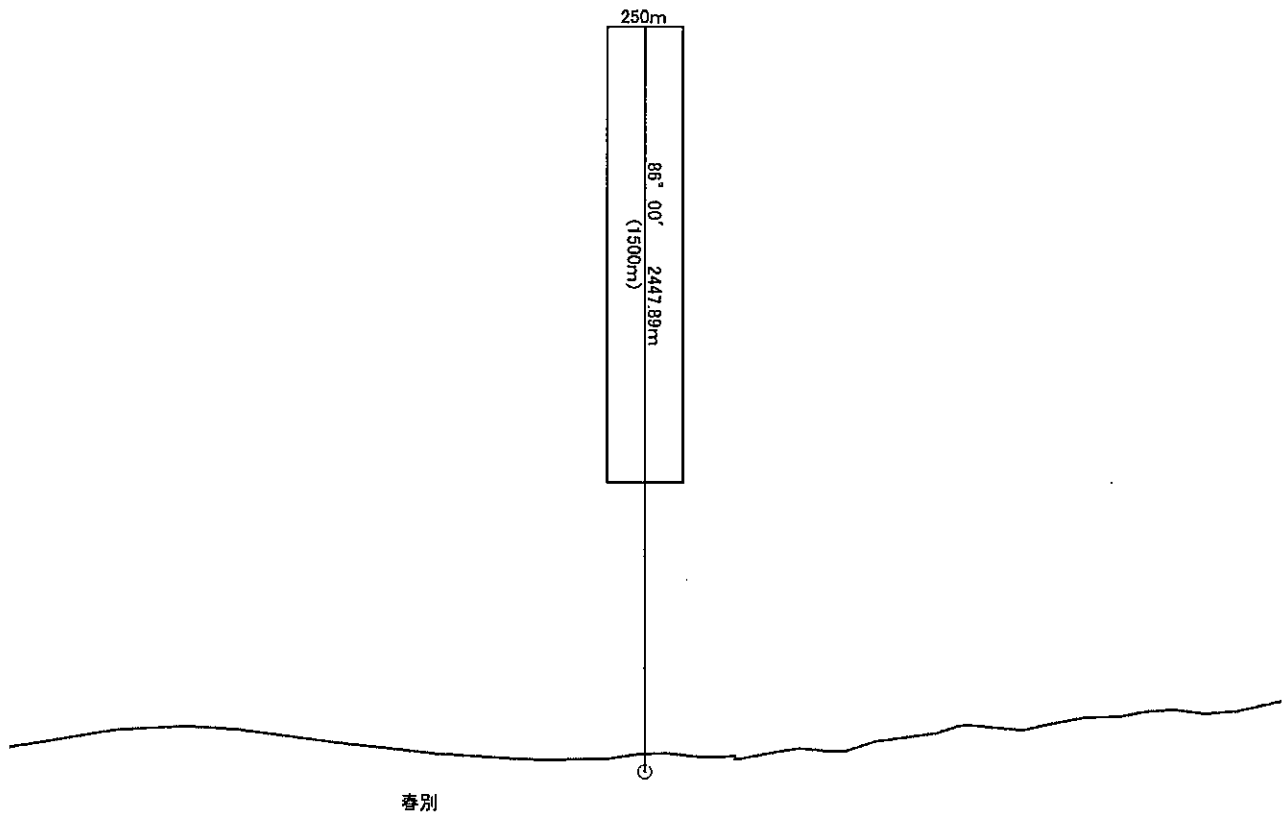
野付郡別海町地先

## 漁場の区域

漁場基点座標値(13系)

X = -54493.9362

Y = 80503.4061



# 定置漁業権免許漁場図

縮尺 : 1/ 15,000

別さけ定第25号

## 漁場の位置

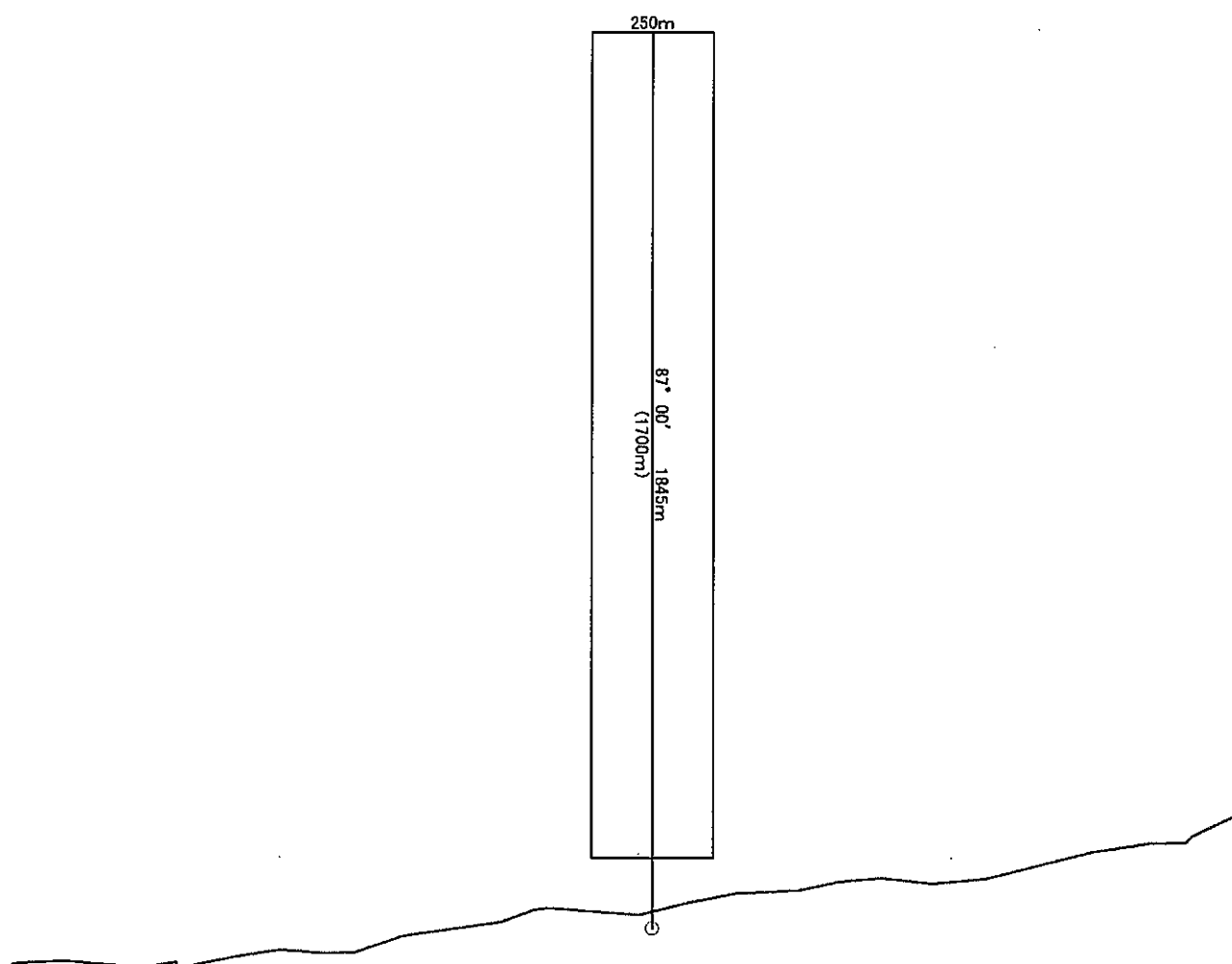
野付郡別海町地先

## 漁場の区域

漁場基点座標値(13系)

X = -55757.0108

Y = 80699.2805



# 定置漁業権免許漁場図

縮尺 : 1/ 15,000

別さけ定第26号

## 漁場の位置

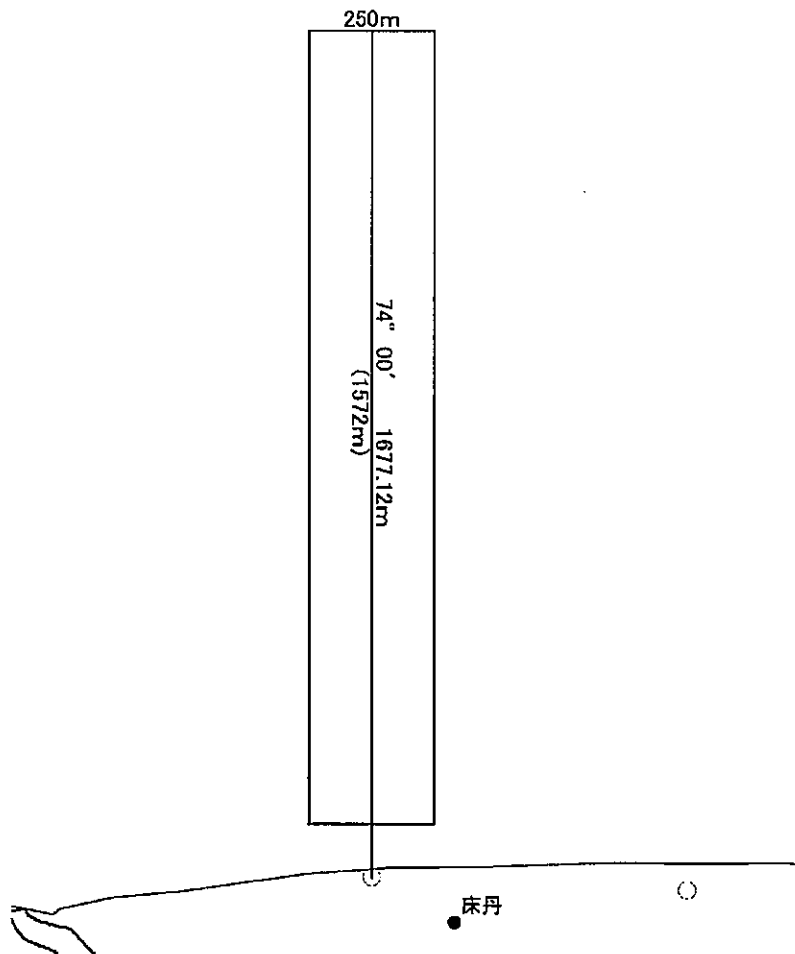
野付郡別海町地先

## 漁場の区域

漁場基点座標値(13系)

X = -57430.589

Y = 81179.1982



# 定置漁業権免許漁場図

縮尺 : 1/ 20,000

別さけ定第27号

## 漁場の位置

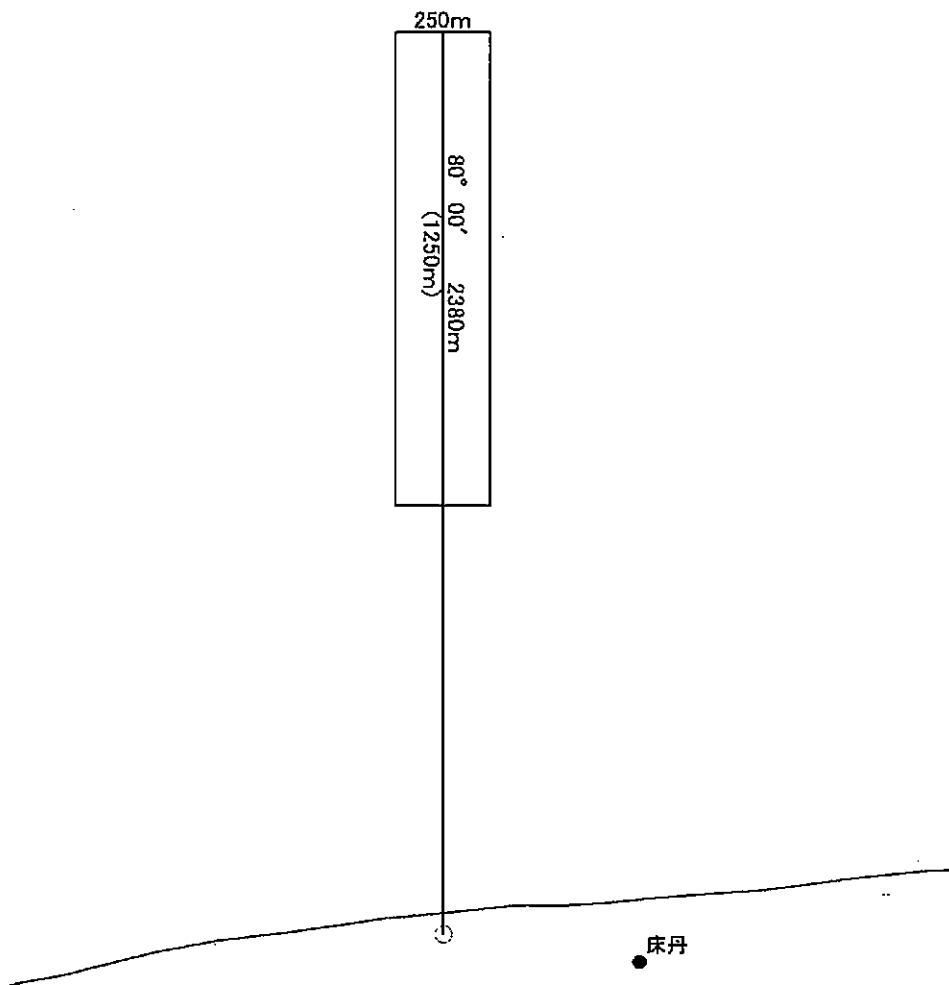
野付郡別海町地先

## 漁場の区域

漁場基点座標値(13系)

X = -58039.5271

Y = 81326.8689



# 定置漁業権免許漁場図

縮尺 : 1/ 50,000

別さけ定第28号

## 漁場の位置

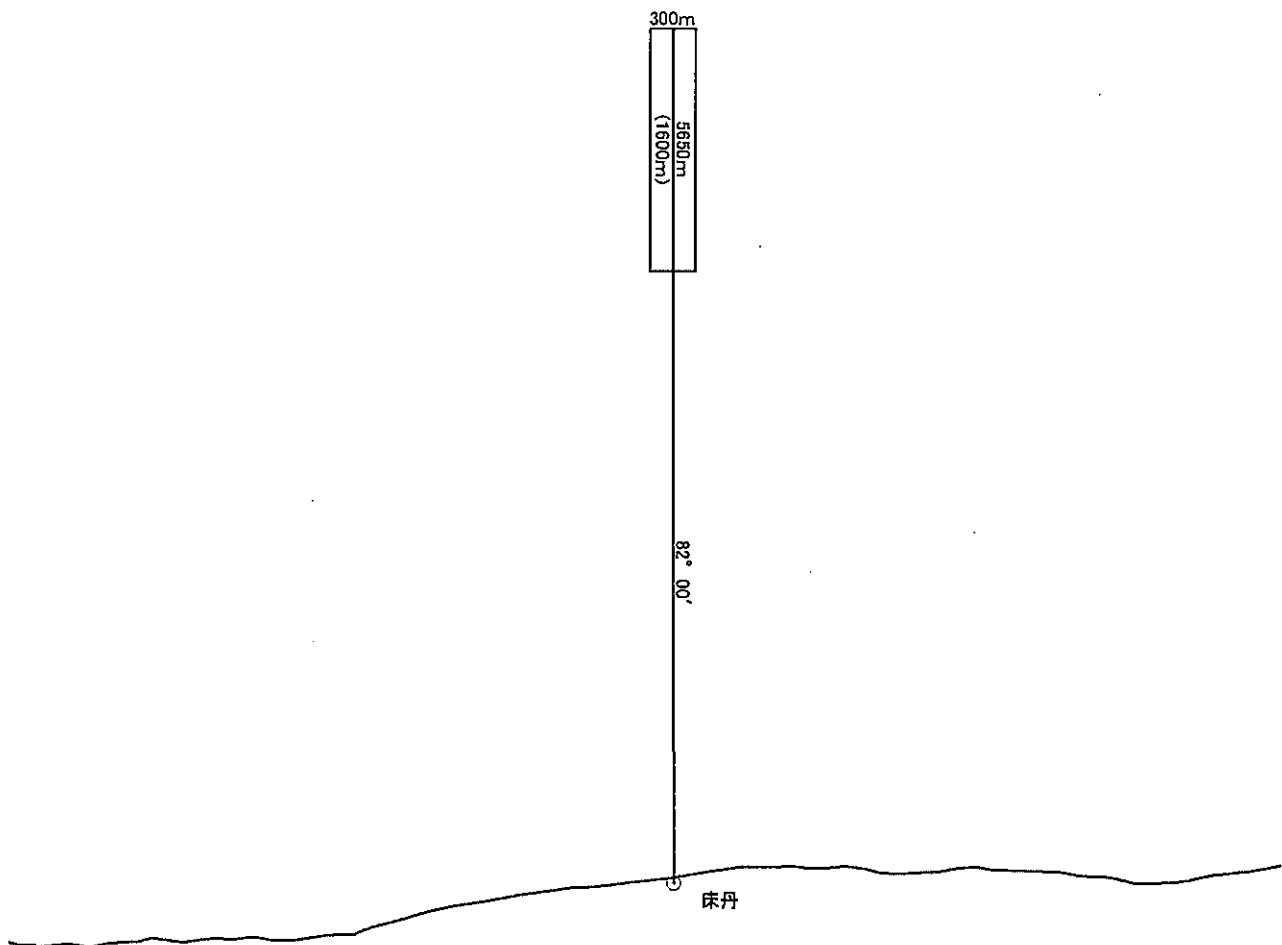
野付郡別海町地先

## 漁場の区域

漁場基点座標値(13系)

X = -58883.0876

Y = 81556.6412



# 定置漁業権免許漁場図

縮尺 : 1/ 25,000

別さけ定第29号

漁場の位置

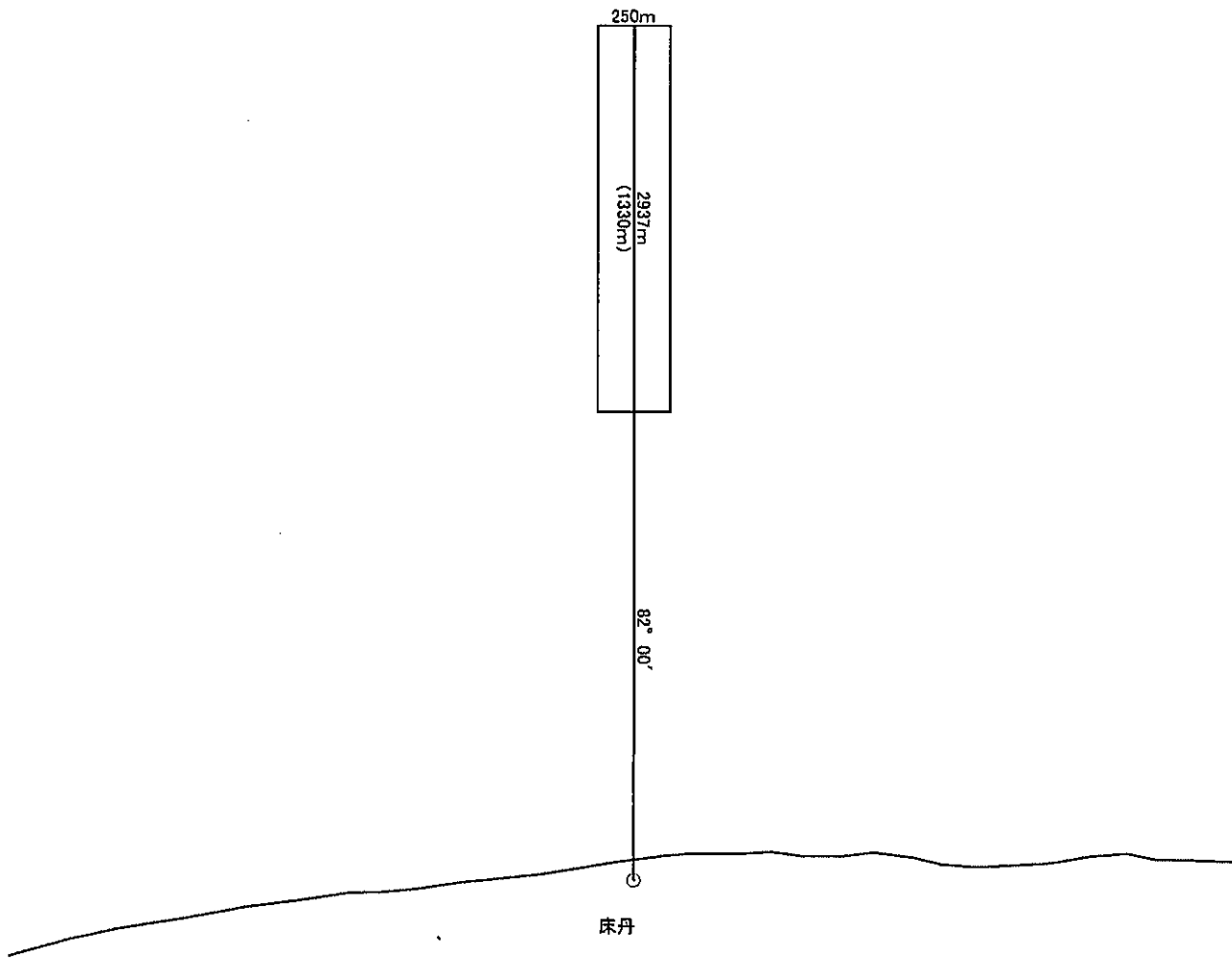
野付郡別海町地先

漁場の区域

漁場基点座標値(13系)

X = -59178.9171

Y = 81612.6919



# 定置漁業権免許漁場図

縮尺 : 1/ 25,000

別さけ定第30号

## 漁場の位置

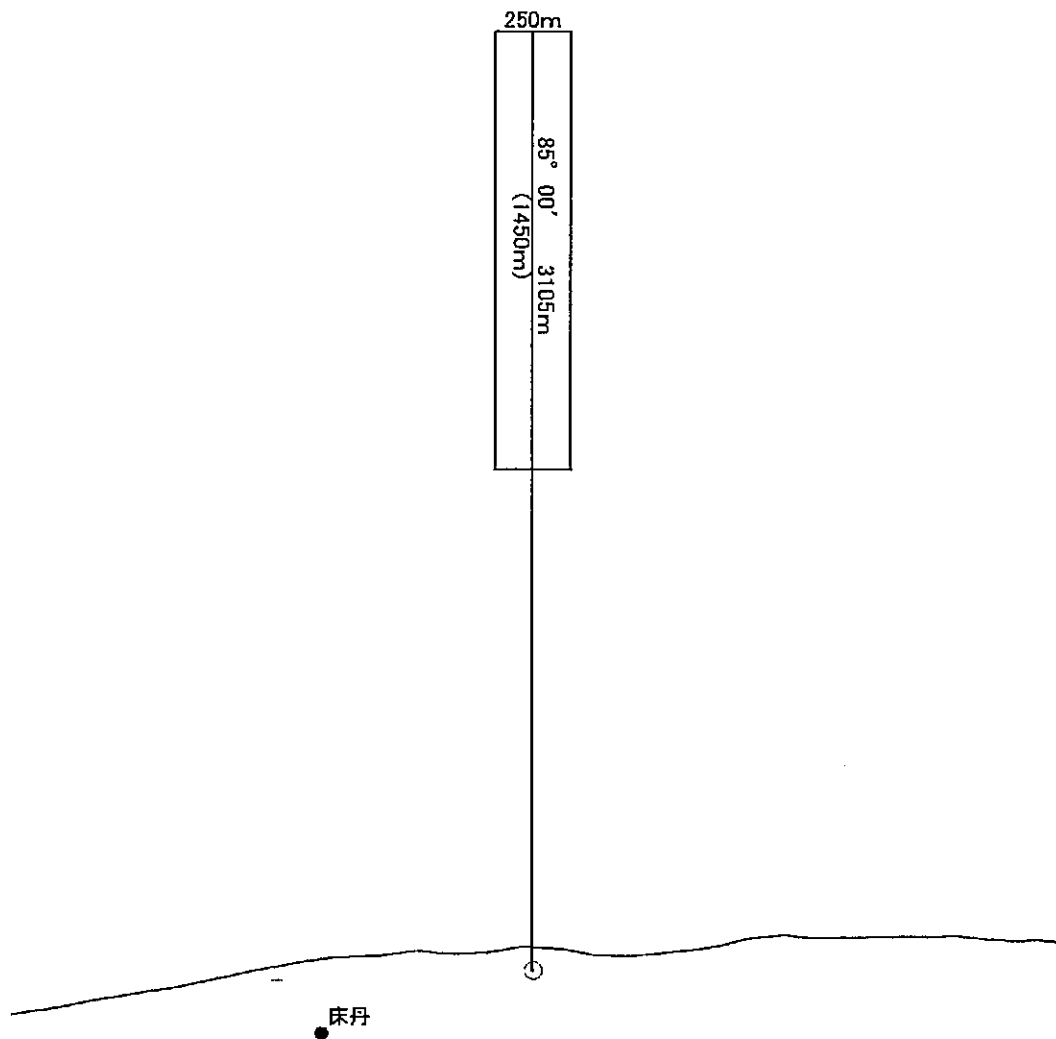
野付郡別海町地先

## 漁場の区域

漁場基点座標値(13系)

X = -60019.2971

Y = 81744.496



# 定置漁業権免許漁場図

縮尺 : 1/ 20,000

別さけ定第31号

## 漁場の位置

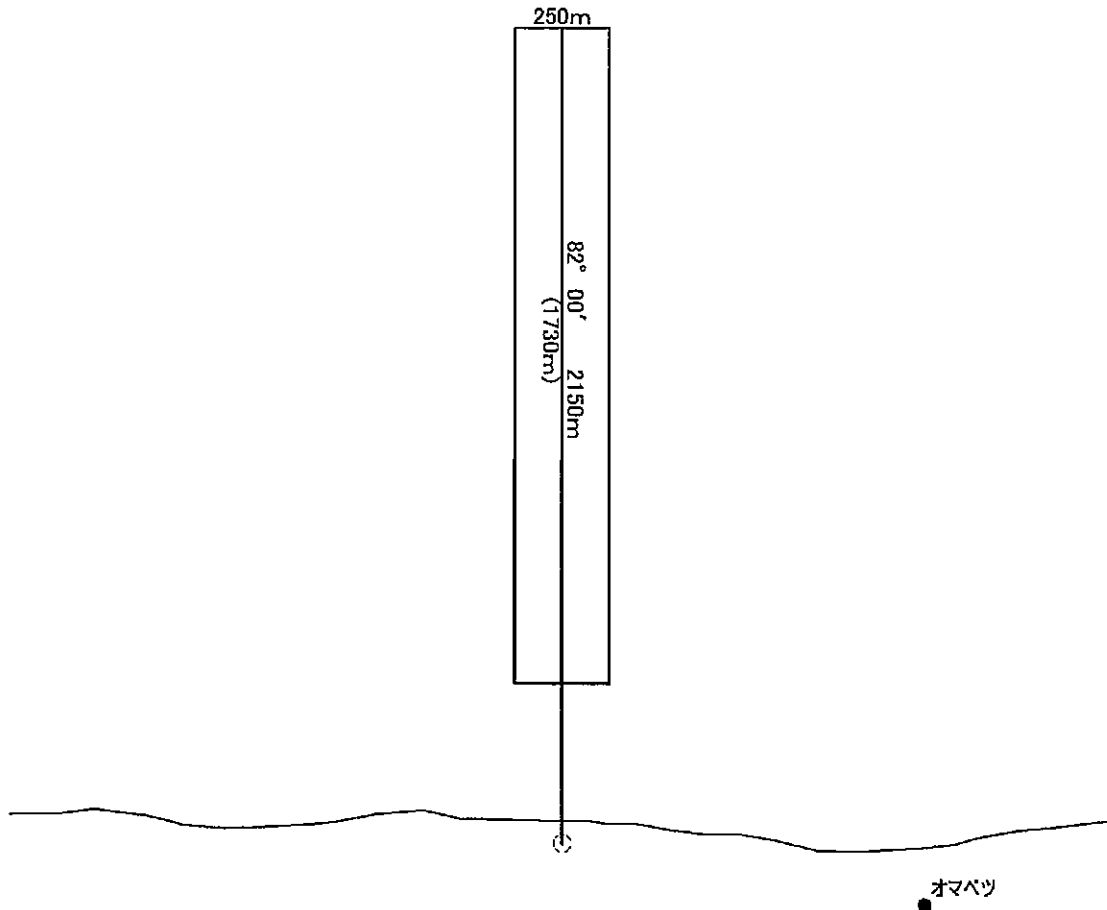
野付郡別海町地先

## 漁場の区域

漁場基点座標値(13系)

X = -61212.7359

Y = 81905.859



# 定置漁業権免許漁場図

縮尺 : 1/ 15,000

別さけ定第32号

## 漁場の位置

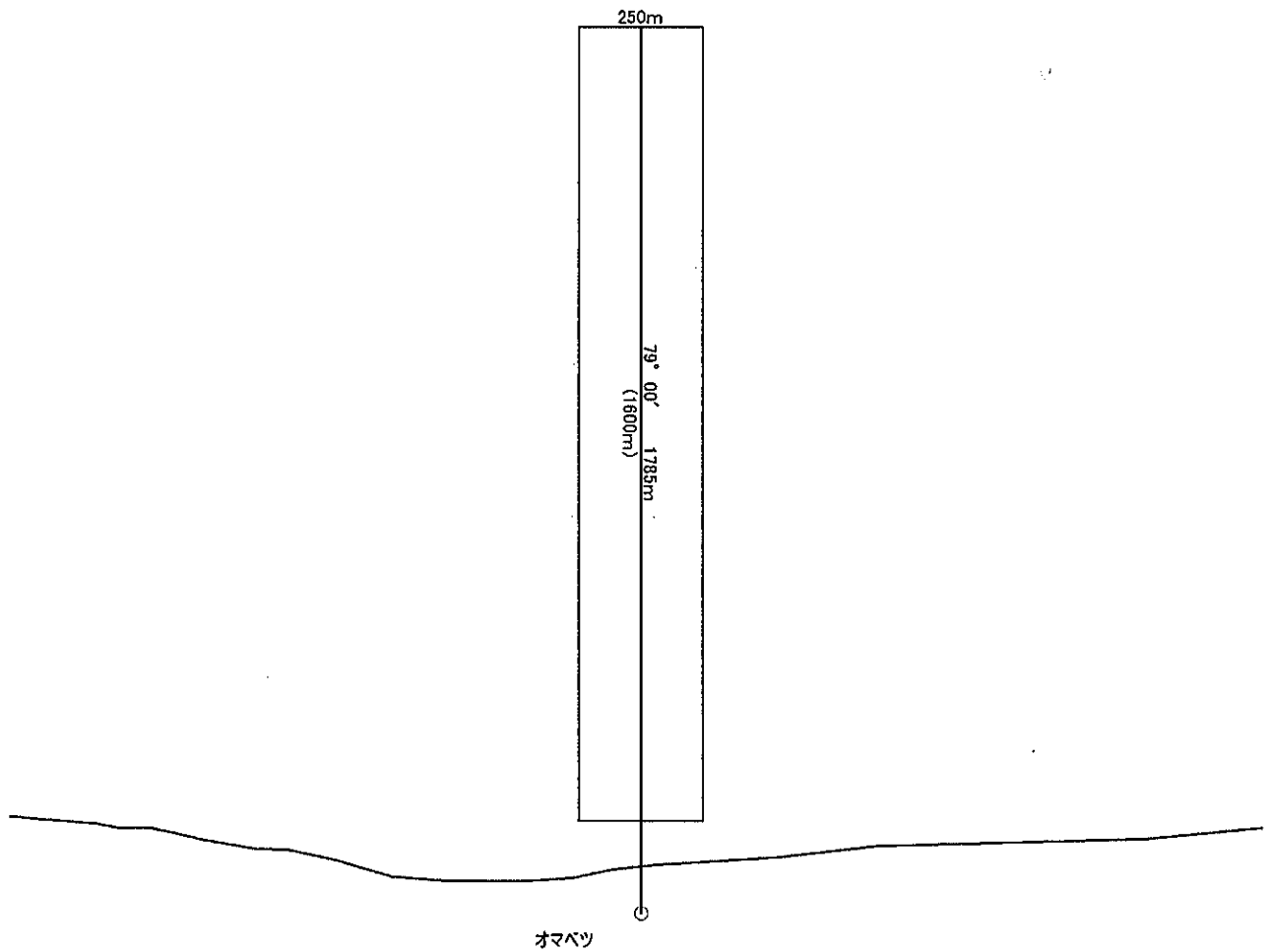
野付郡別海町地先

## 漁場の区域

漁場基点座標値(13系)

X = -62390.0065

Y = 82003.1235



# 定置漁業権免許漁場図

縮尺 : 1/ 10,000

別さけ定第33号

## 漁場の位置

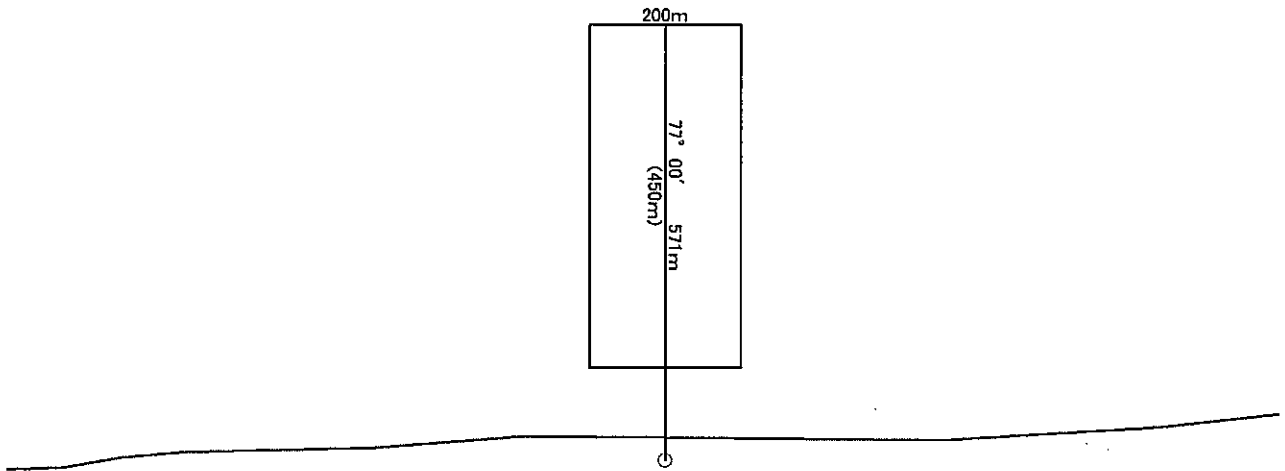
野付郡別海町地先

## 漁場の区域

漁場基点座標値(13系)

X = -63012.7386

Y = 82237.2214



# 定置漁業権免許漁場図

縮尺 : 1/ 15,000

別さけ定第34号

## 漁場の位置

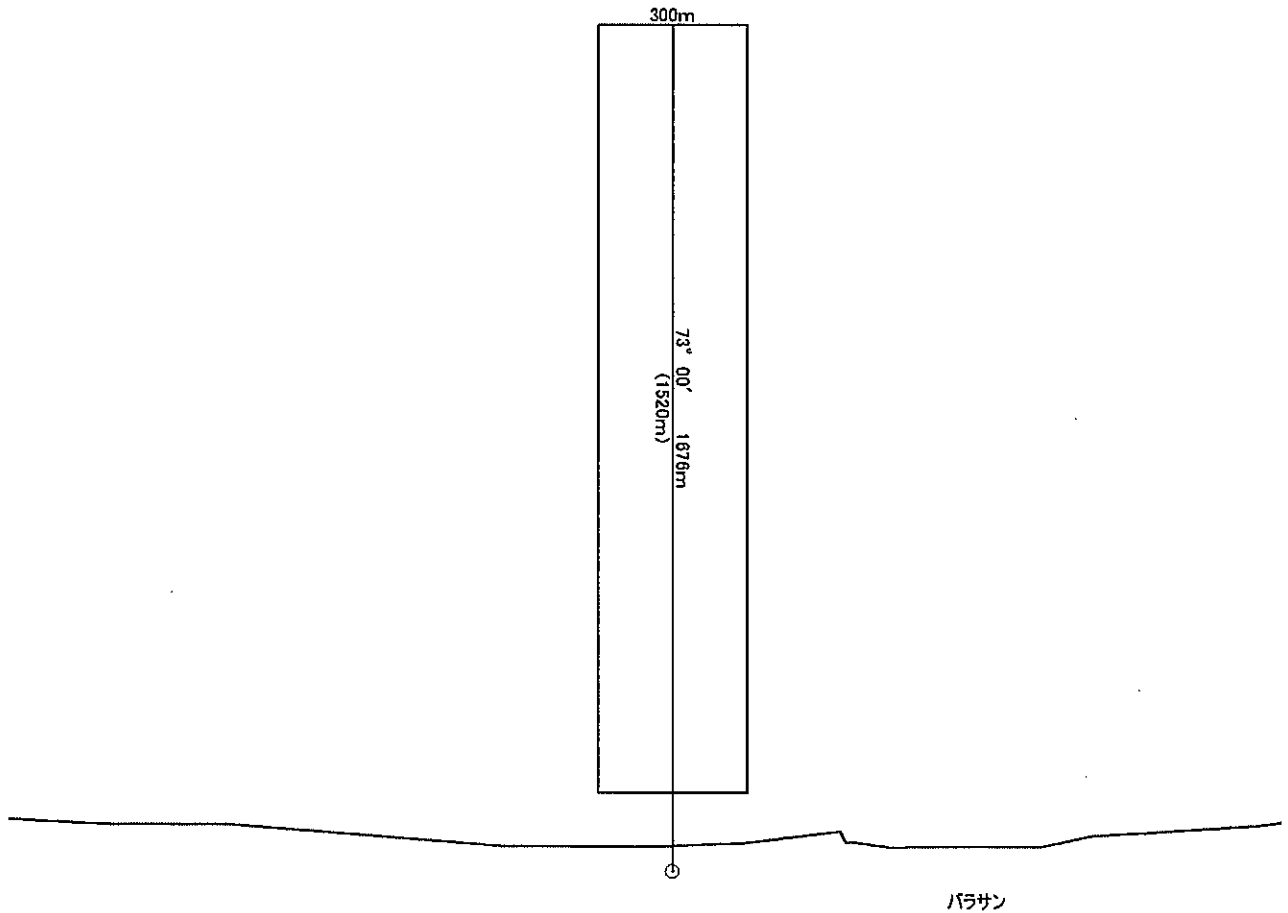
野付郡別海町地先

## 漁場の区域

漁場基点座標値(13系)

X = -63710.9166

Y = 82397.5135



# 定置漁業権免許漁場図

縮尺 : 1/ 15,000

別さけ定第35号

## 漁場の位置

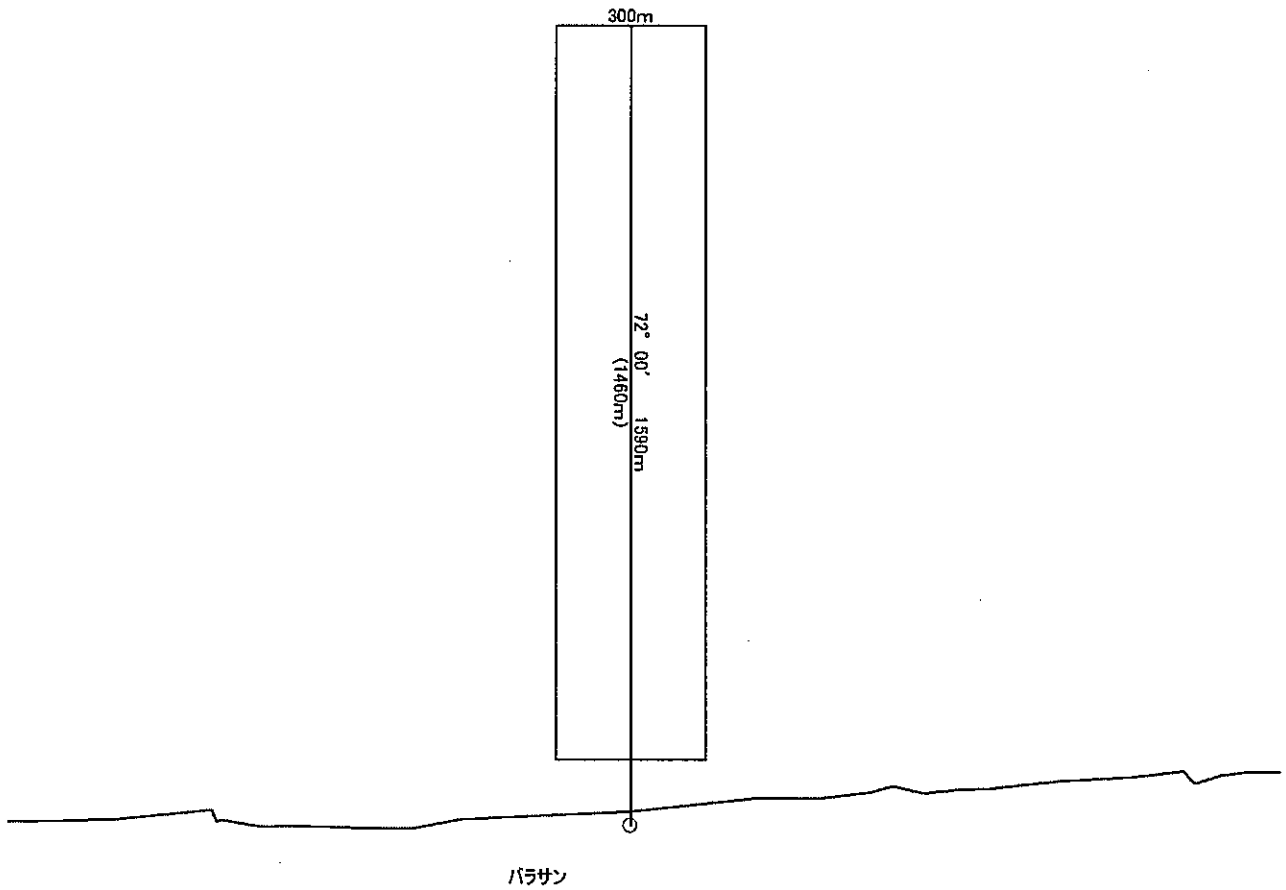
野付郡別海町地先

## 漁場の区域

漁場基点座標値(13系)

X = -64814.7524

Y = 82801.6264



# 定置漁業権免許漁場図

縮尺 : 1/ 50,000

別さけ定第36号

## 漁場の位置

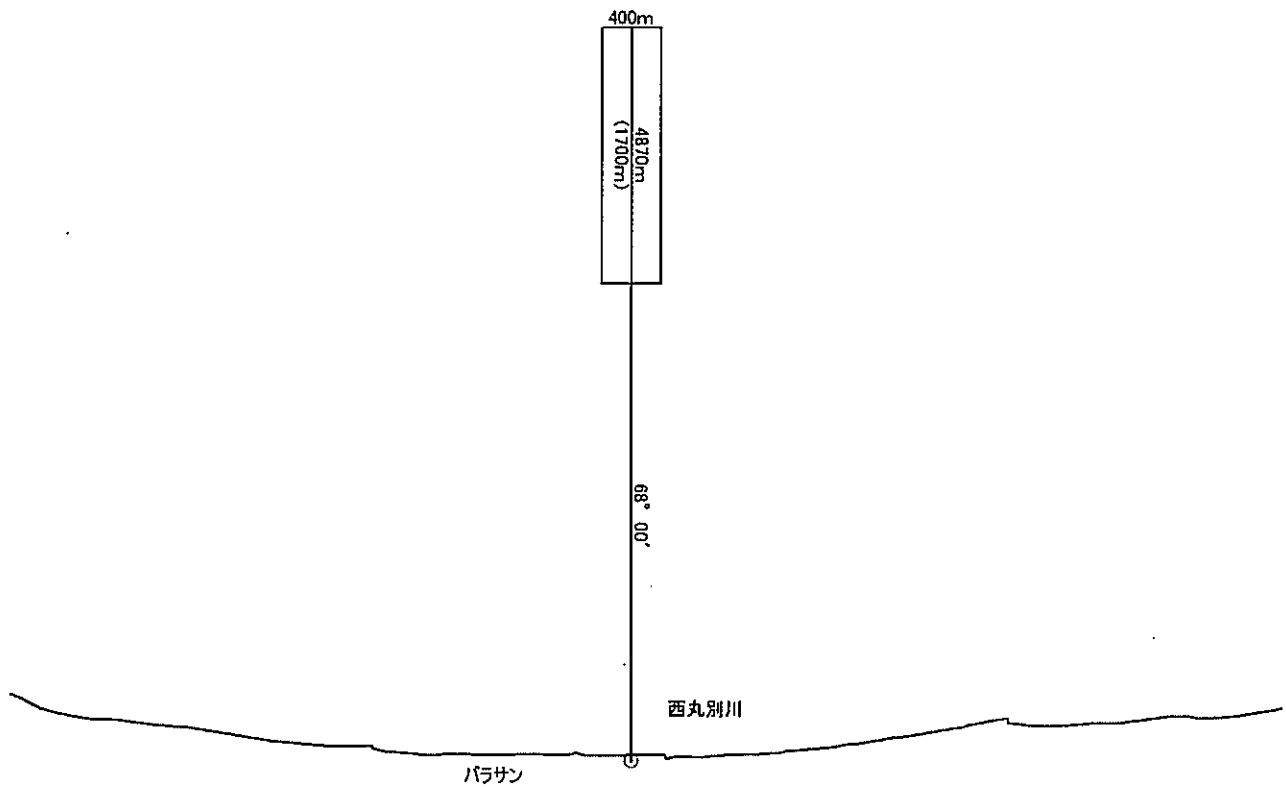
野付郡別海町地先

## 漁場の区域

漁場基点座標値(13系)

X = -65649.3863

Y = 83122.9664



# 定置漁業権免許漁場図

縮尺 : 1/ 15,000

別さけ定第37号

## 漁場の位置

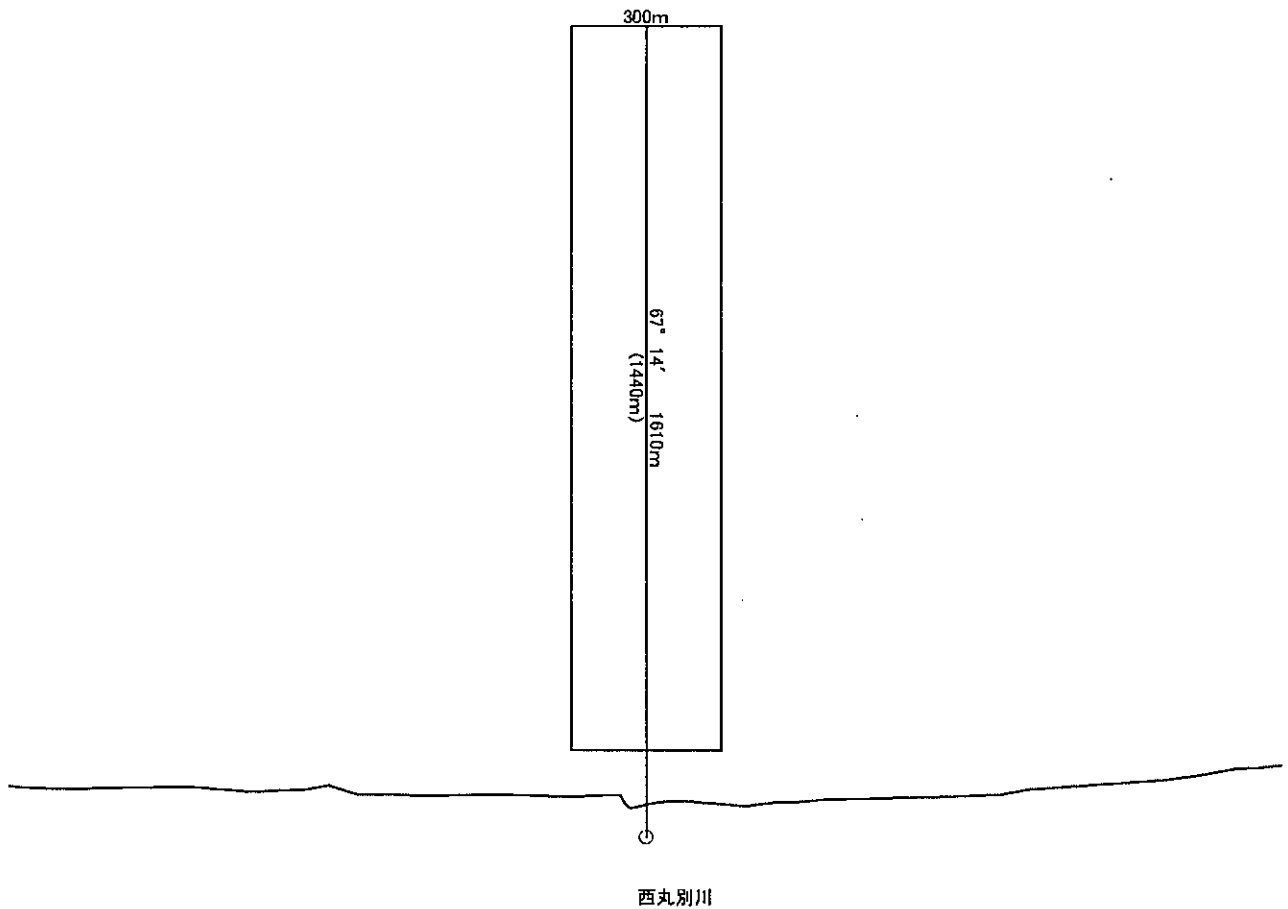
野付郡別海町地先

## 漁場の区域

漁場基点座標値(13系)

X = -65914.7275

Y = 83191.5504



# 定置漁業権免許漁場図

縮尺 : 1/ 10,000

別さけ定第38号

## 漁場の位置

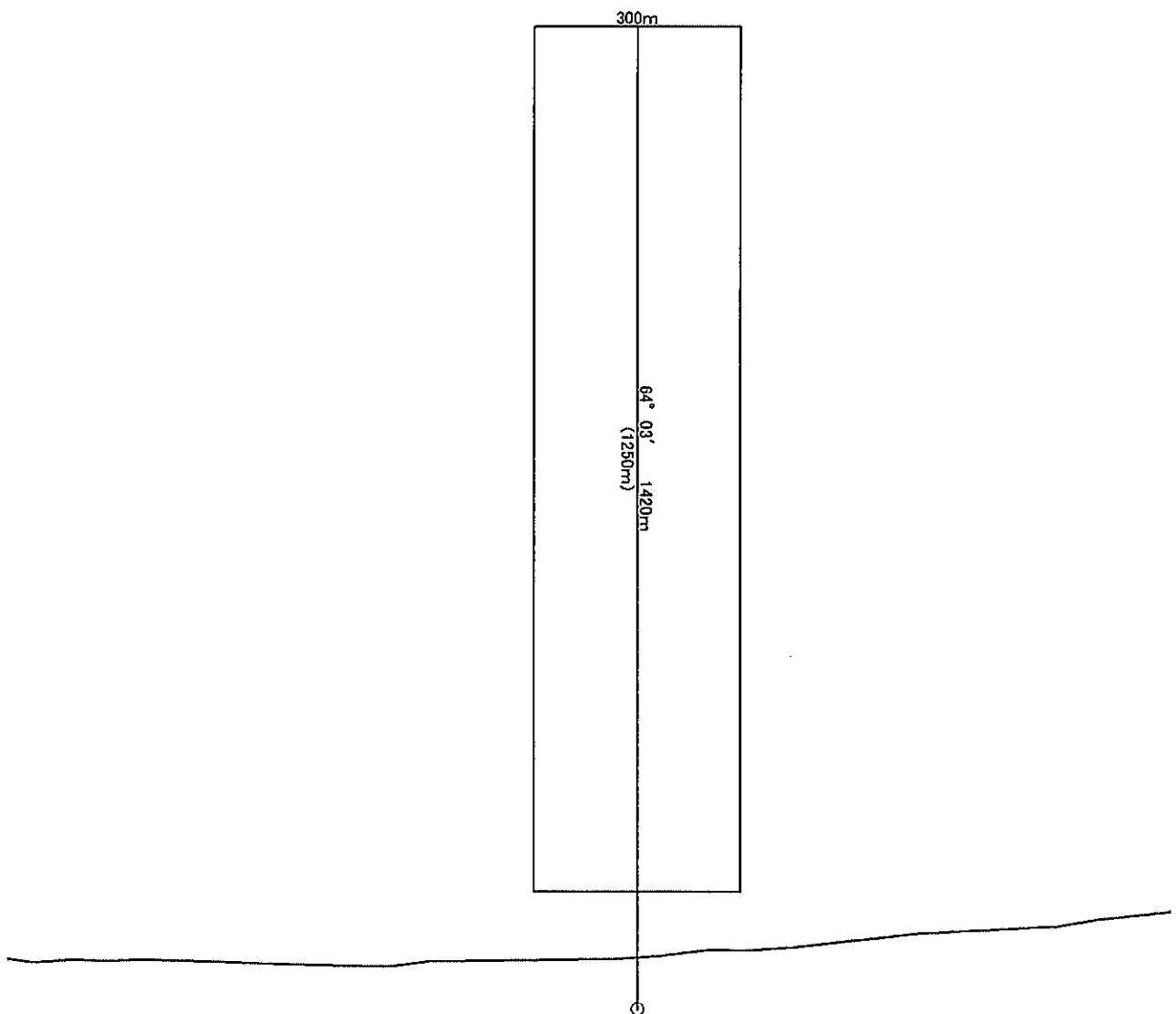
野付郡別海町地先

## 漁場の区域

漁場基点座標値(13系)

X = -66886.4562

Y = 83645.3962



# 定置漁業権免許漁場図

縮尺 : 1/ 15,000

別さけ定第39号

## 漁場の位置

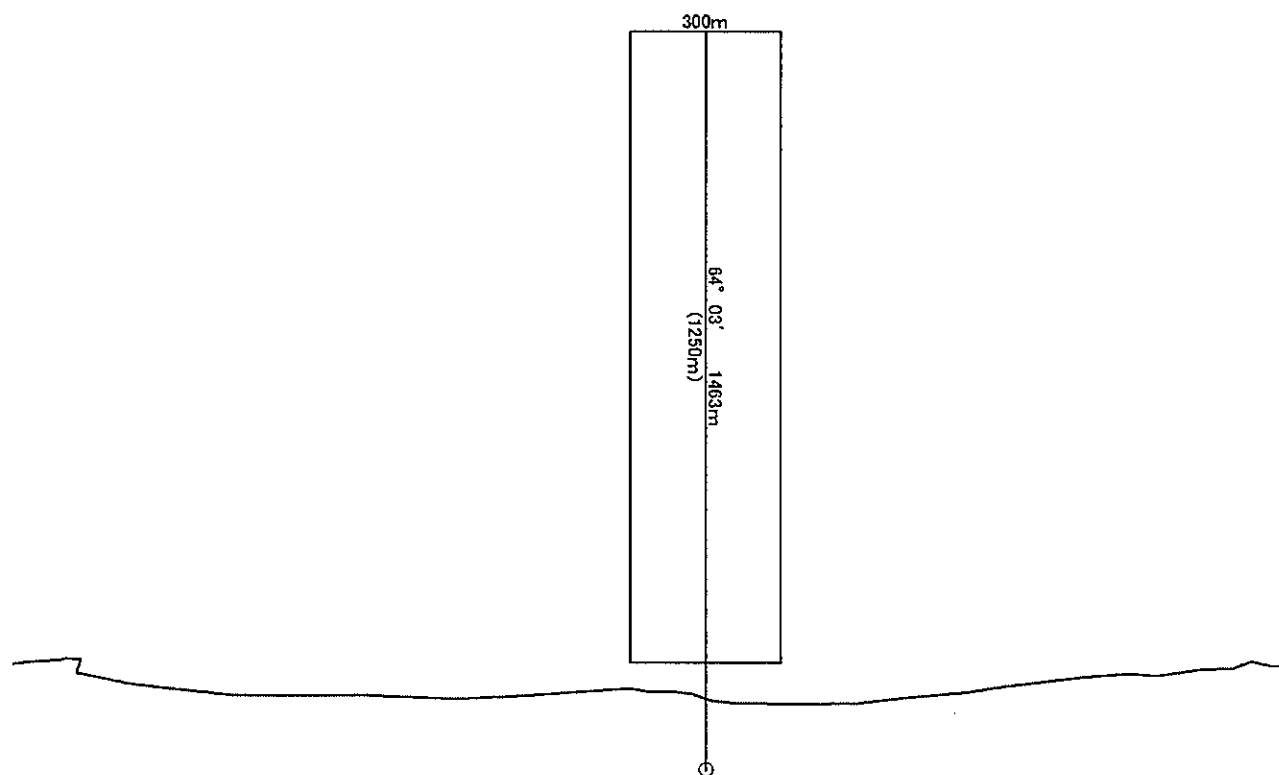
野付郡別海町地先

## 漁場の区域

漁場基点座標値(13系)

X = -69084.431

Y = 84676.2532



定置漁業権免許漁場図

縮尺 : 1/ 15,000

別さけ定第40号

漁場の位置

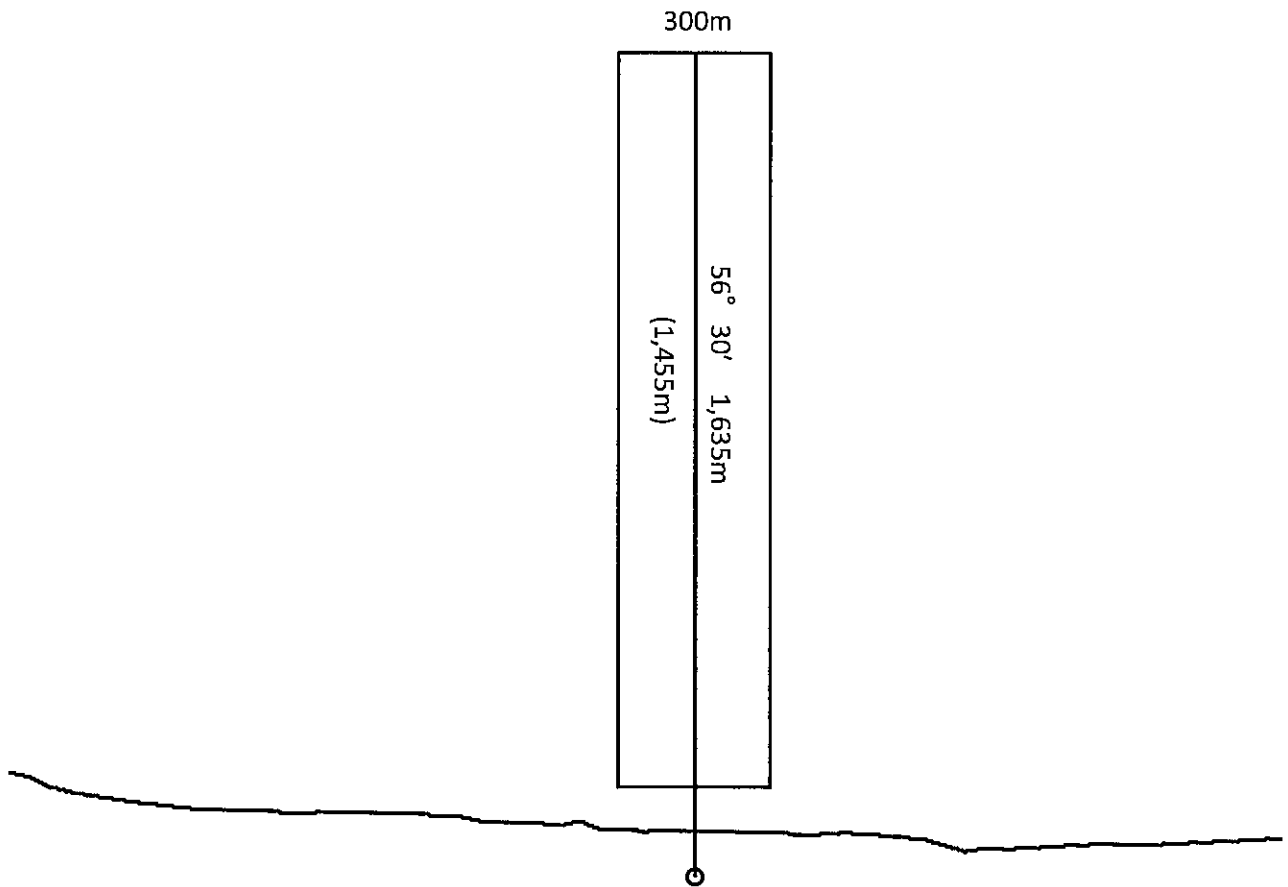
野付郡別海町地先

漁場の区域

漁場基点座標値(13系)

X = -70237.7051

Y = 85385.9294



# 定置漁業権免許漁場図

縮尺 : 1/ 50,000

別さけ定第41号

## 漁場の位置

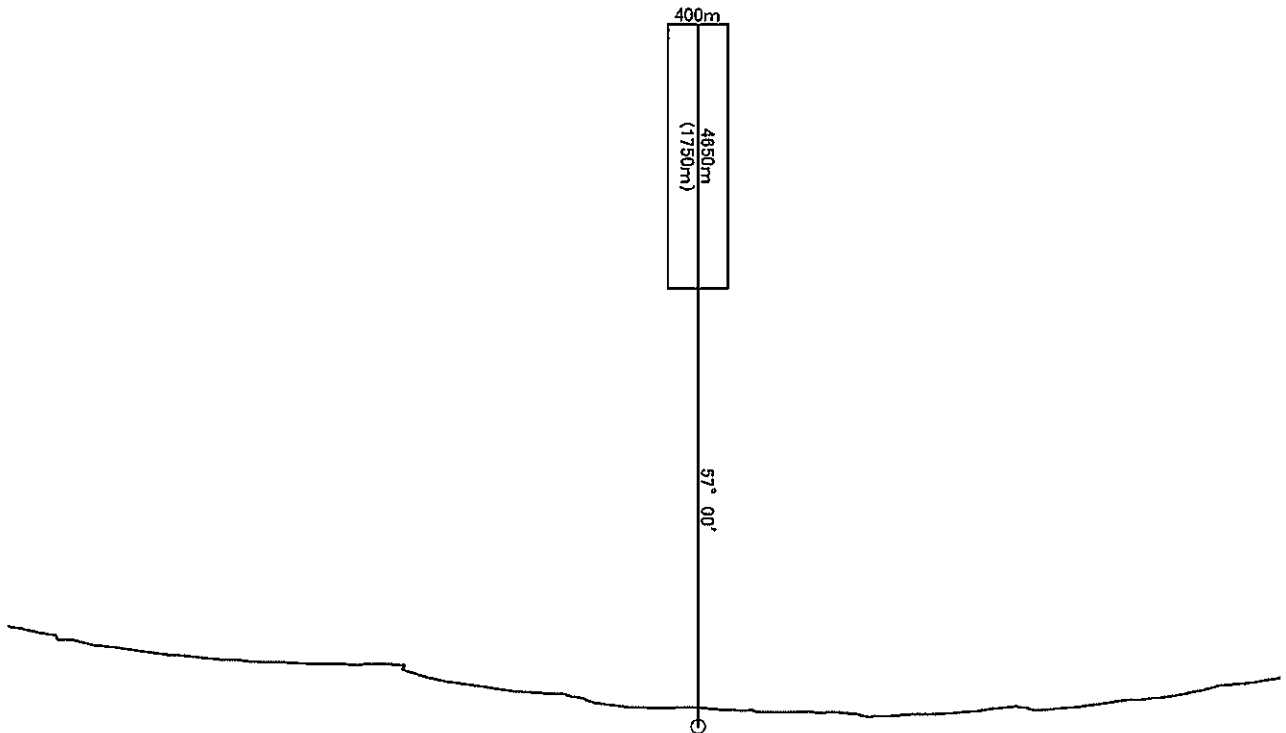
野付郡別海町地先

## 漁場の区域

漁場基点座標値(13系)

X = -69734.5110

Y = 85059.1728



# 定置漁業権免許漁場図

縮尺 : 1/ 15,000

別さけ定第42号

## 漁場の位置

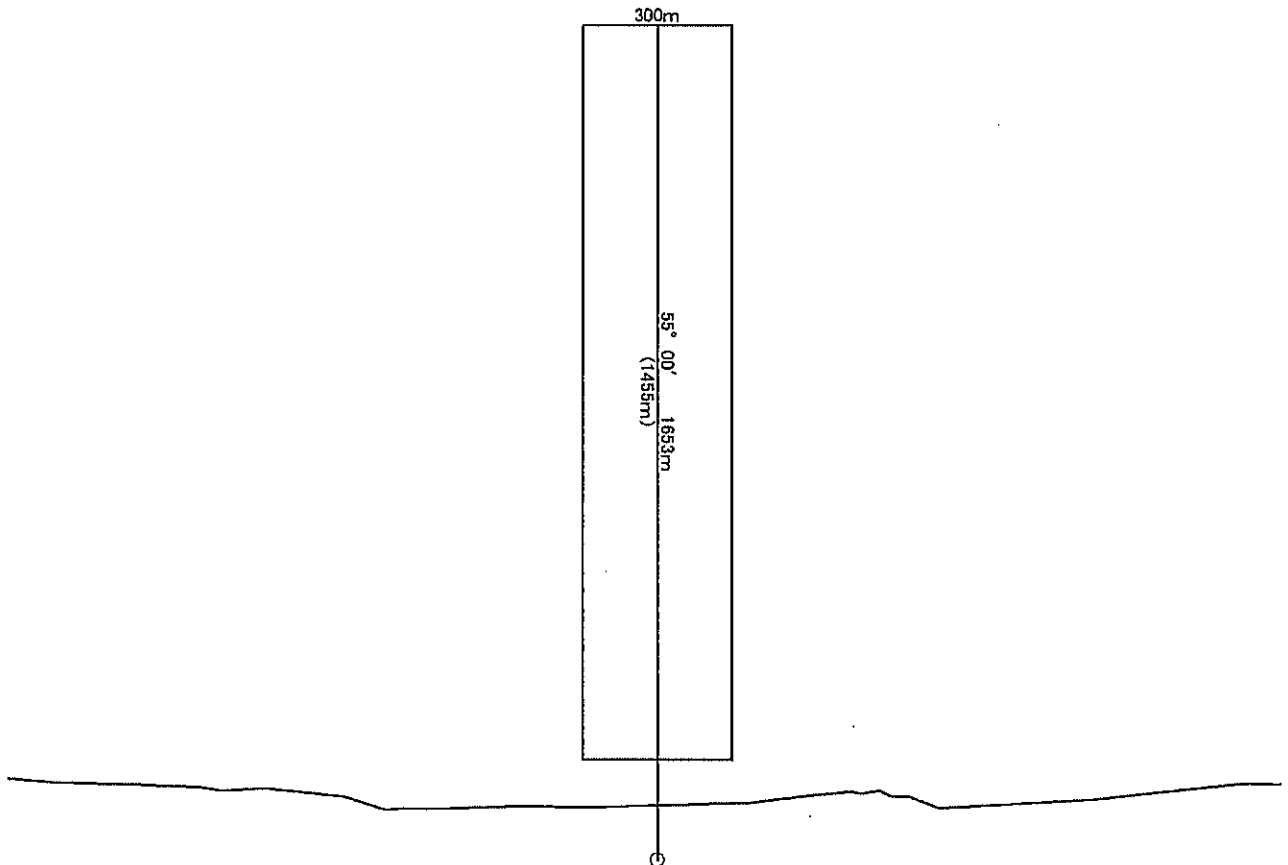
野付郡別海町地先

## 漁場の区域

漁場基点座標値(13系)

X = -71156.8634

Y = 85964.6497



# 定置漁業権免許漁場図

縮尺 : 1/ 15,000

別さけ定第43号

## 漁場の位置

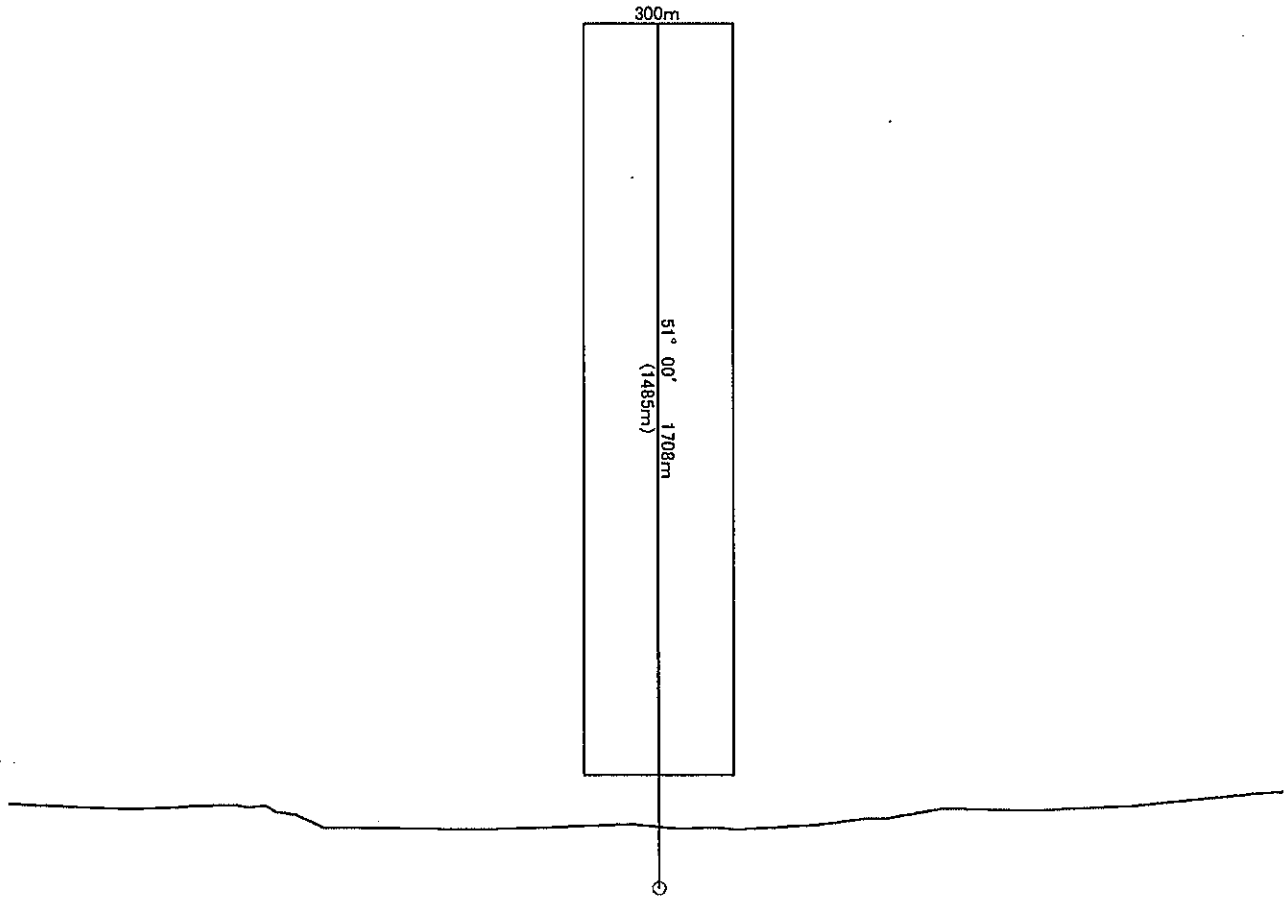
野付郡別海町地先

## 漁場の区域

漁場基点座標値(13系)

X = -72156.2515

Y = 86702.2274



# 定置漁業権免許漁場図

縮尺 : 1/ 15,000

別さけ定第44号

## 漁場の位置

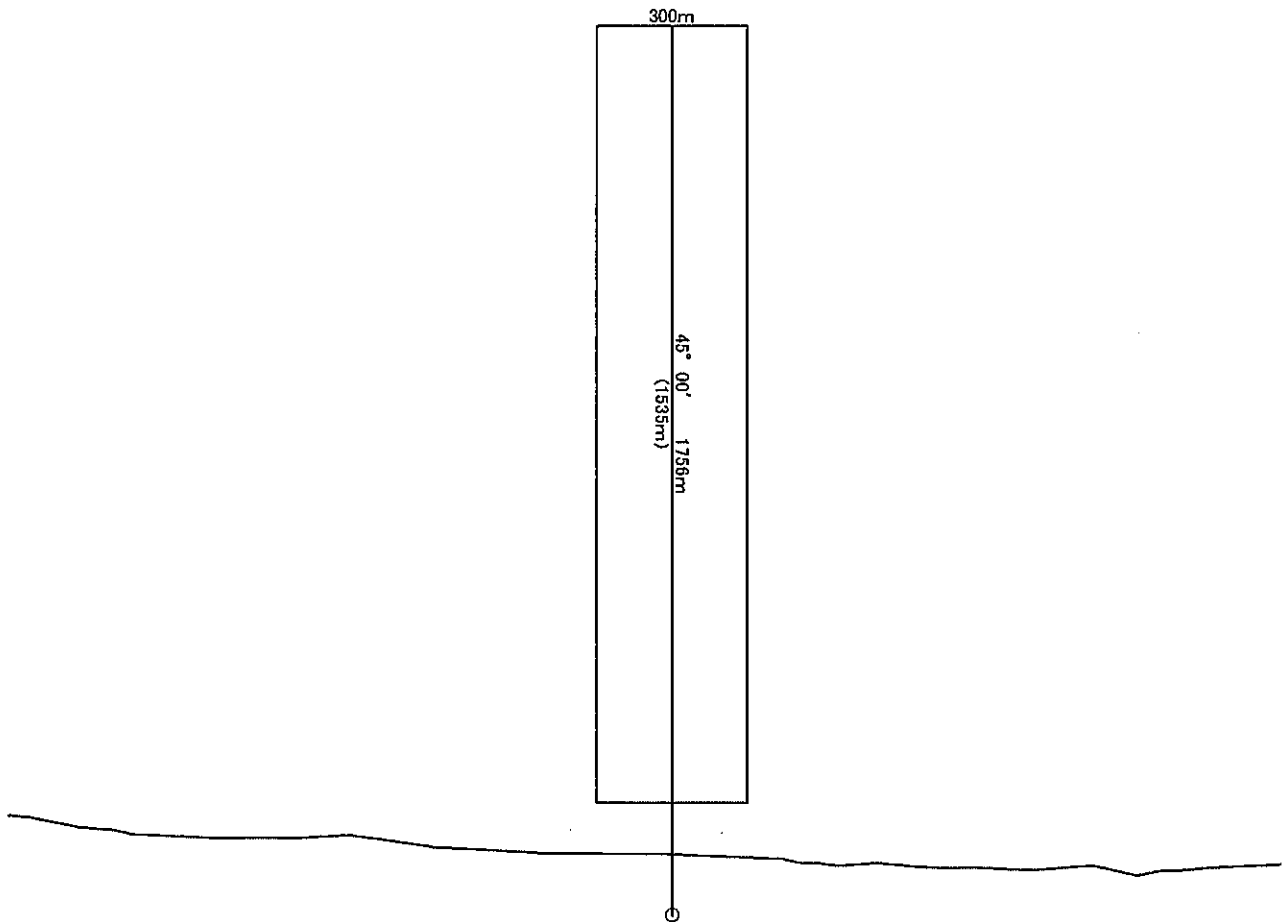
野付郡別海町地先

## 漁場の区域

漁場基点座標値(13系)

X = -73067.2918

Y = 87527.1098



# 定置漁業権免許漁場図

縮尺 : 1/ 50,000

別さけ定第45号

## 漁場の位置

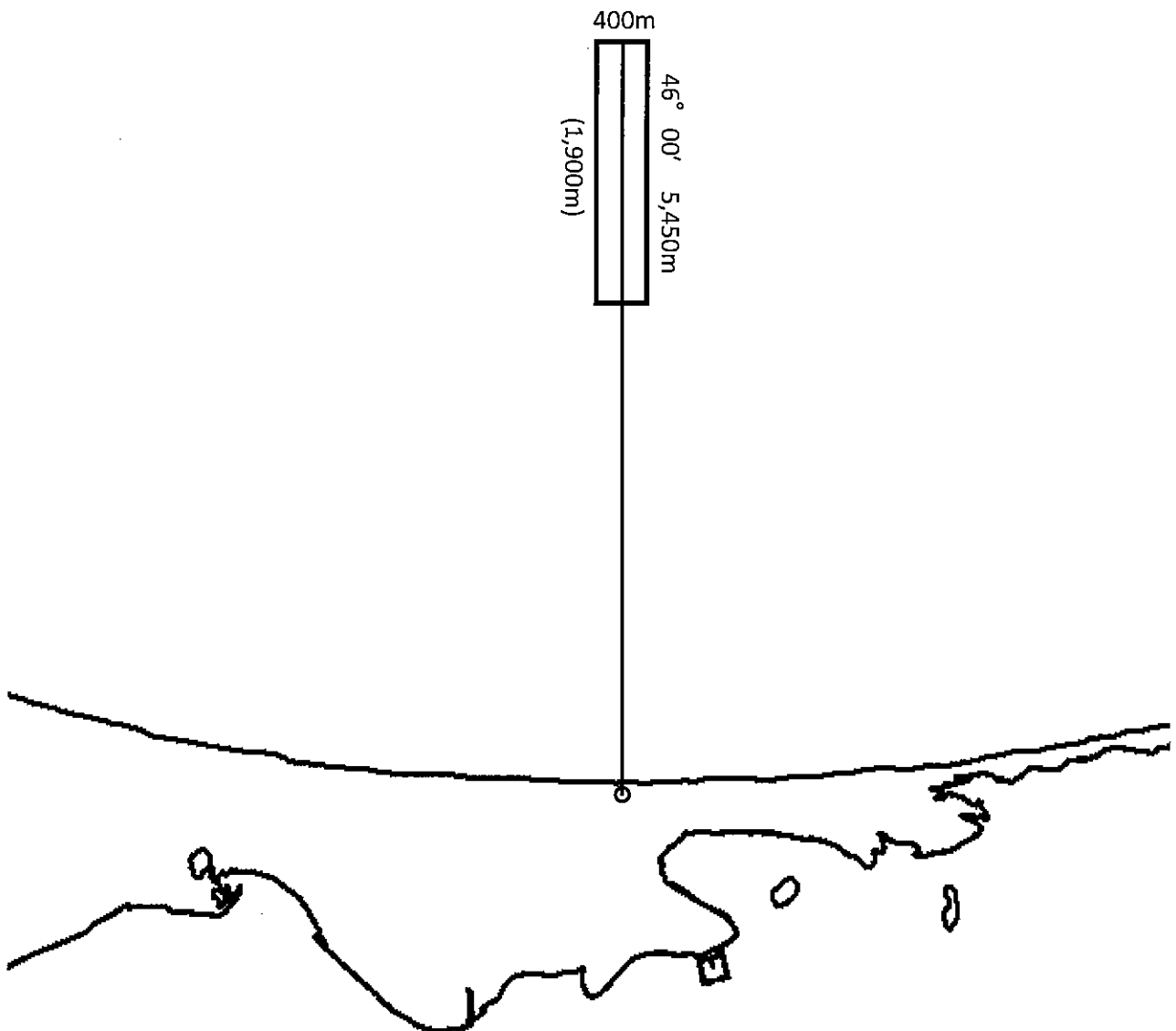
野付郡別海町地先

## 漁場の区域

漁場基点座標値(13系)

X = -73526.6436

Y = 88025.1356



# 定置漁業権免許漁場図

縮尺 : 1/ 15,000

別さけ定第46号

## 漁場の位置

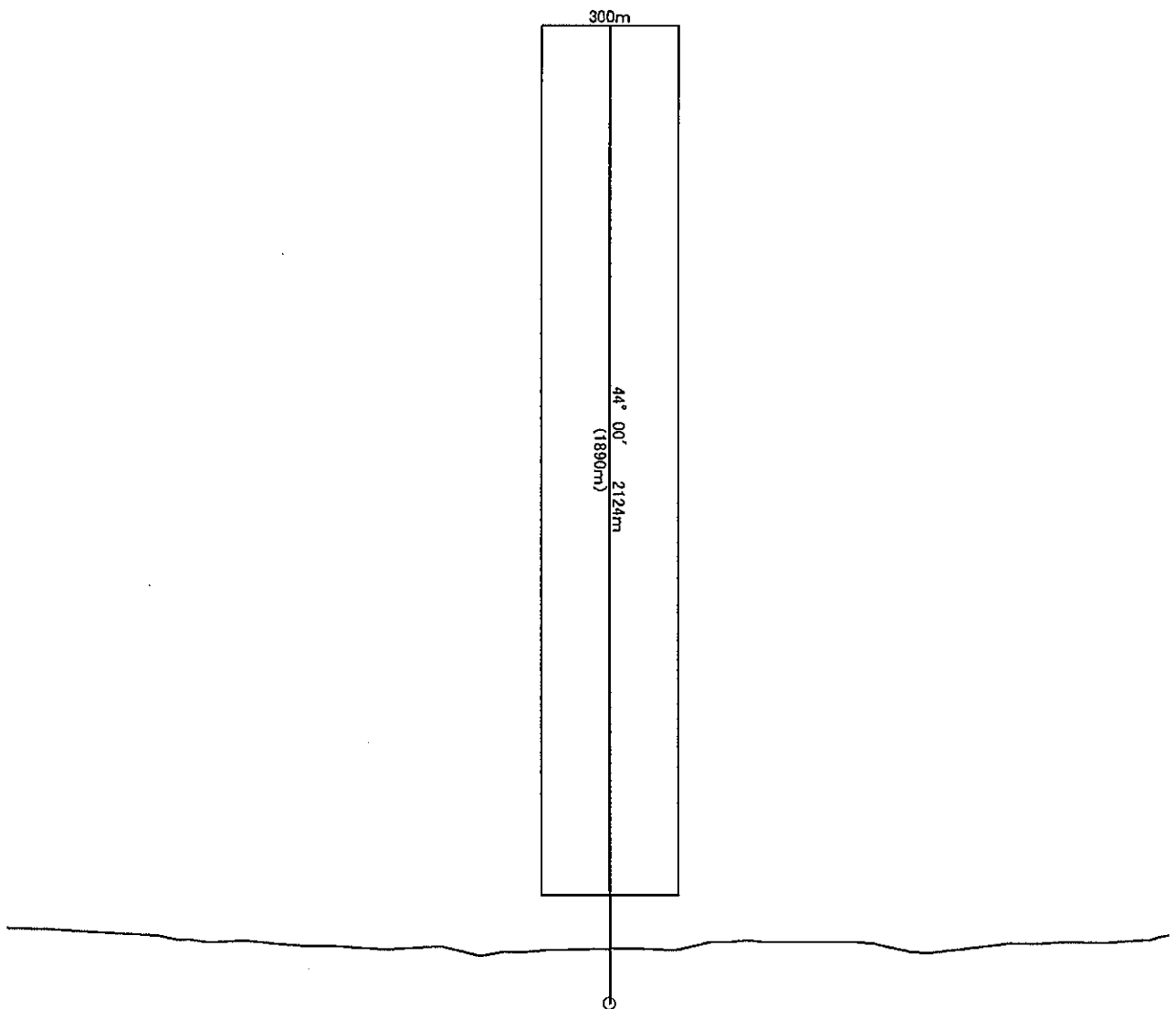
野付郡別海町地先

## 漁場の区域

漁場基点座標値(13系)

X = -73935.2924

Y = 88369.6146



# 定置漁業権免許漁場図

縮尺 : 1/ 15,000

別さけ定第47号

## 漁場の位置

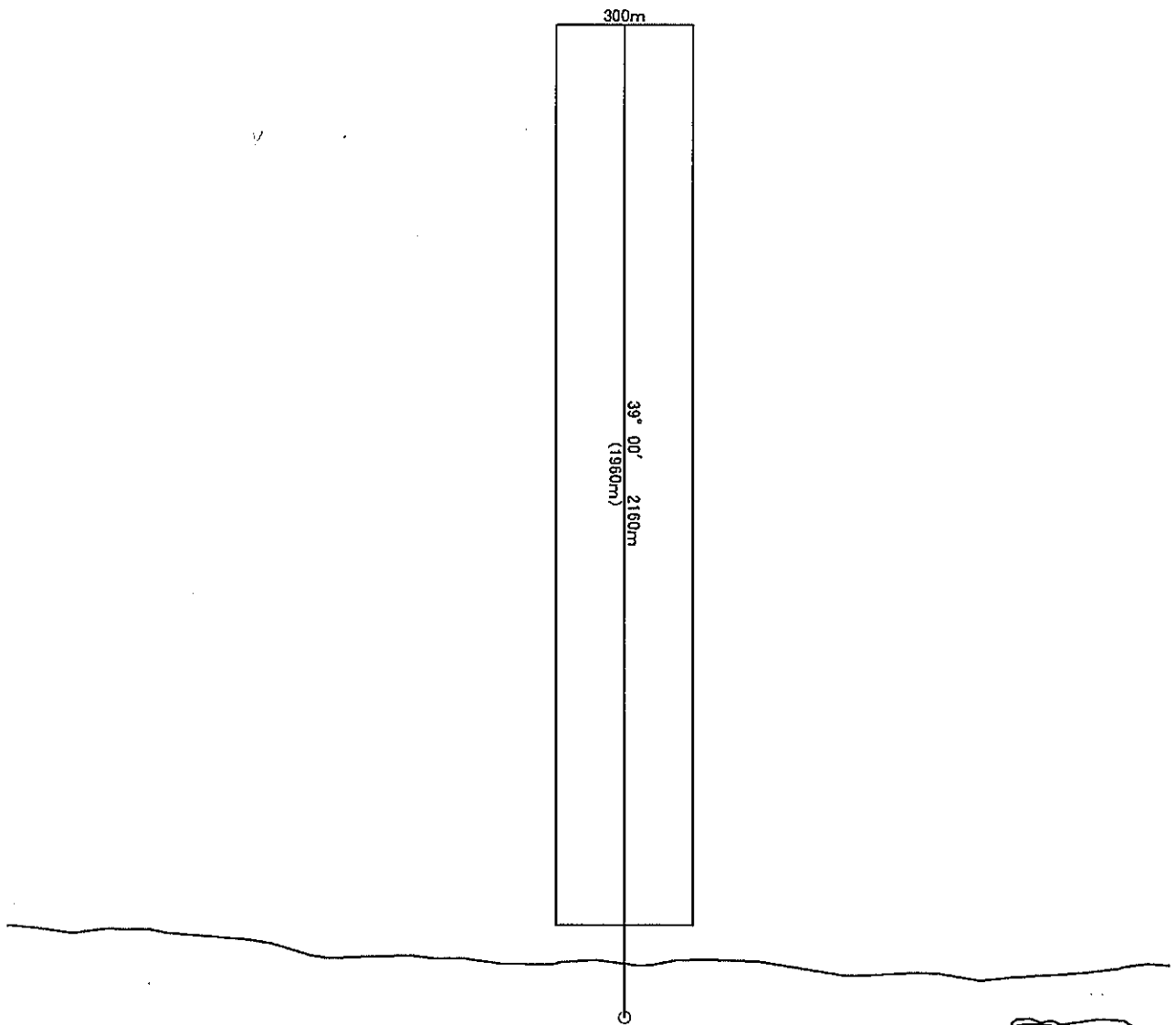
野付郡別海町地先

## 漁場の区域

漁場基点座標値(13系)

X = -74849.2131

Y = 89370.8362



# 定置漁業権免許漁場図

縮尺 : 1/ 15,000

別さけ定第48号

## 漁場の位置

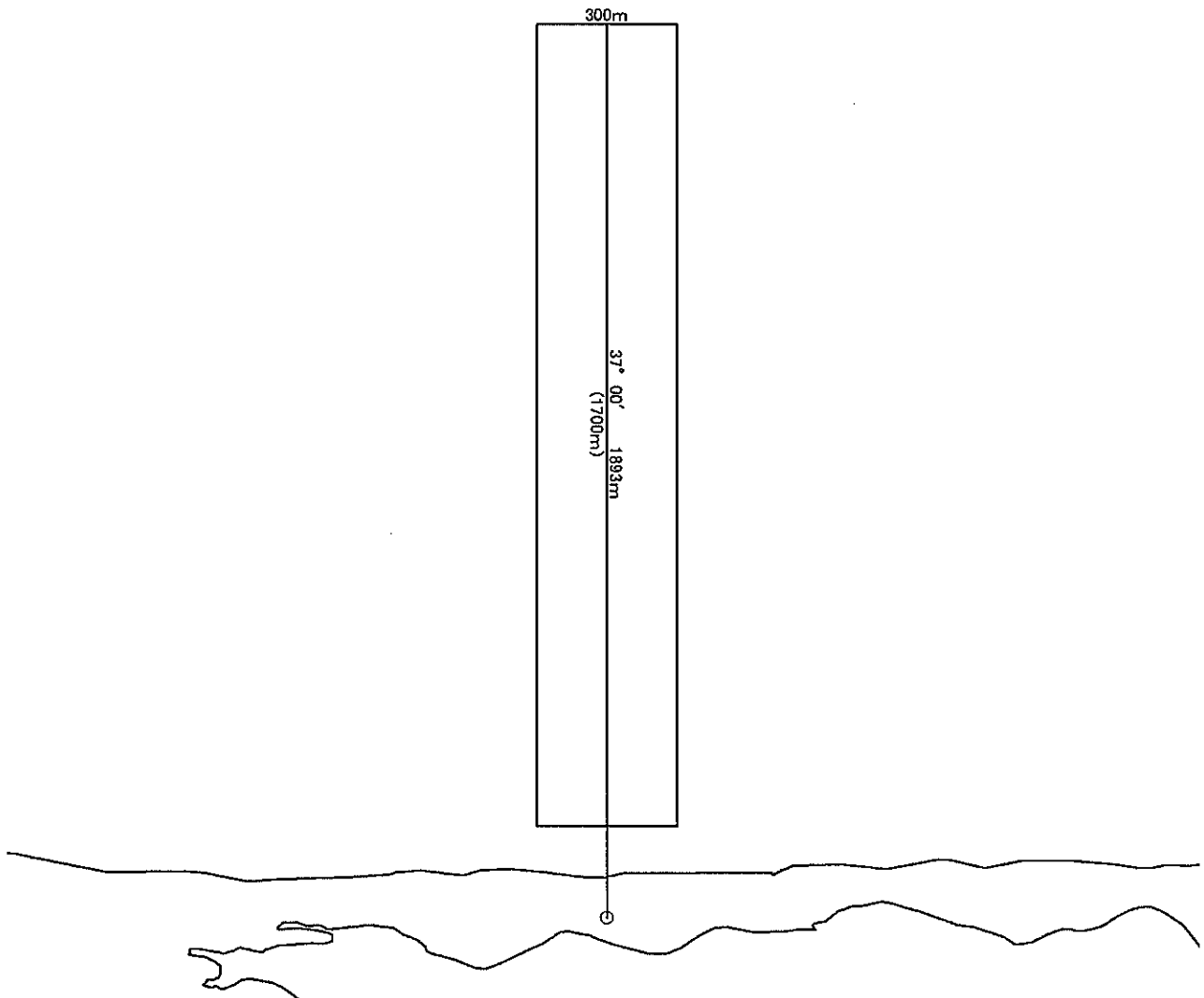
野付郡別海町地先

## 漁場の区域

漁場基点座標値(13系)

X = -75800.0254

Y = 90594.756



# 定置漁業権免許漁場図

縮尺 : 1/ 10,000

## 風さけ定第1号

### 漁場の位置

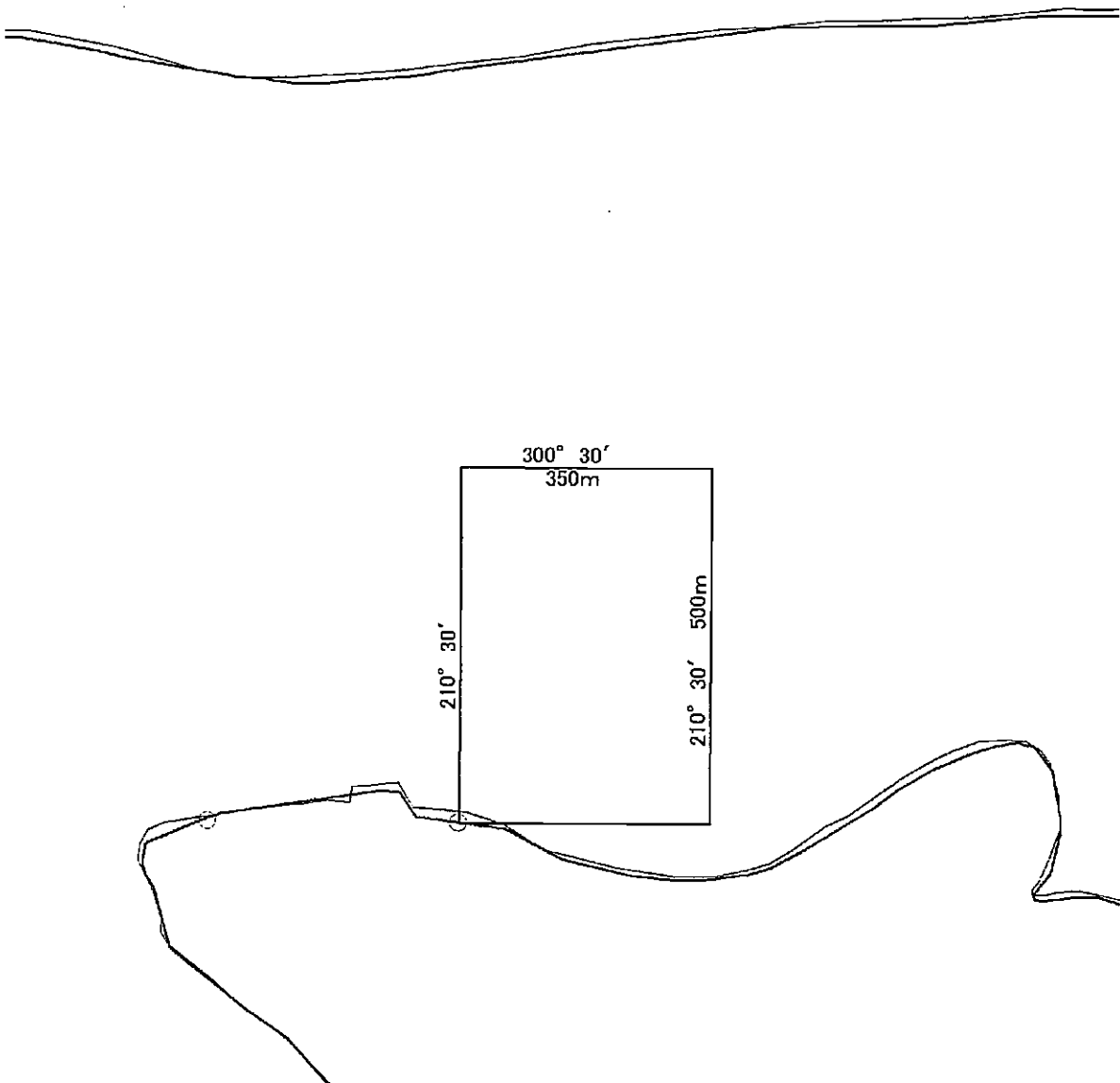
野付郡別海町地先及び根室市地先

### 漁場の区域

漁場基点座標値(13系)

X = -74766.9858

Y = 87596.6991



# 定置漁業権免許漁場図

縮尺 : 1/ 10,000

## 風さけ定第2号

### 漁場の位置

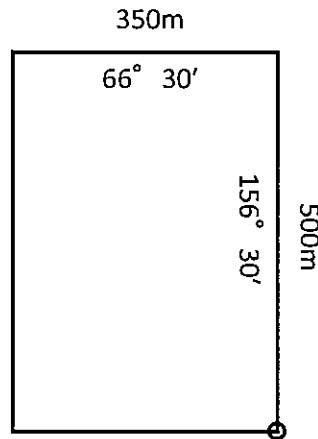
野付郡別海町地先及び根室市地先

### 漁場の区域

漁場基点座標値(13系)

X = -73485.3034

Y = 81966.2890



# 定置漁業権免許漁場図

縮尺 : 1/ 10,000

## 風さけ定第3号

### 漁場の位置

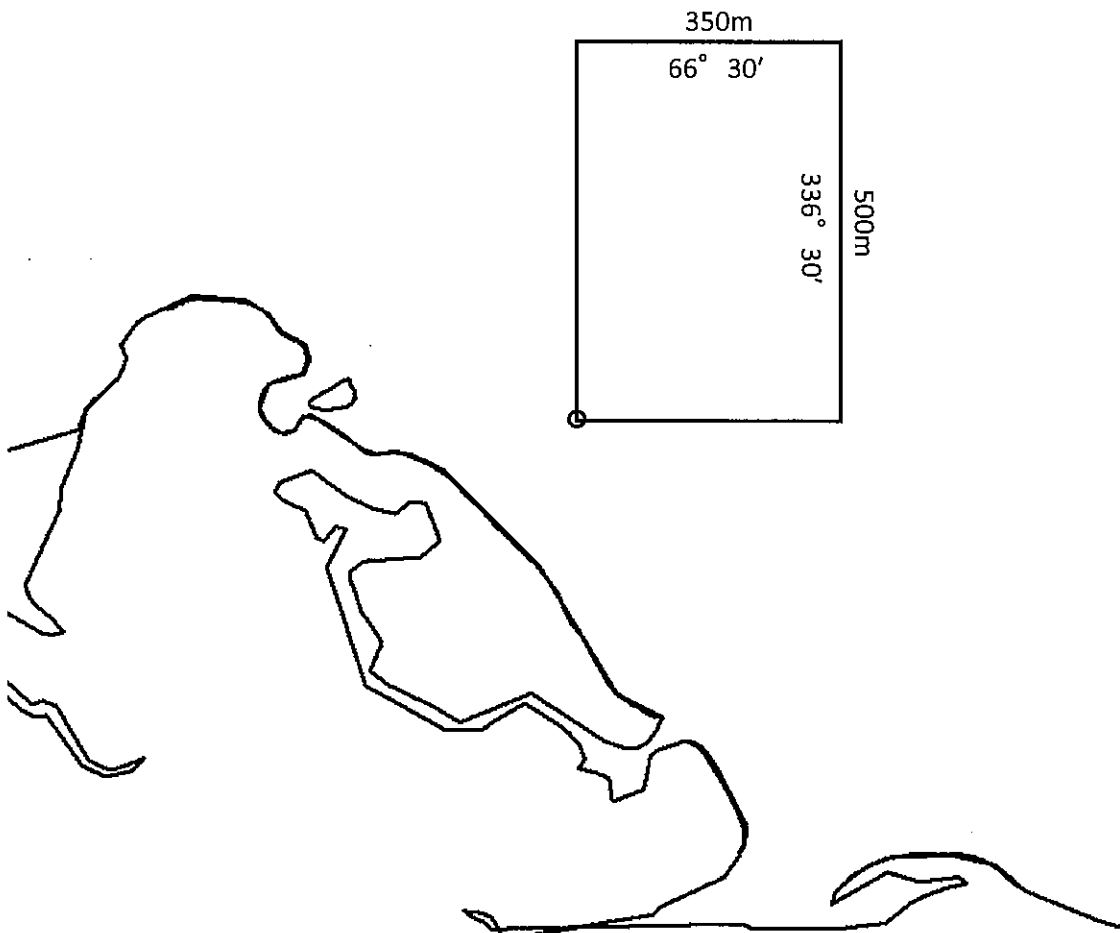
野付郡別海町地先及び根室市地先

### 漁場の区域

漁場基点座標値(13系)

X = -74414.3479

Y = 82374.9791



# 定置漁業権免許漁場図

縮尺 : 1/10,000

## 風さけ定第4号

### 漁場の位置

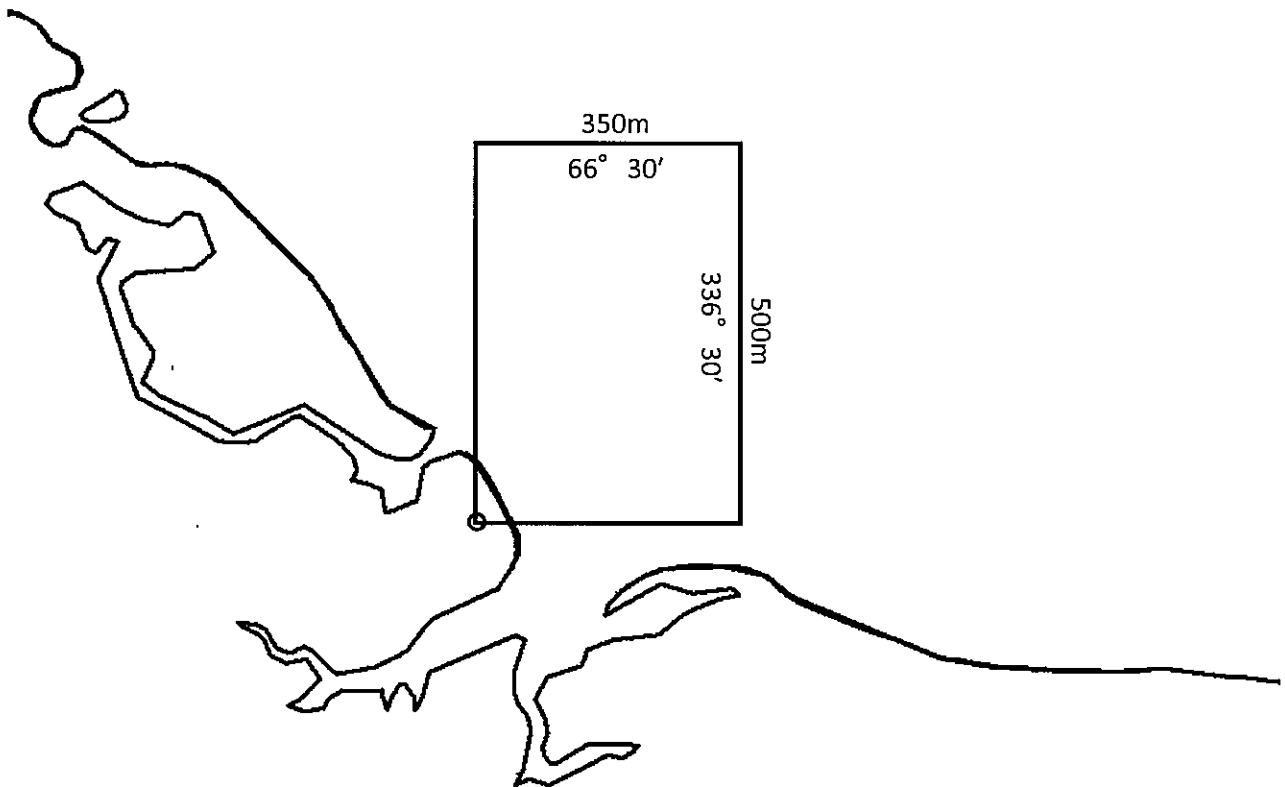
野付郡別海町地先及び根室市地先

### 漁場の区域

漁場基点座標値(13系)

X = -74820.5992

Y = 82732.2270



# 定置漁業権免許漁場図

縮尺 : 1/ 10,000

## 風さけ定第5号

### 漁場の位置

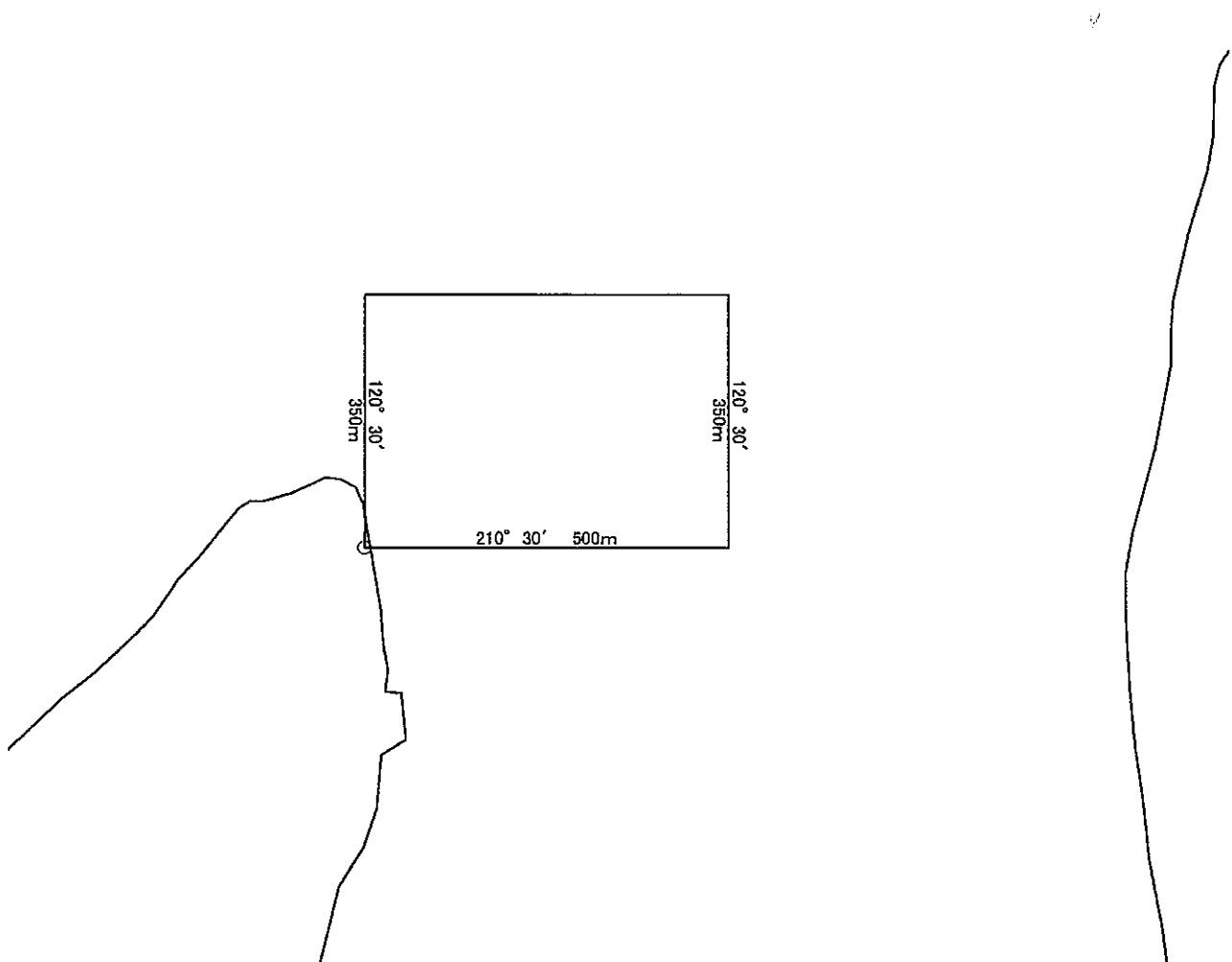
野付郡別海町地先及び根室市地先

### 漁場の区域

漁場基点座標値(13系)

X = -74944.6237

Y = 87898.2616



# 定置漁業権免許漁場図

縮尺 : 1/ 10,000

## 温さけ定第1号

### 漁場の位置

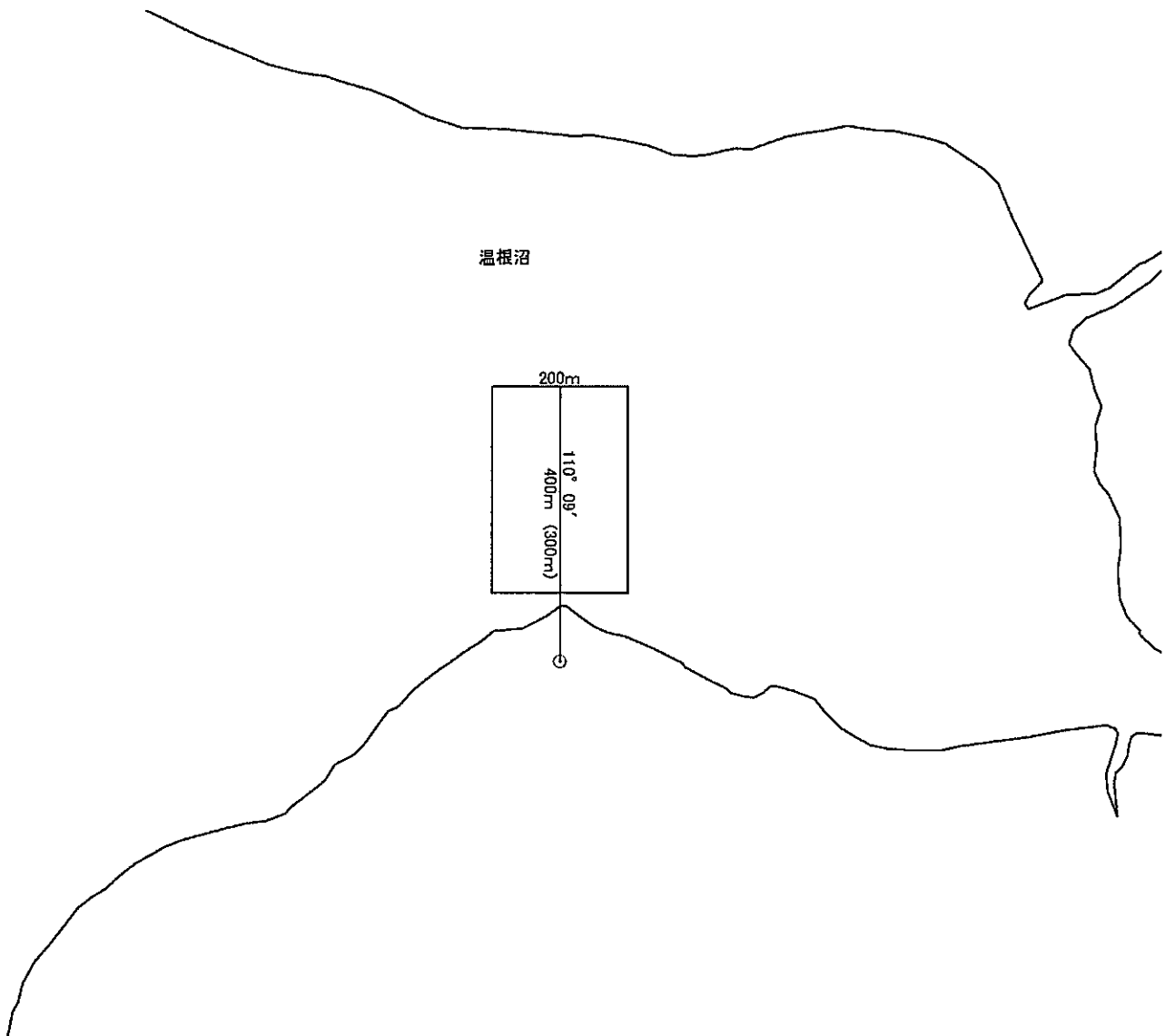
根室市地先

### 漁場の区域

漁場基点座標値(13系)

X = -83875.9864

Y = 102698.241



# 定置漁業権免許漁場図

縮尺 : 1/ 10,000

## 温さけ定第2号

### 漁場の位置

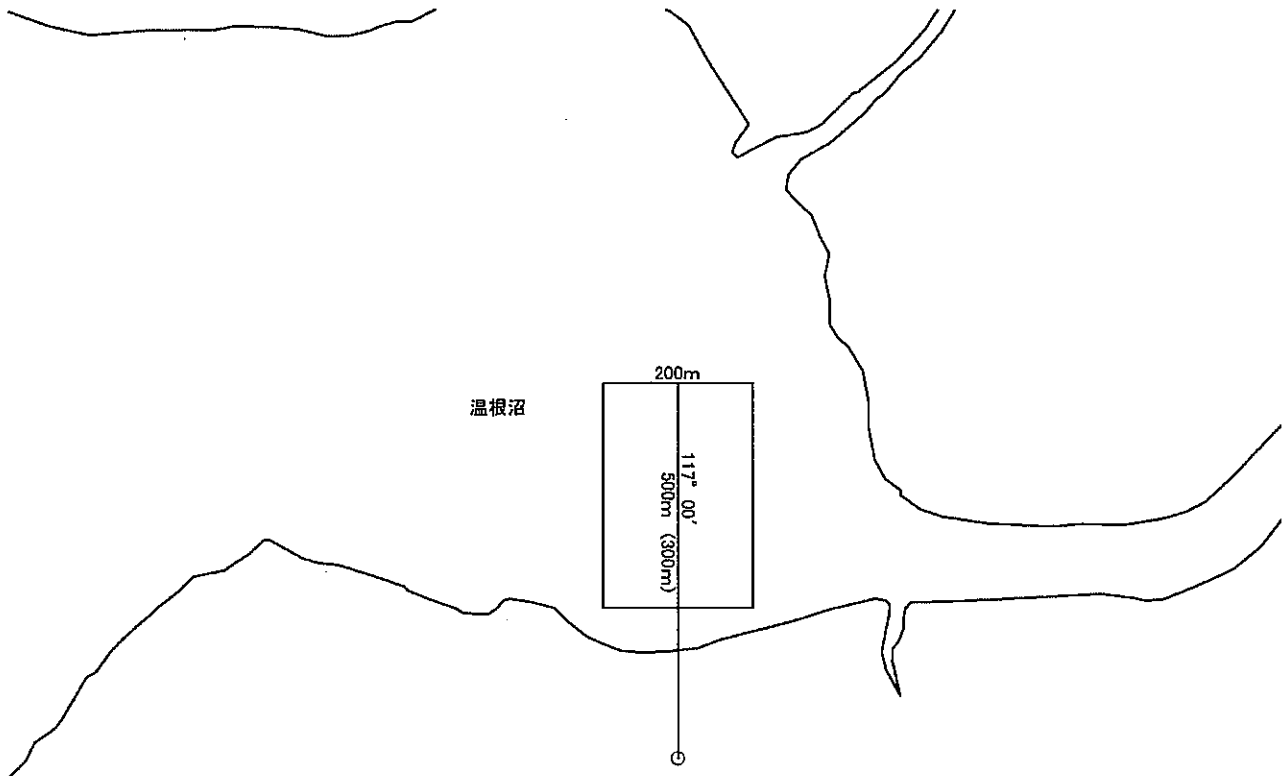
根室市地先

### 漁場の区域

漁場基点座標値(13系)

X = -84264.6249

Y = 102265.6759



# 定置漁業権免許漁場図

縮尺 : 1/ 50,000

## 根さげ定第1号

### 漁場の位置

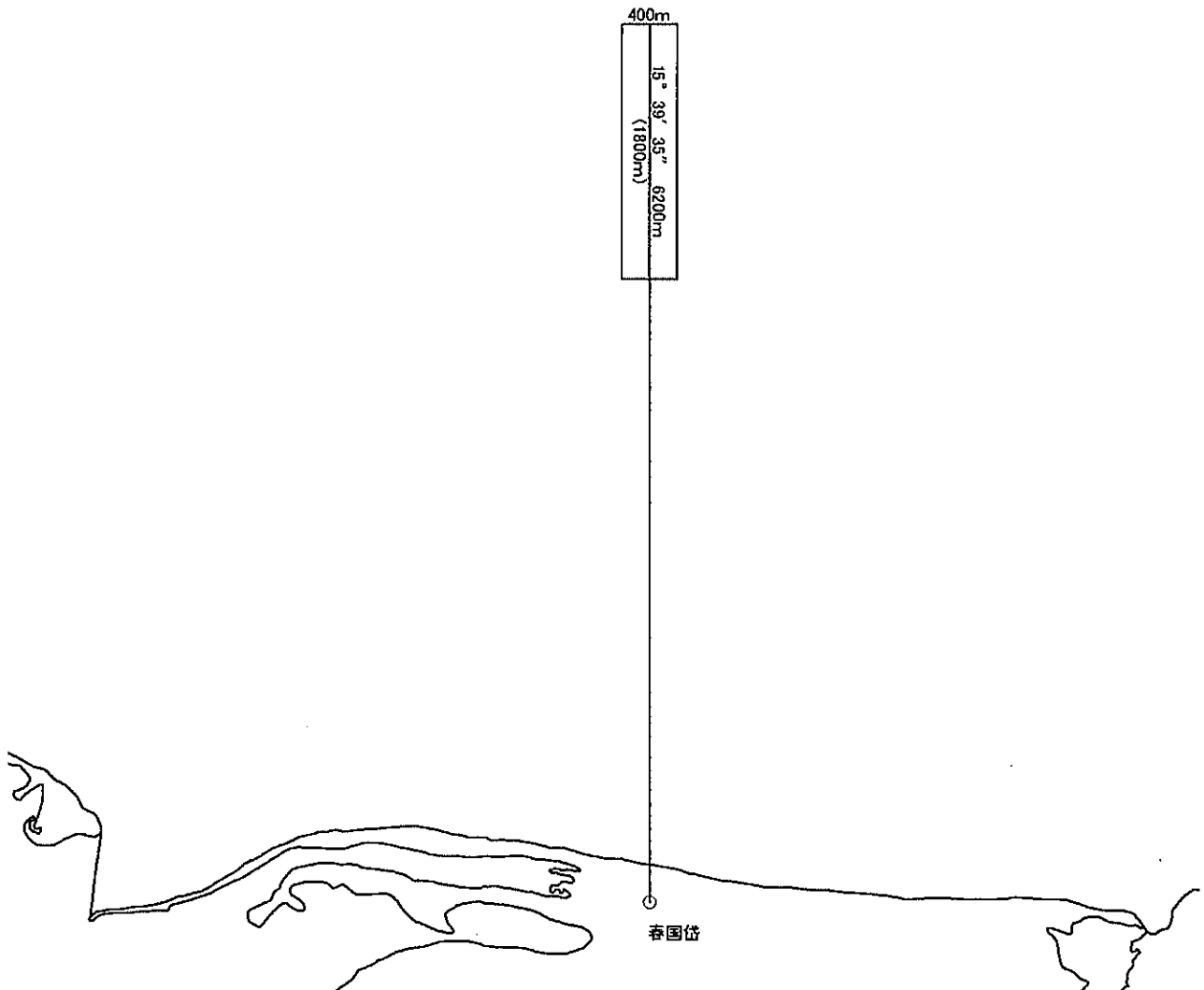
根室市地先

### 漁場の区域

漁場基点座標値(13系)

X = -79026.7683

Y = 95921.1889



# 定置漁業権免許漁場図

縮尺 : 1/ 20,000

## 根さげ定第2号

### 漁場の位置

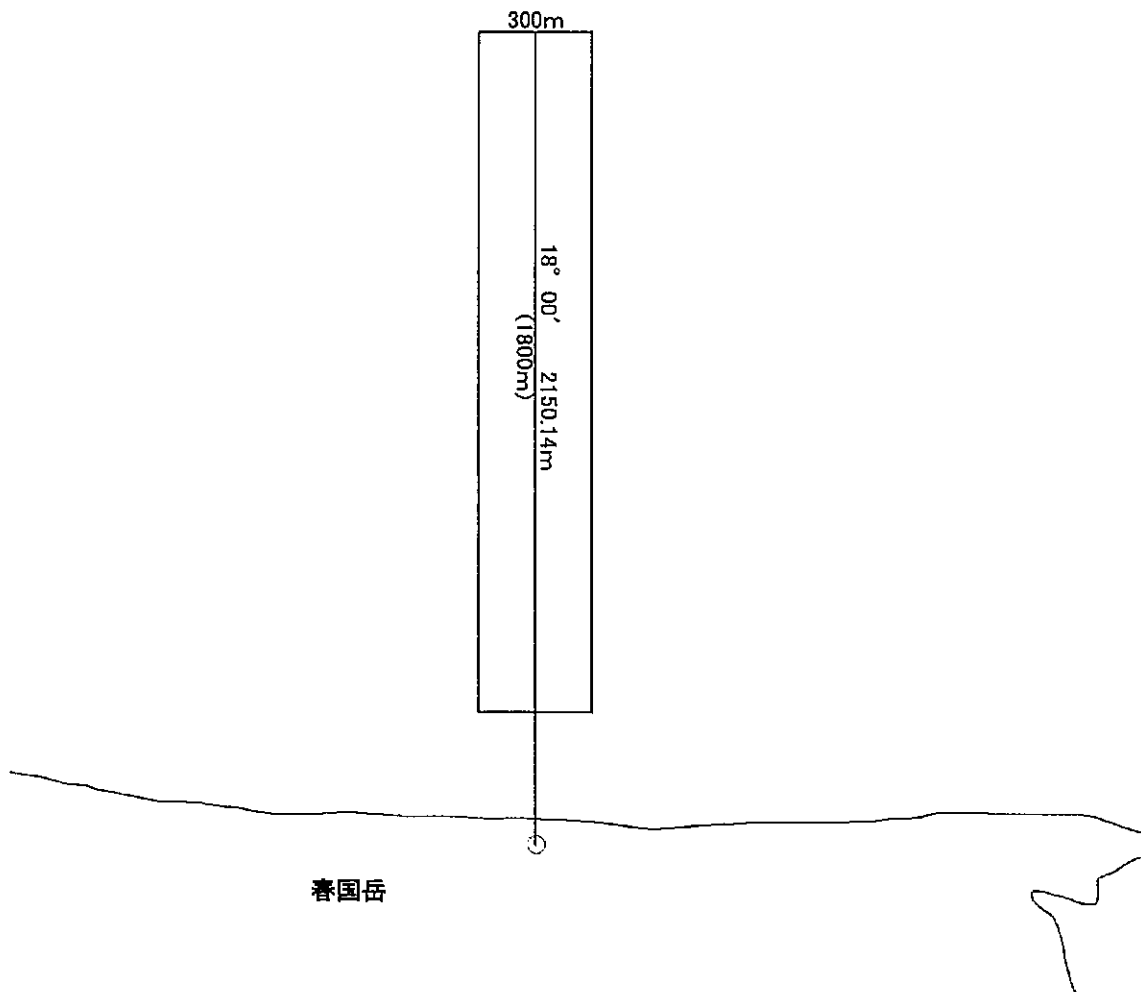
根室市地先

### 漁場の区域

漁場基点座標値(13系)

X = -79440.8716

Y = 97380.91



# 定置漁業権免許漁場図

縮尺 : 1/ 25,000

## 根さけ定第3号

### 漁場の位置

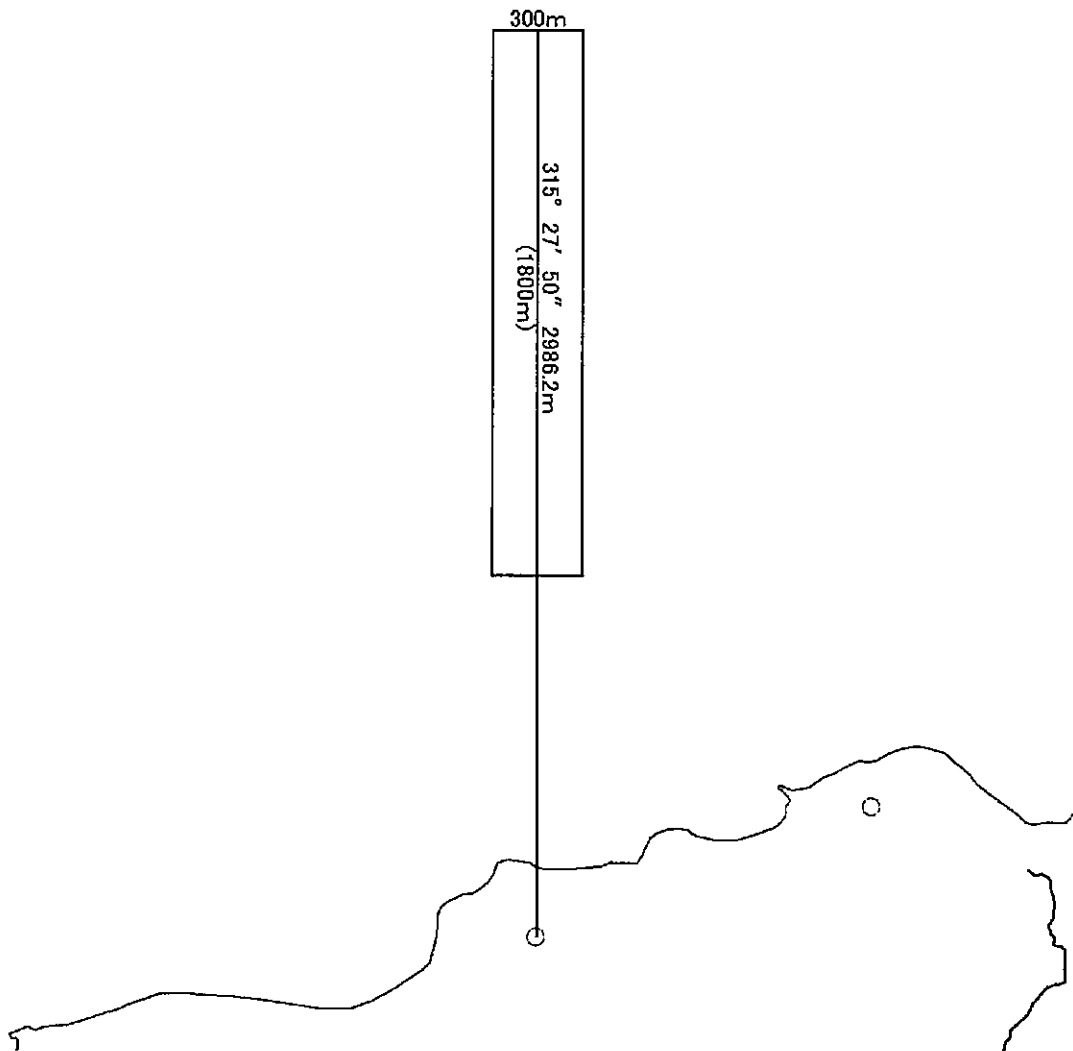
根室市地先

### 漁場の区域

漁場基点座標値(13系)

X = -78739.8318

Y = 102101.2444



# 定置漁業権免許漁場図

縮尺 : 1/ 50,000

## 根さけ定第4号

### 漁場の位置

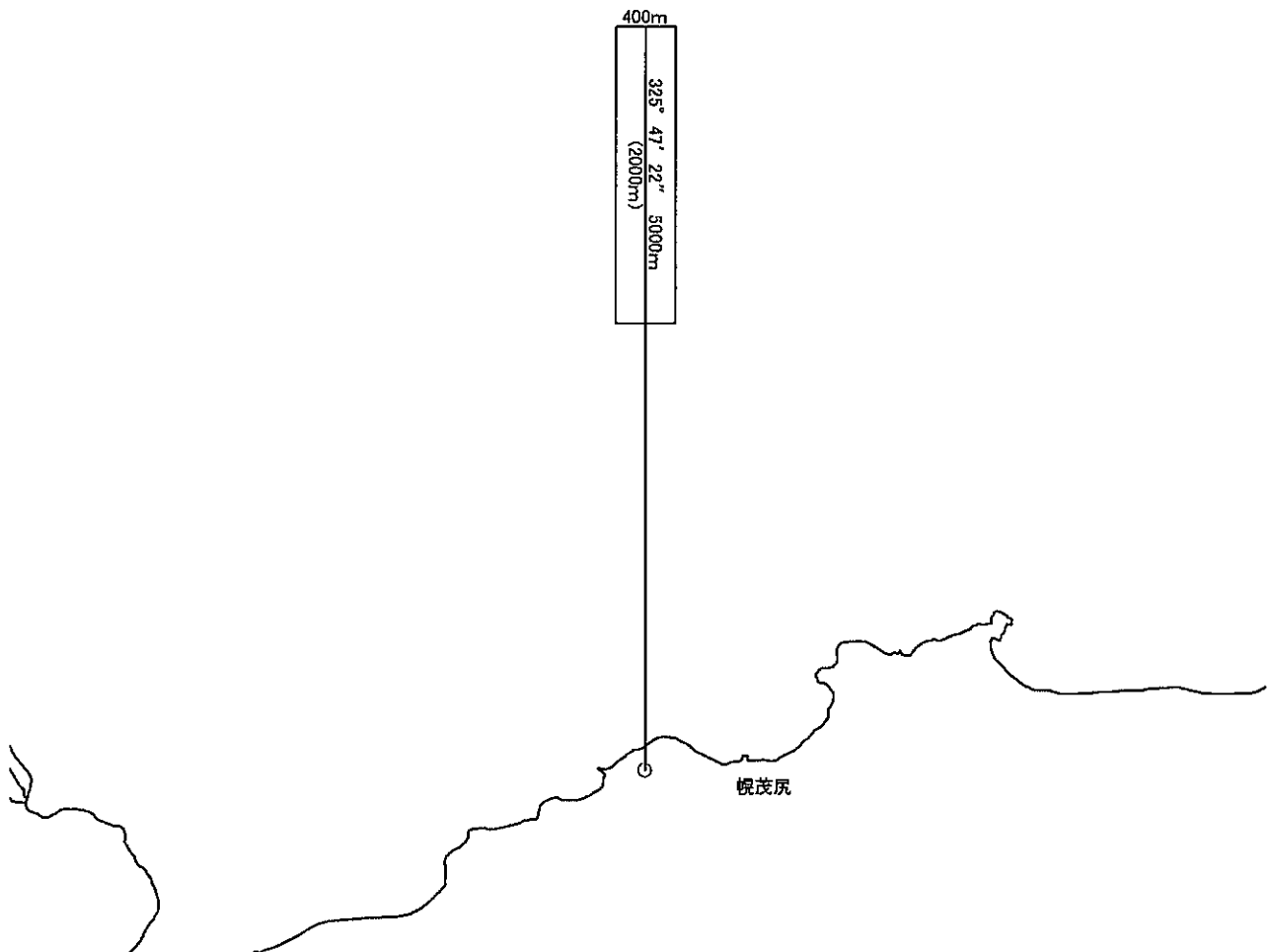
根室市地先

### 漁場の区域

漁場基点座標値(13系)

X = -77654.2454

Y = 102593.5550



# 定置漁業権免許漁場図

縮尺 : 1/ 15,000

## 根さげ定第5号

### 漁場の位置

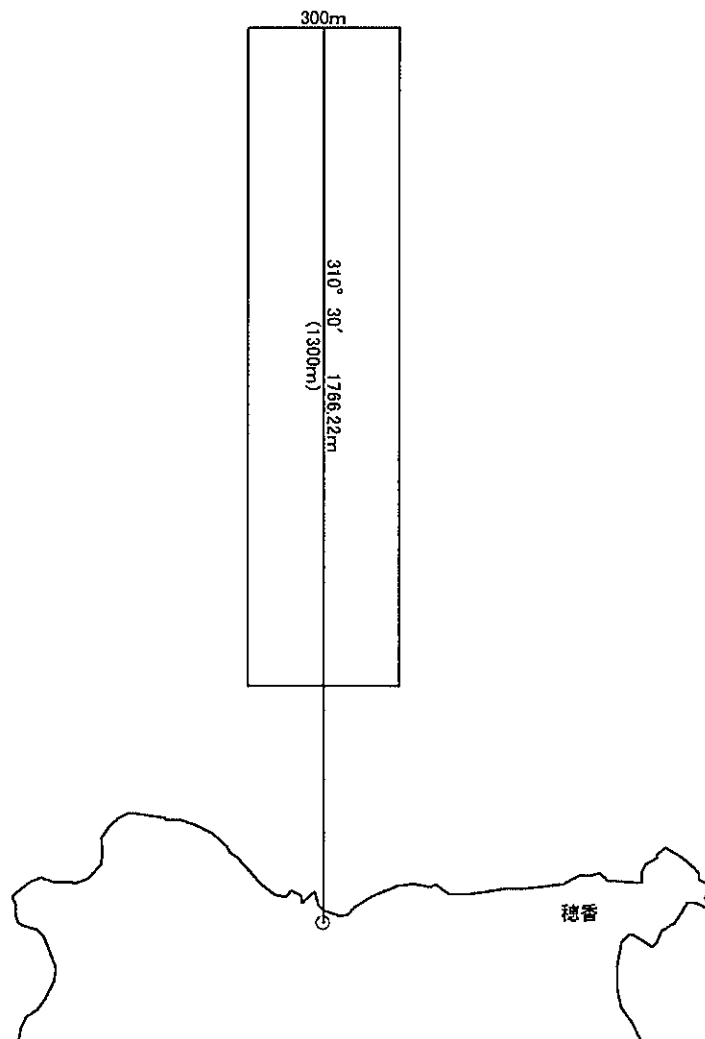
根室市地先

### 漁場の区域

漁場基点座標値(13系)

X = -76046.5529

Y = 103624.4003



# 定置漁業権免許漁場図

縮尺 : 1/ 25,000

## 根さけ定第6号

### 漁場の位置

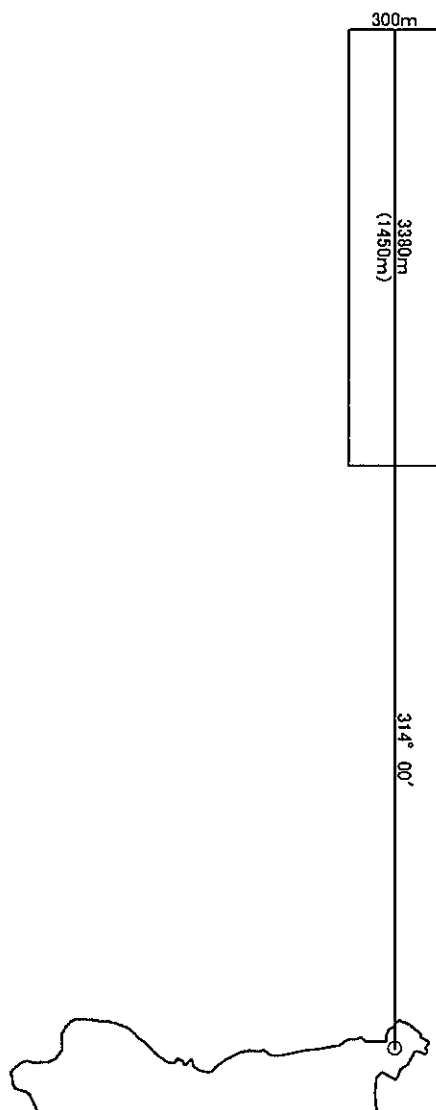
根室市地先

### 漁場の区域

漁場基点座標値(13系)

X = -75513.1882

Y = 104008.5949



# 定置漁業権免許漁場図

縮尺 : 1/ 25,000

## 根さげ定第7号

### 漁場の位置

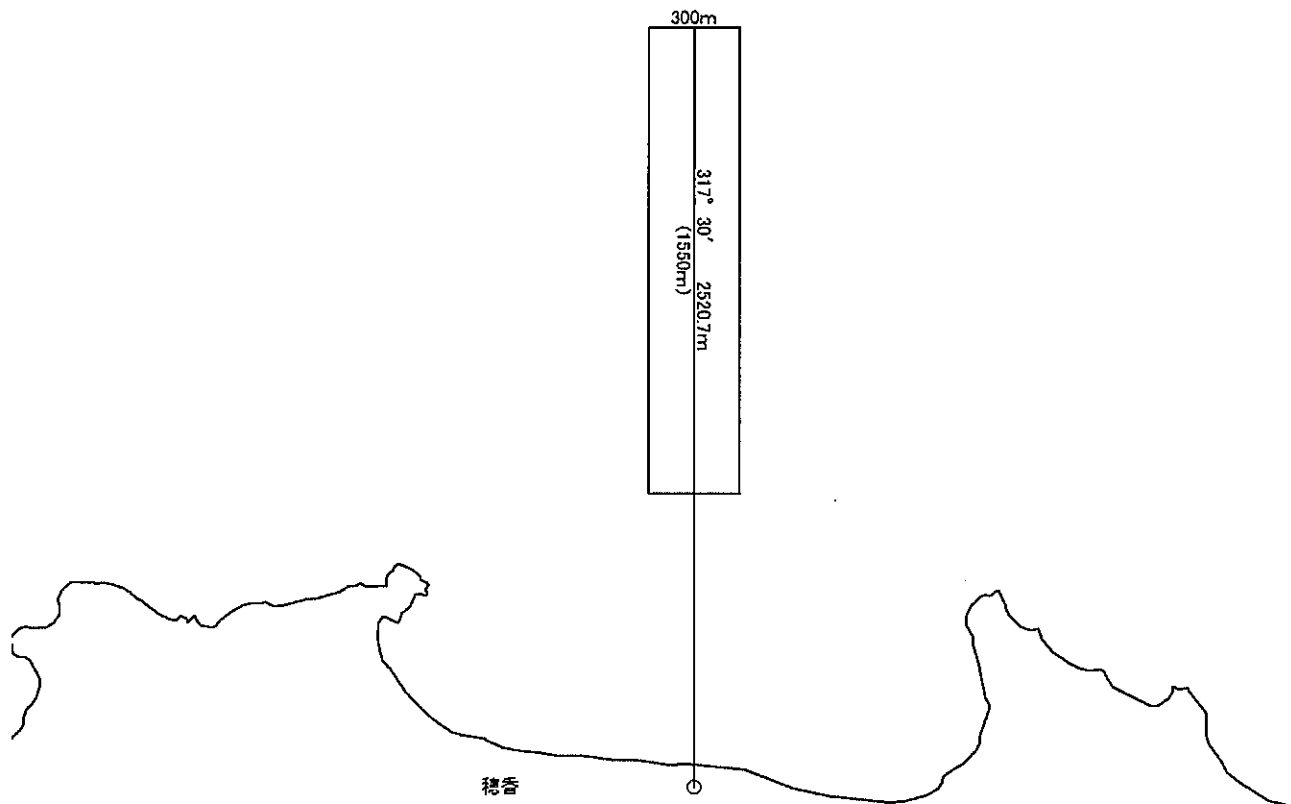
根室市地先

### 漁場の区域

漁場基点座標値(13系)

X = -75321.7558

Y = 105169.7745



# 定置漁業権免許漁場図

縮尺 : 1/ 25,000

## 根さけ定第8号

### 漁場の位置

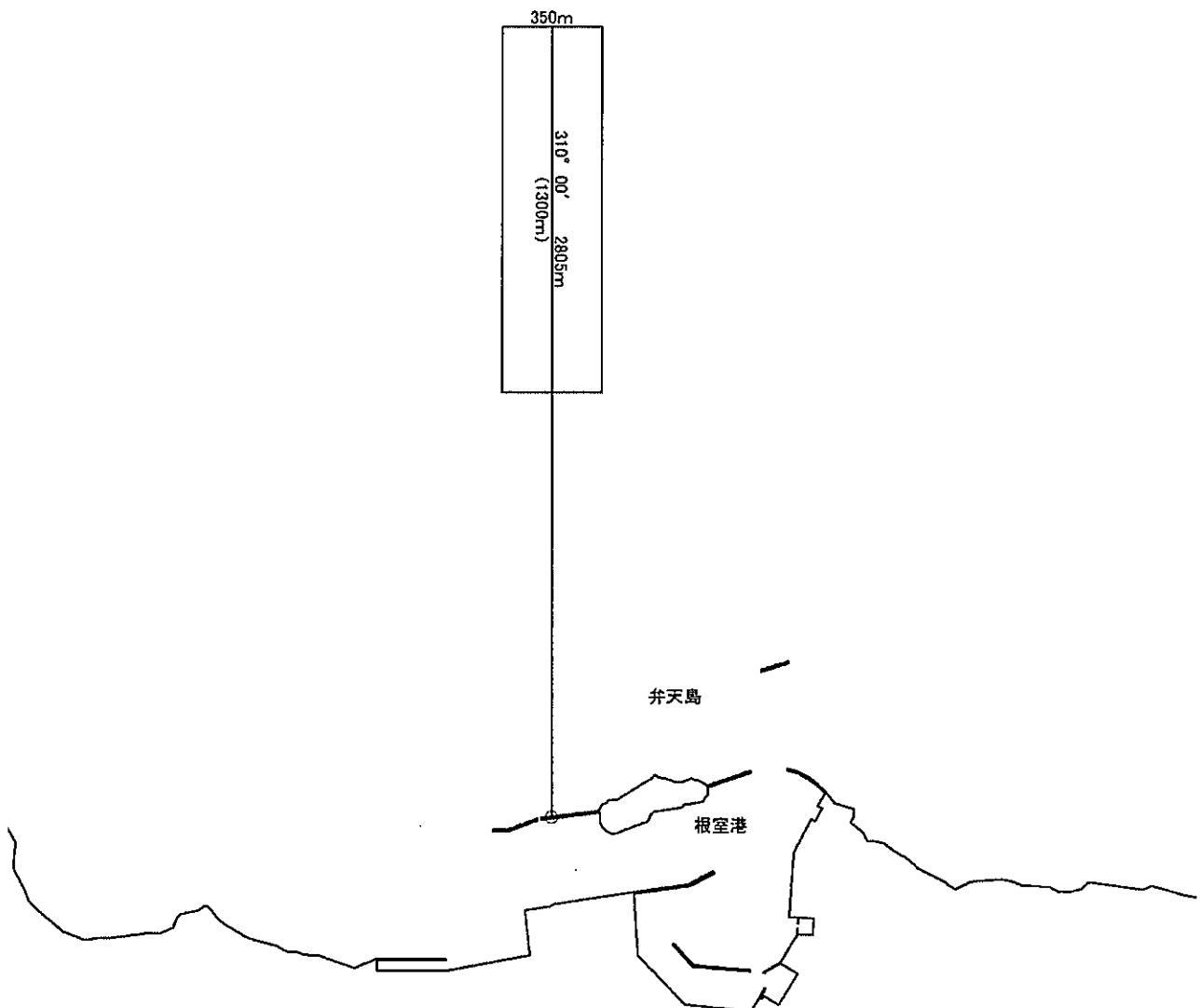
根室市地先

### 漁場の区域

漁場基点座標値(13系)

X = -72495.7268

Y = 107388.2211



# 定置漁業権免許漁場図

縮尺 : 1/ 15,000

## 根さげ定第9号

### 漁場の位置

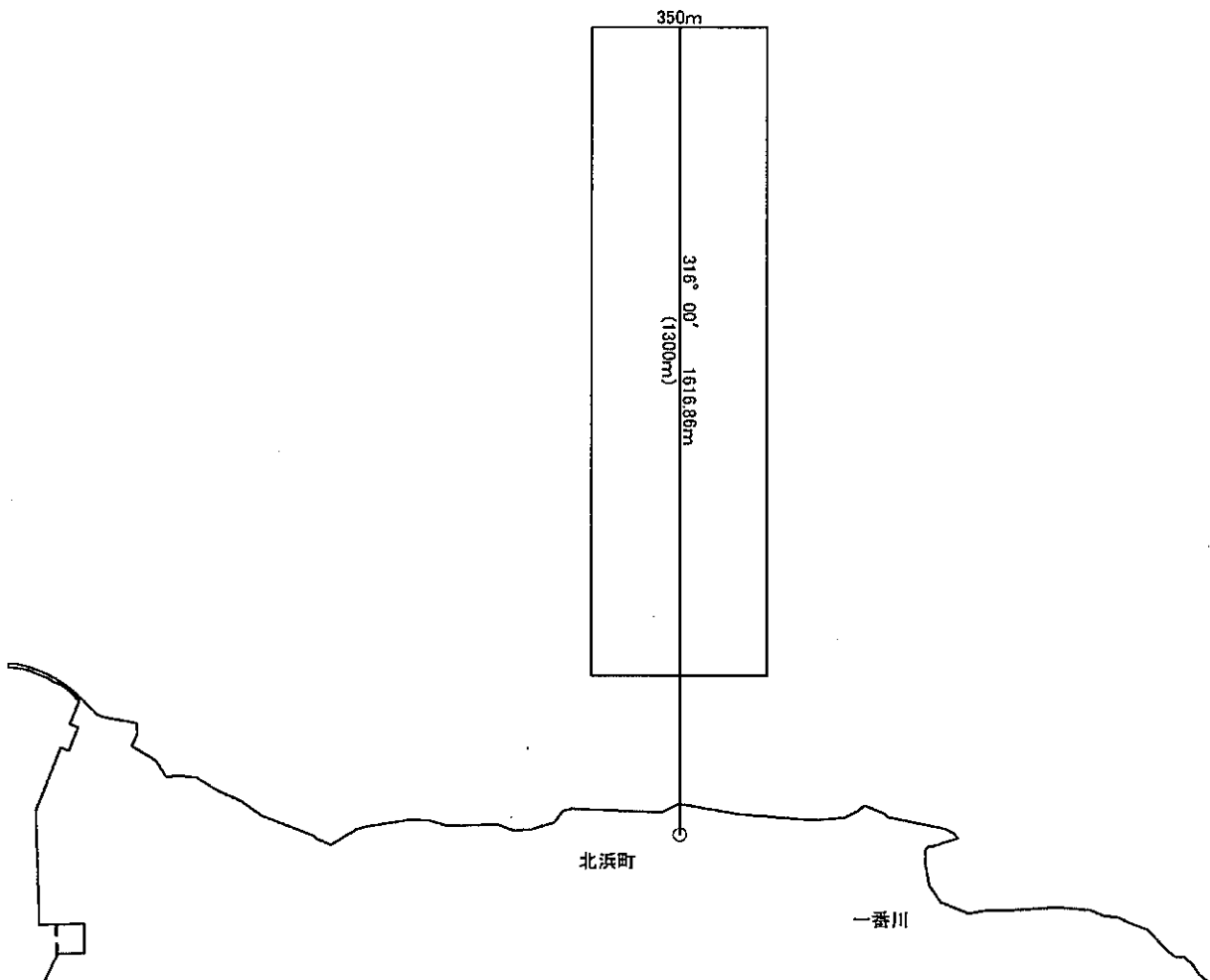
根室市地先

### 漁場の区域

漁場基点座標値(13系)

X = -71071.5848

Y = 108983.1761



# 定置漁業権免許漁場図

縮尺 : 1/ 20,000

## 根さげ定第10号

### 漁場の位置

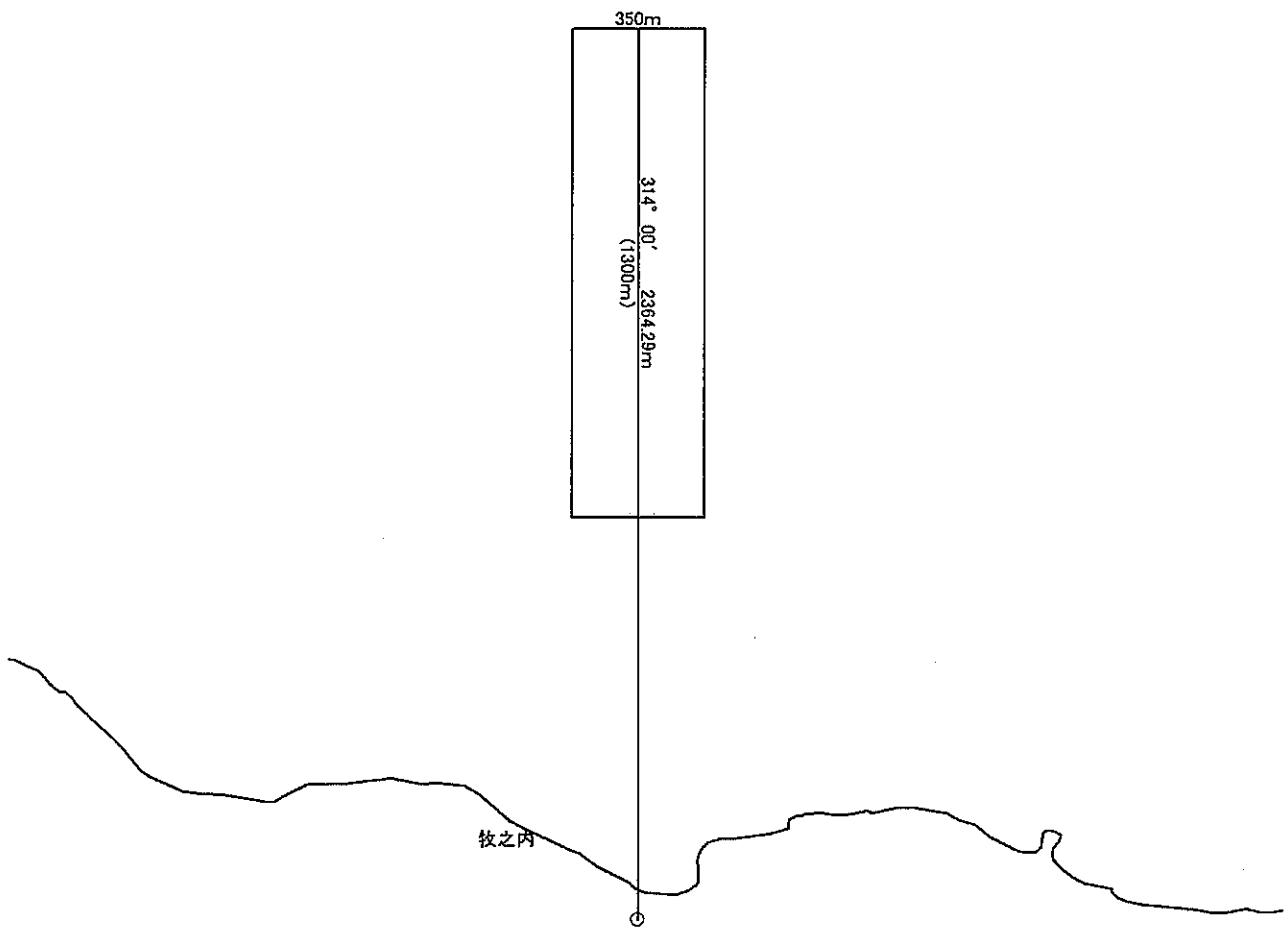
根室市地先

### 漁場の区域

漁場基点座標値(13系)

X = -69885.2748

Y = 111350.9616



# 定置漁業権免許漁場図

縮尺 : 1/ 15,000

根さげ定第11号

漁場の位置

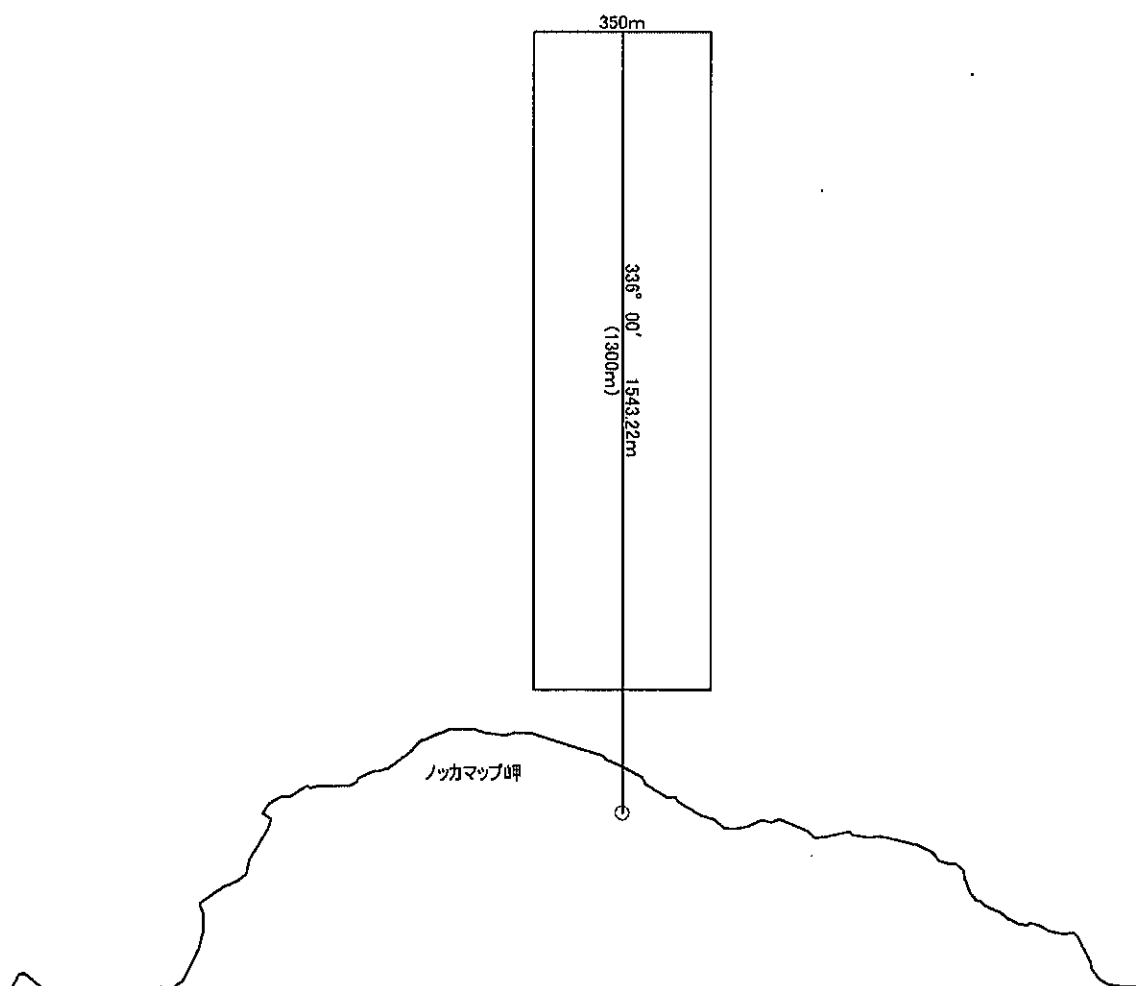
根室市地先

漁場の区域

漁場基点座標値(13系)

X = -66672.9925

Y = 113839.3723



# 定置漁業権免許漁場図

縮尺 : 1/ 15,000

根さげ定第12号

漁場の位置

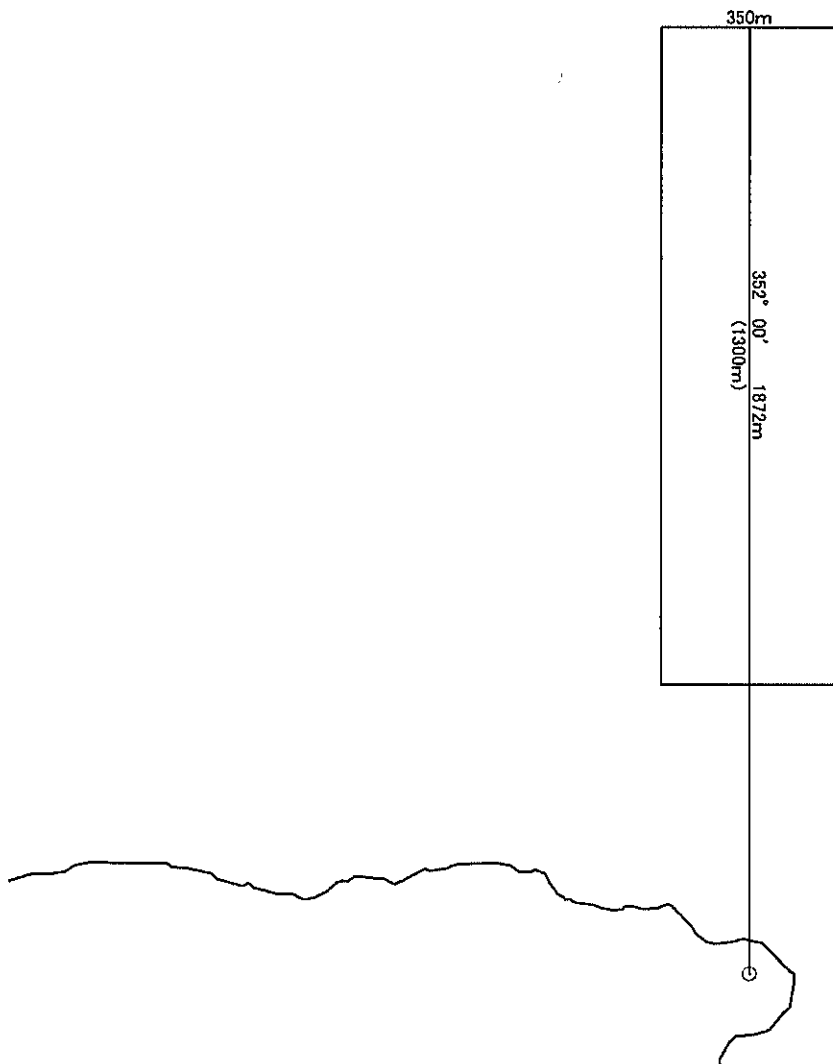
根室市地先

漁場の区域

漁場基点座標値(13系)

X = -66640.5725

Y = 114929.0772



# 定置漁業権免許漁場図

縮尺 : 1/ 25,000

## 根さけ定第13号

### 漁場の位置

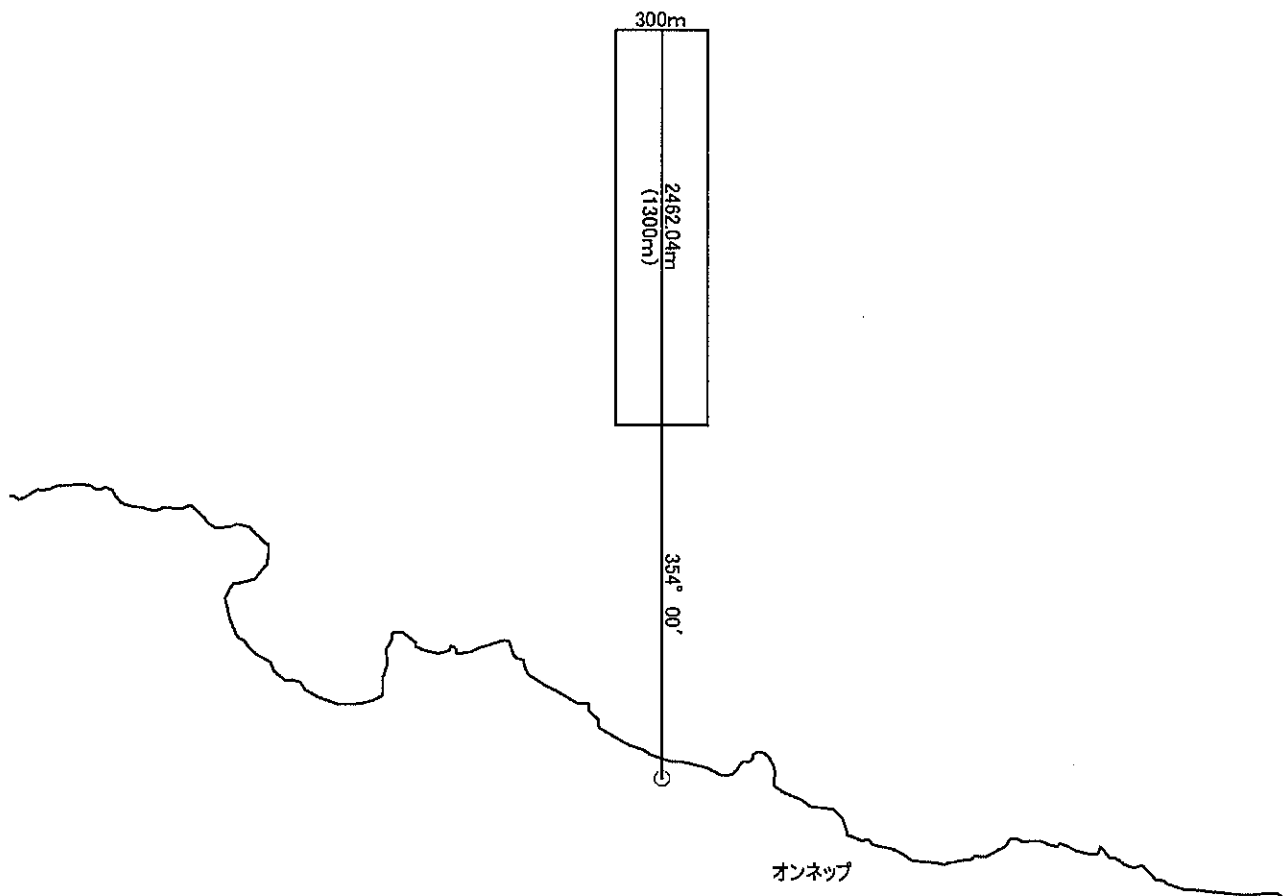
根室市地先

### 漁場の区域

漁場基点座標値(13系)

X = -67259.6404

Y = 116363.268



# 定置漁業権免許漁場図

縮尺 : 1/ 25,000

根さけ定第14号

## 漁場の位置

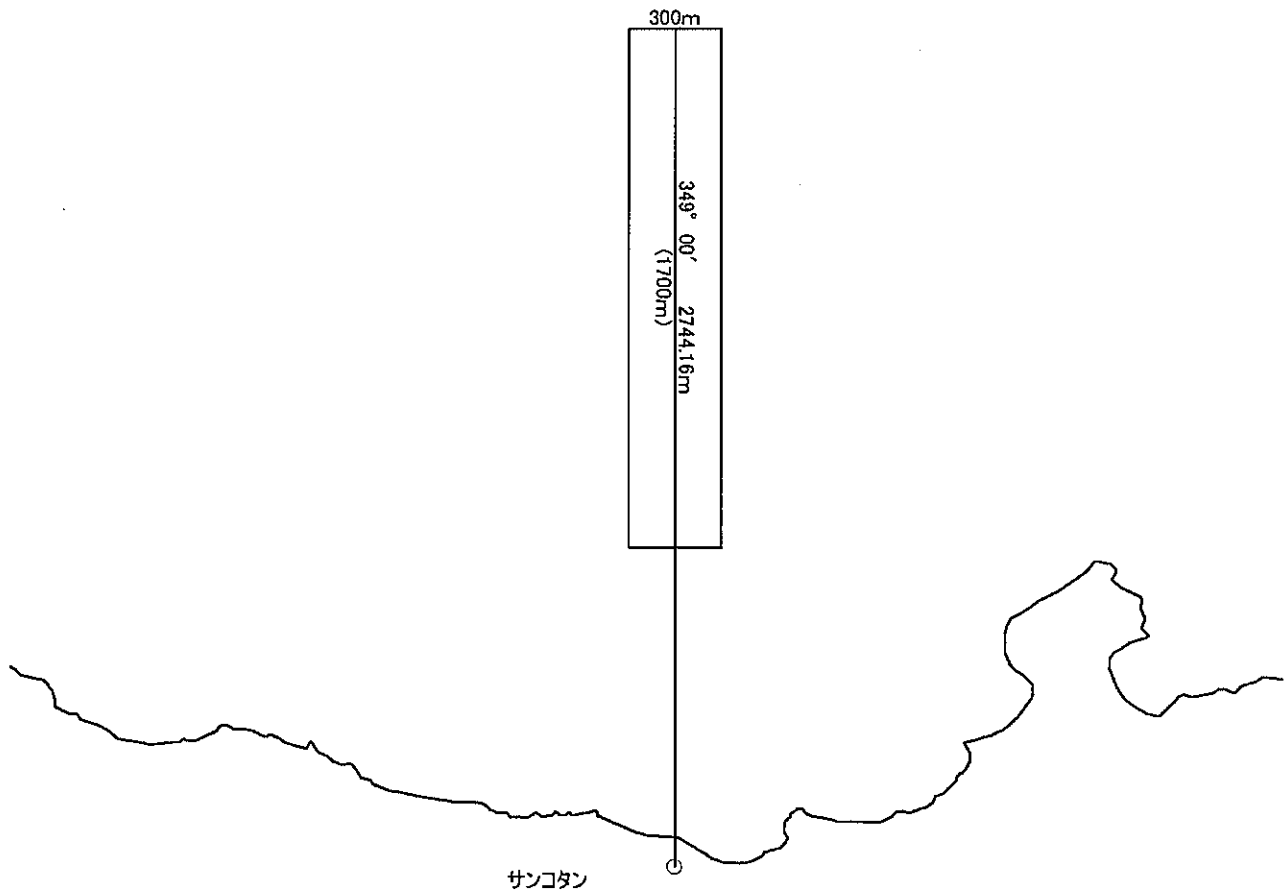
根室市地先

## 漁場の区域

漁場基点座標値(13系)

X = -67511.7562

Y = 119035.1014



# 定置漁業権免許漁場図

縮尺 : 1/ 15,000

## 根さけ定第15号

### 漁場の位置

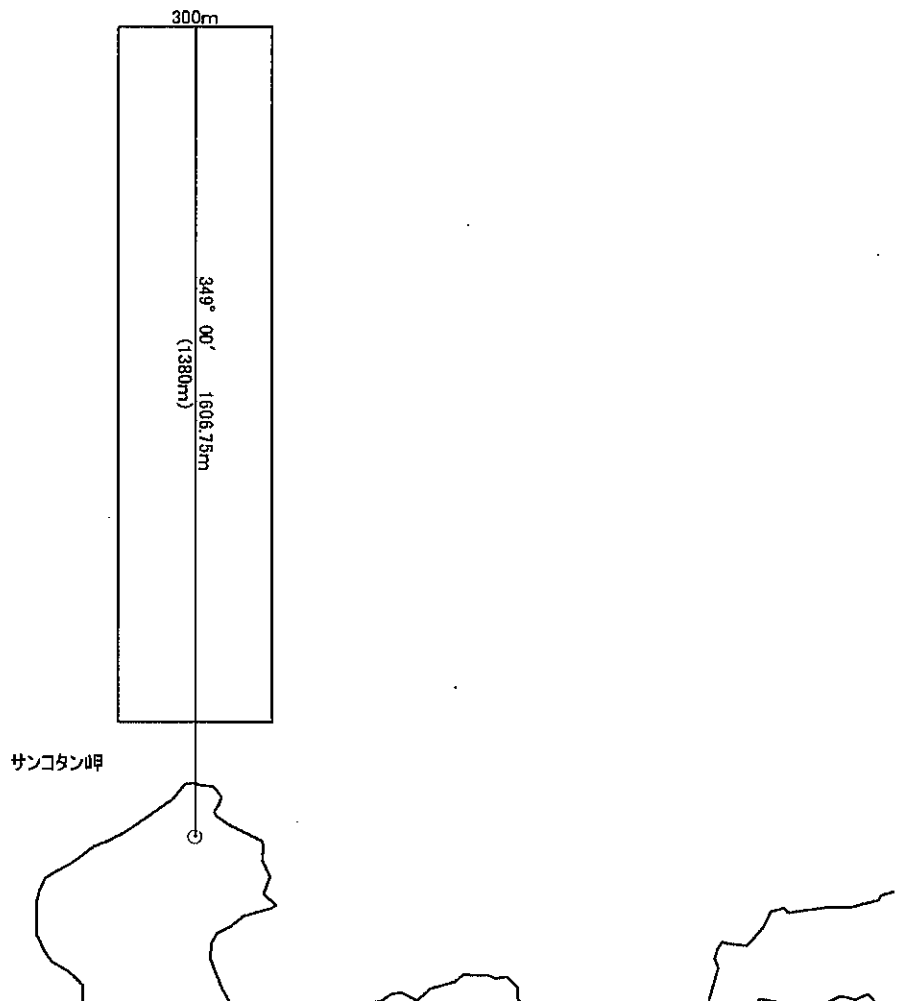
根室市地先

### 漁場の区域

漁場基点座標値(13系)

X = -66370.5973

Y = 120217.3214



# 定置漁業権免許漁場図

縮尺 : 1/ 20,000

根さげ定第16号

## 漁場の位置

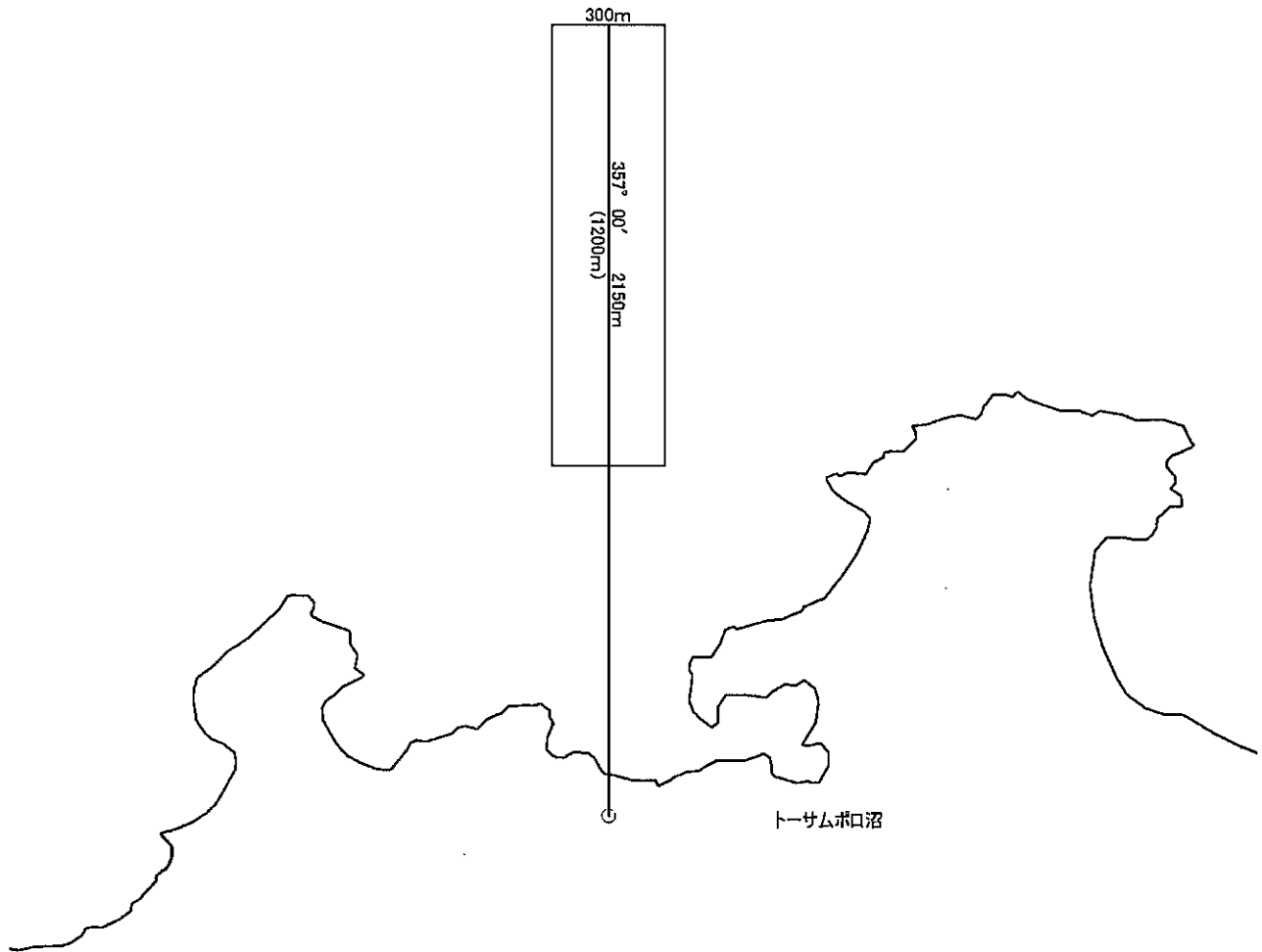
根室市地先

## 漁場の区域

漁場基点座標値(13系)

X = -66822.0122

Y = 121065.4013



# 定置漁業権免許漁場図

縮尺 : 1/ 10,000

## 根さげ定第17号

### 漁場の位置

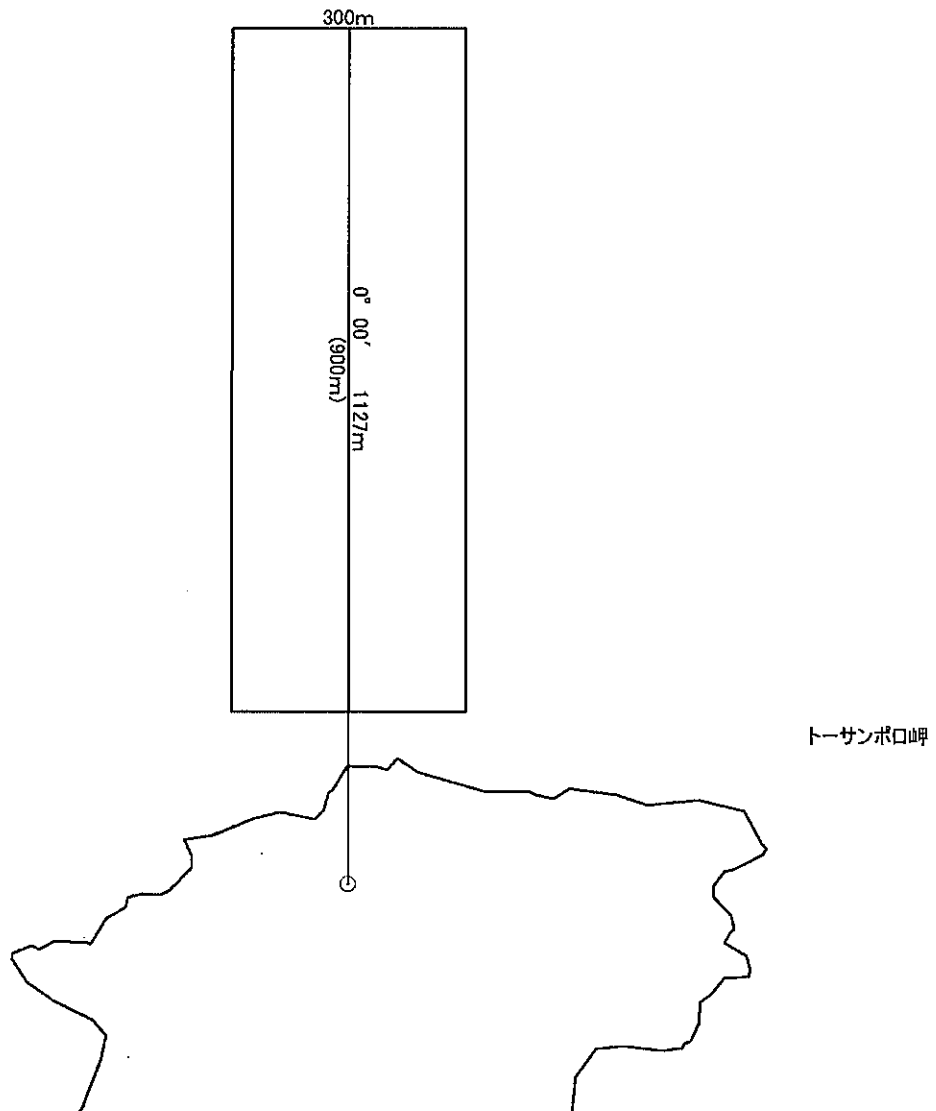
根室市地先

### 漁場の区域

漁場基点座標値(13系)

X = -65780.1146

Y = 122028.2279



# 定置漁業権免許漁場図

縮尺 : 1/ 15,000

根さけ定第18号

## 漁場の位置

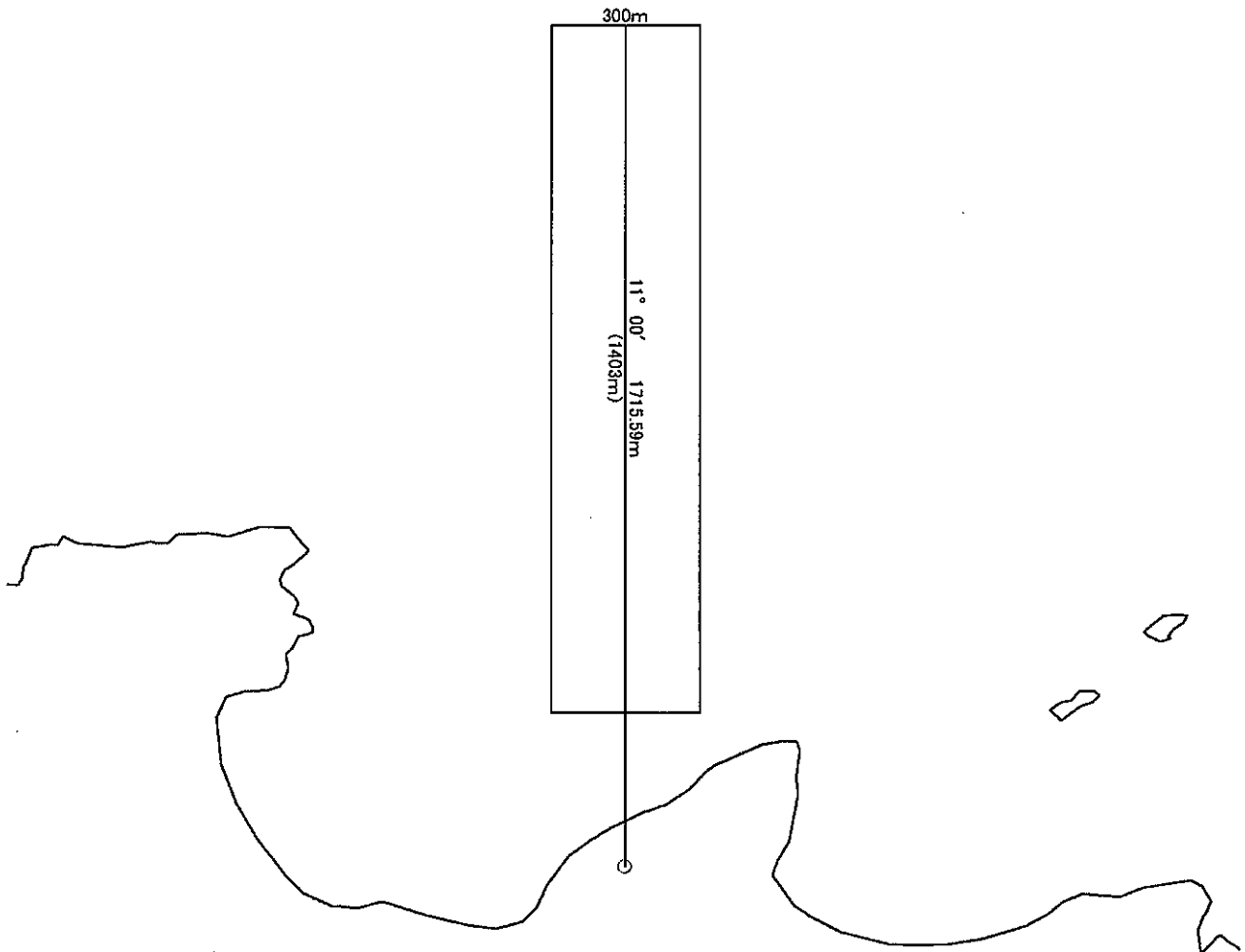
根室市地先

## 漁場の区域

漁場基点座標値(13系)

X = -66486.3451

Y = 123068.9141



# 定置漁業権免許漁場図

縮尺 : 1/ 15,000

根さけ定第19号

## 漁場の位置

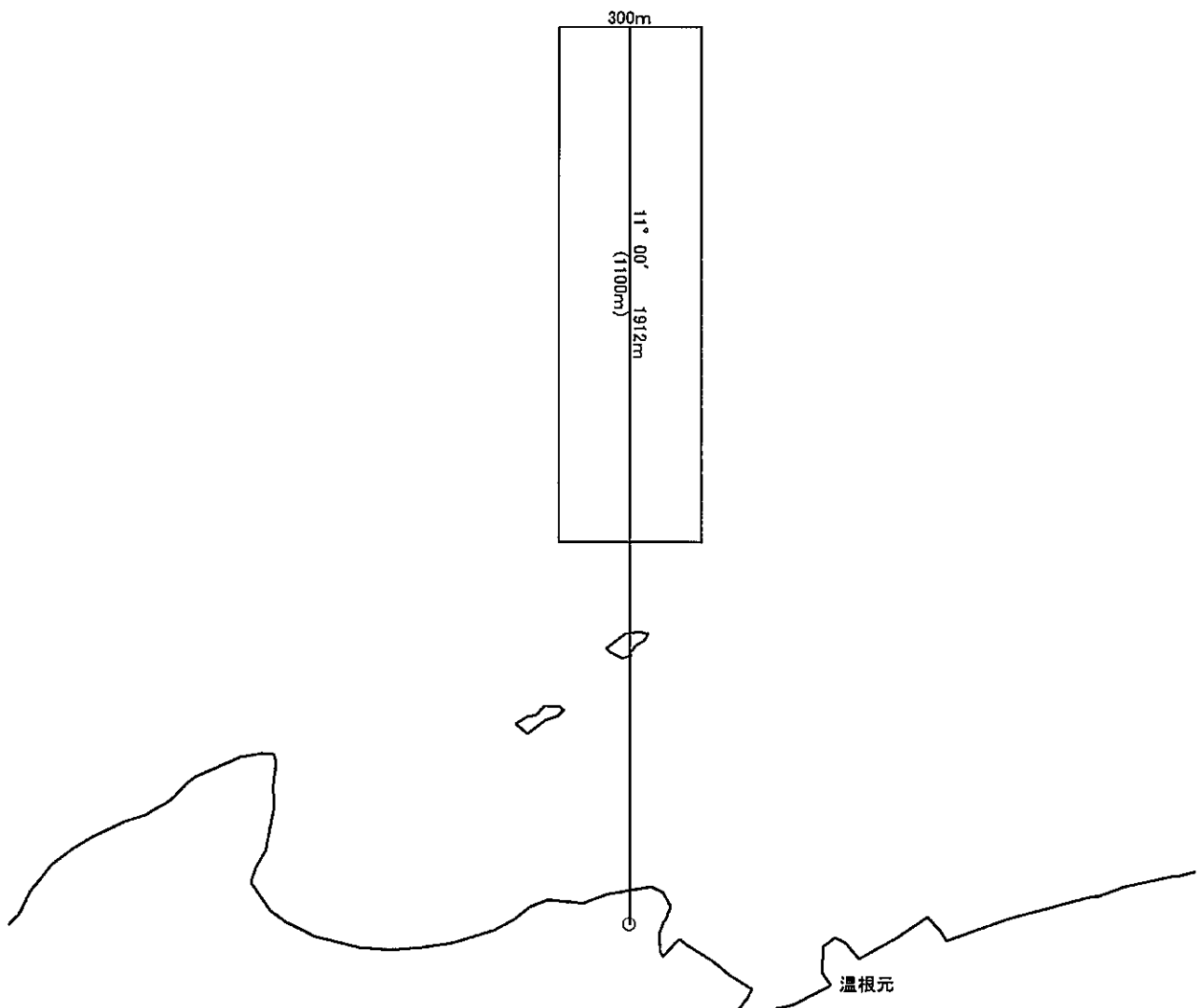
根室市地先

## 漁場の区域

漁場基点座標値(13系)

X = -66797.8793

Y = 124119.251



# 定置漁業権免許漁場図

縮尺 : 1/ 15,000

根さけ定第20号

漁場の位置

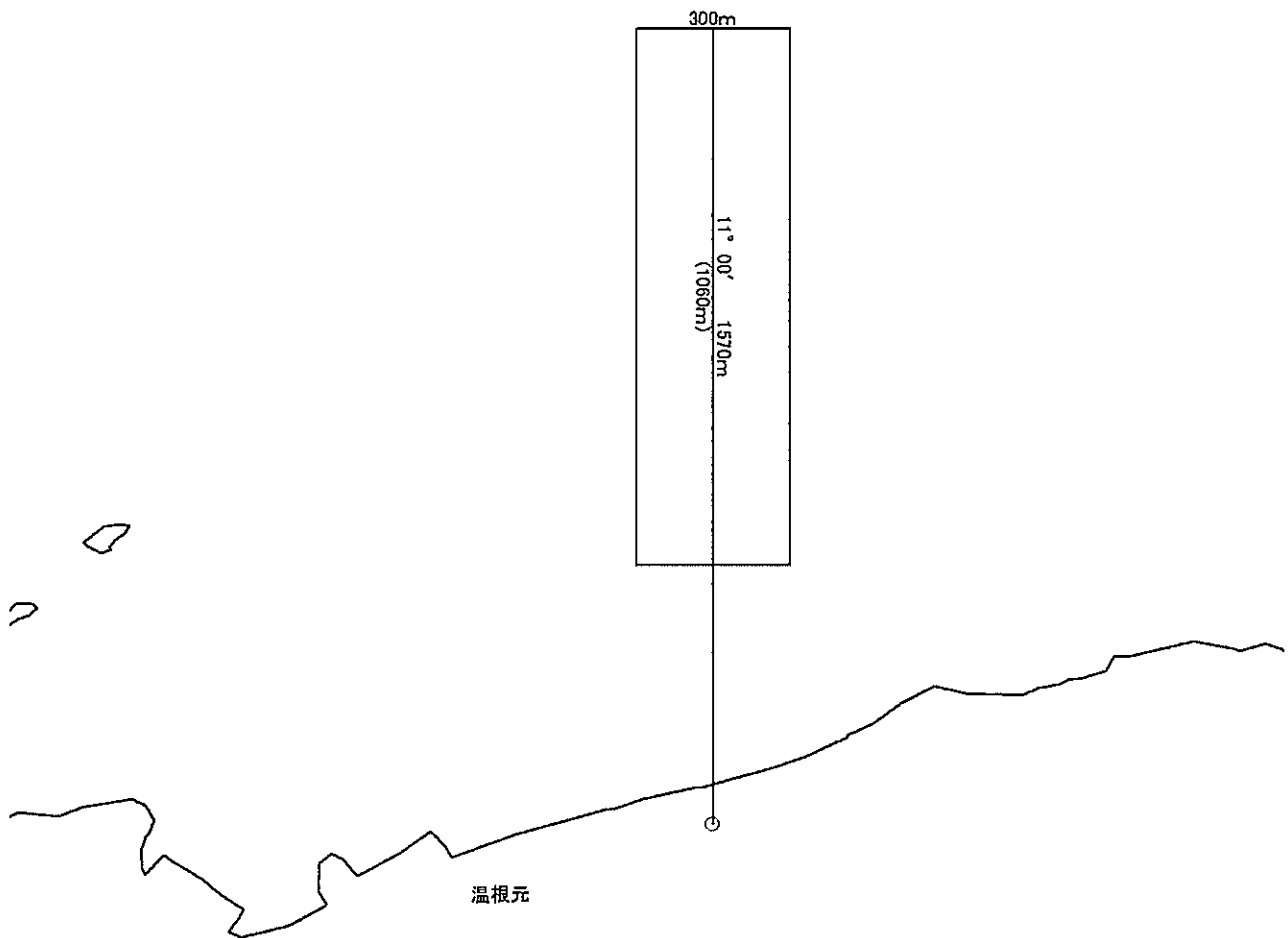
根室市地先

漁場の区域

漁場基点座標値(13系)

X = -66990.107

Y = 125277.0565



# 定置漁業権免許漁場図

縮尺 : 1/ 25,000

## 根さげ定第21号

### 漁場の位置

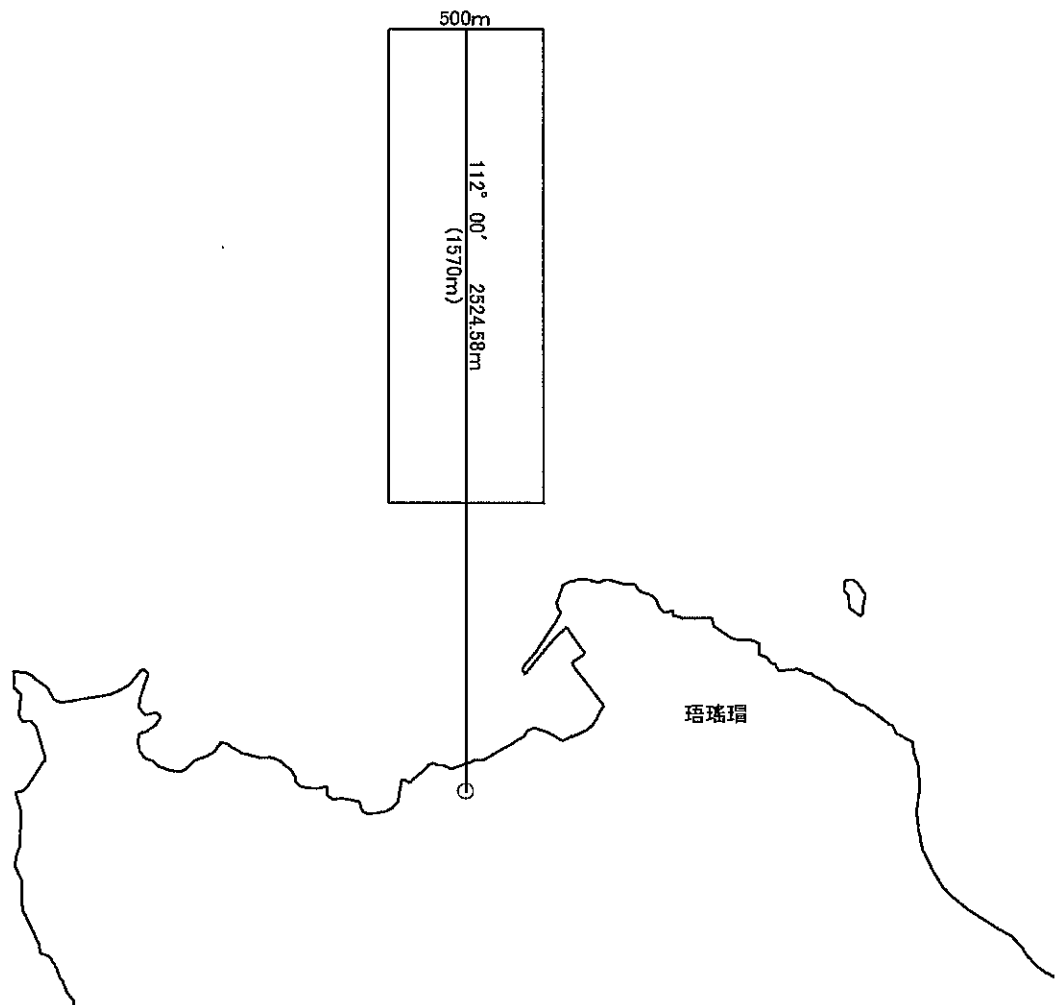
根室市地先

### 漁場の区域

漁場基点座標値(13系)

X = -68294.9236

Y = 126083.1319



# 定置漁業権免許漁場図

縮尺 : 1/ 25,000

根さげ定第22号

## 漁場の位置

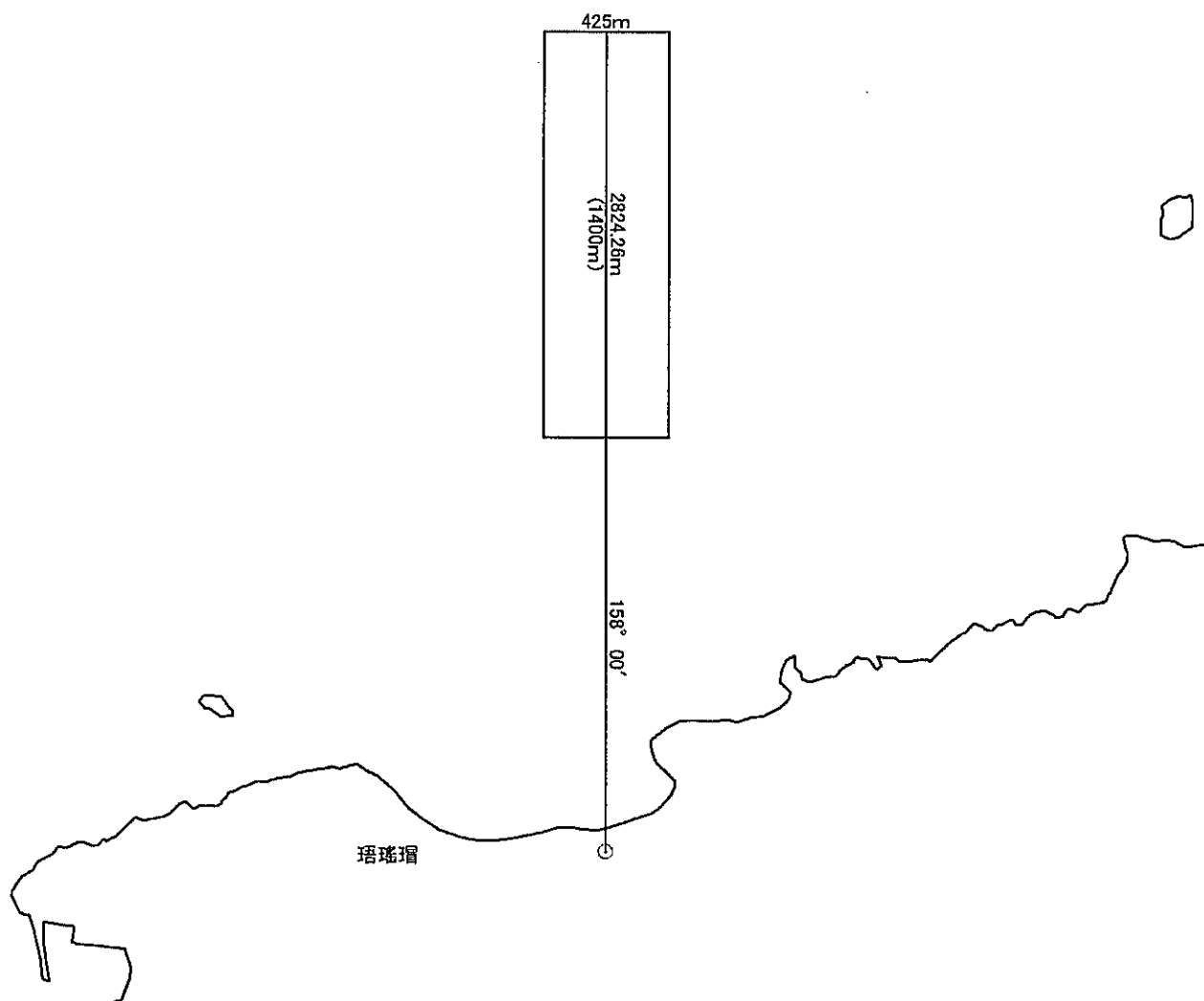
根室市地先

## 漁場の区域

漁場基点座標値(13系)

X = -69732.1437

Y = 124803.2855



# 定置漁業権免許漁場図

縮尺 : 1/ 25,000

根さげ定第23号

## 漁場の位置

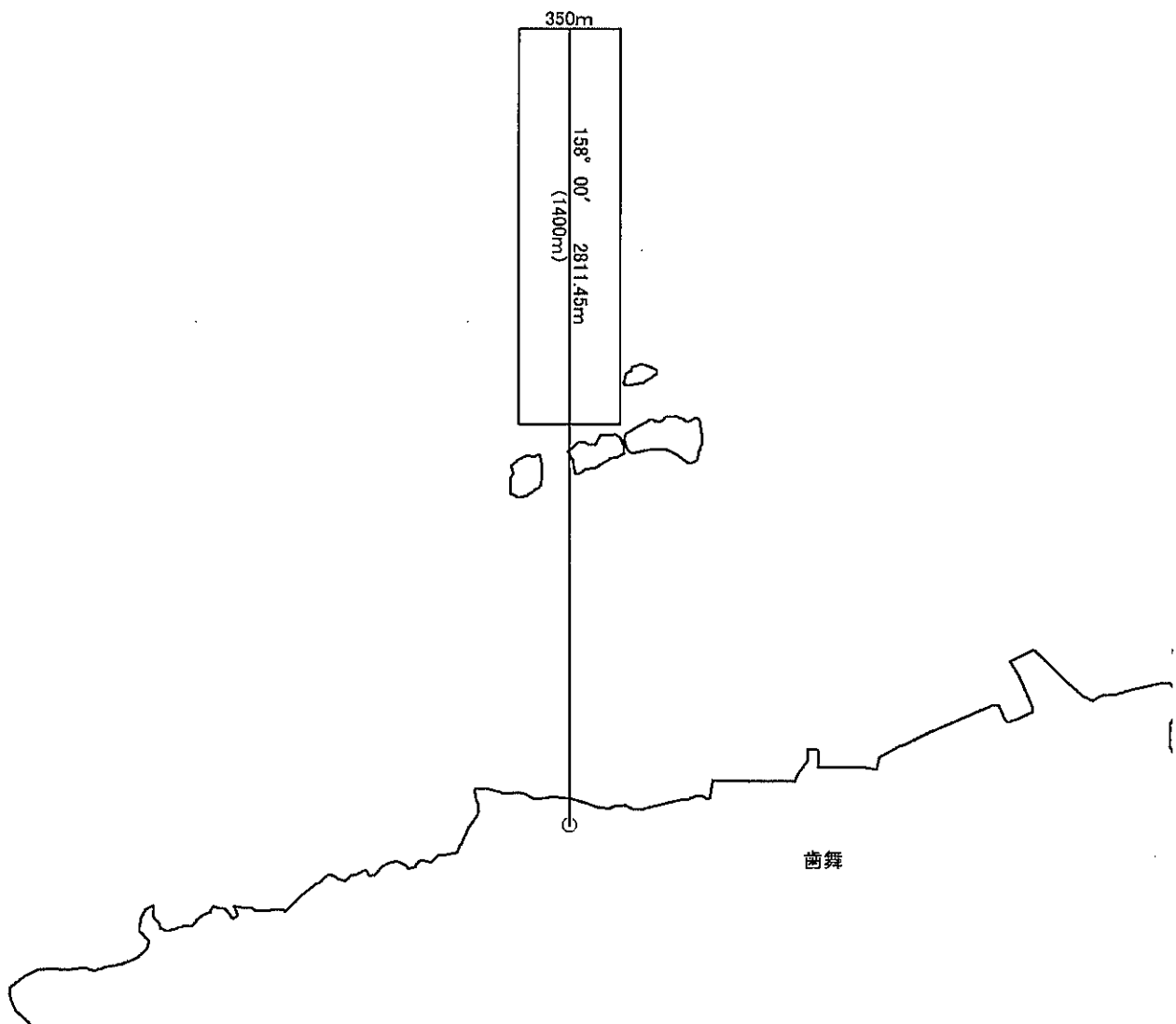
根室市地先

## 漁場の区域

漁場基点座標値(13系)

X = -71404.5258

Y = 123231.0933



# 定置漁業権免許漁場図

縮尺 : 1/ 20,000

根さげ定第24号

## 漁場の位置

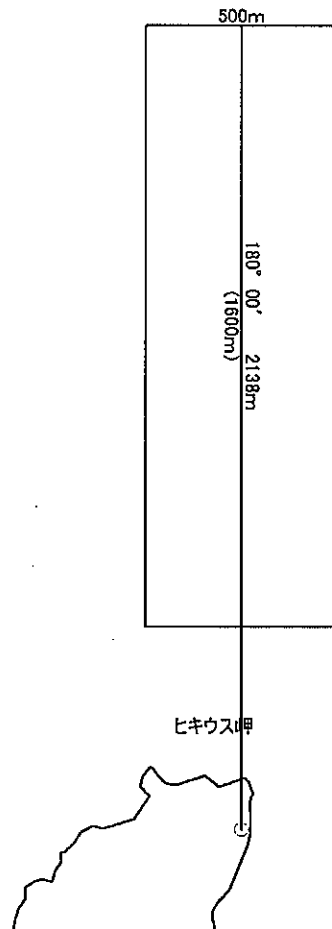
根室市地先

## 漁場の区域

漁場基点座標値(13系)

X = -73402.0285

Y = 119830.9968



# 定置漁業権免許漁場図

縮尺 : 1/ 25,000

根さけ定第25号

## 漁場の位置

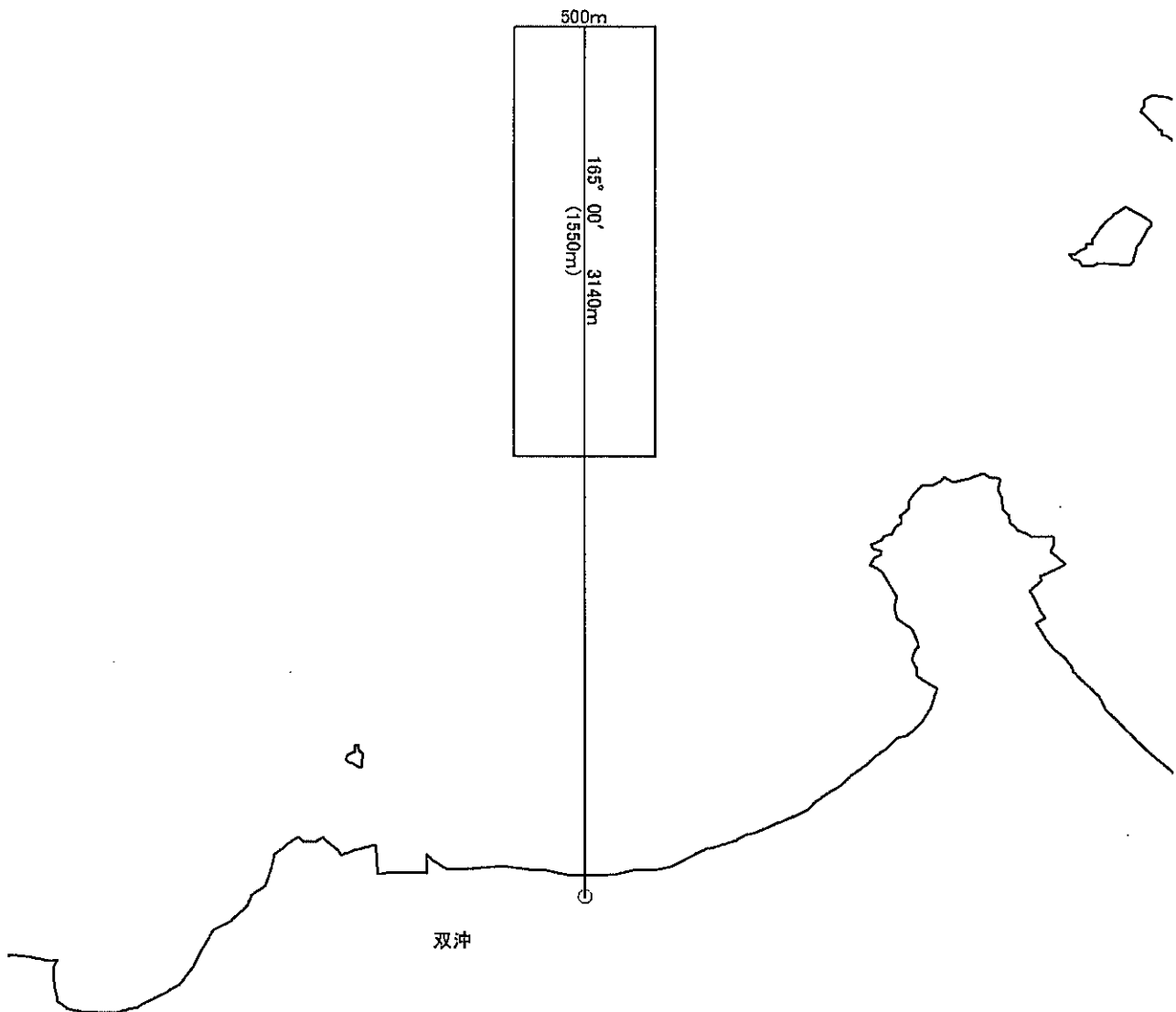
根室市地先

## 漁場の区域

漁場基点座標値(13系)

X = -73657.5769

Y = 116697.0109



# 定置漁業権免許漁場図

縮尺 : 1/ 10,000

根さけ定第26号

## 漁場の位置


根室市地先

## 漁場の区域

漁場基点座標値(13系)

X = -76920.5548

Y = 115275.7836



# 定置漁業権免許漁場図

縮尺 : 1/ 15,000

根さけ定第27号

## 漁場の位置

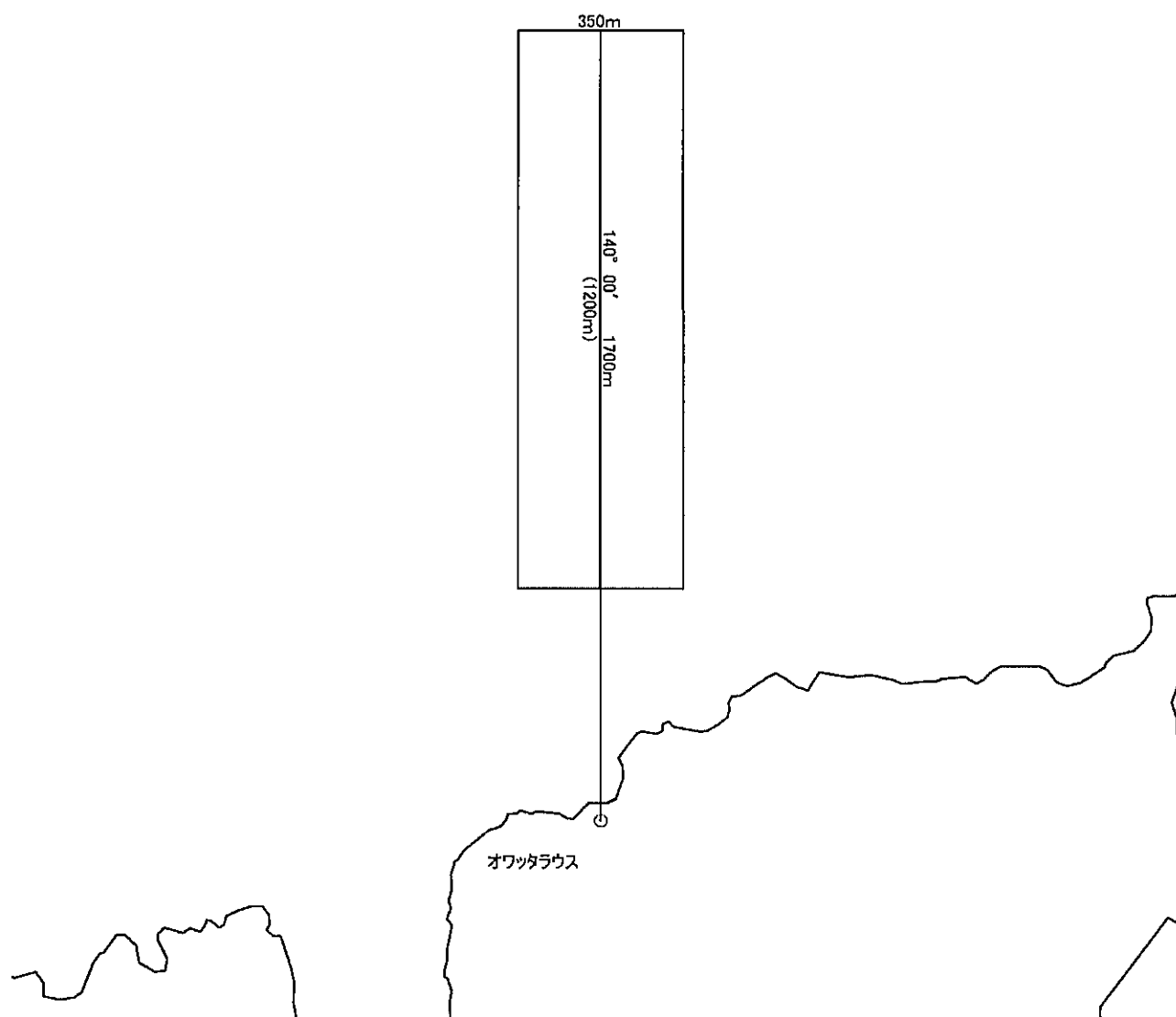
根室市地先

## 漁場の区域

漁場基点座標値(13系)

X = -78216.9854

Y = 109355.9171



# 定置漁業権免許漁場図

縮尺 : 1/ 10,000

根さげ定第28号

## 漁場の位置

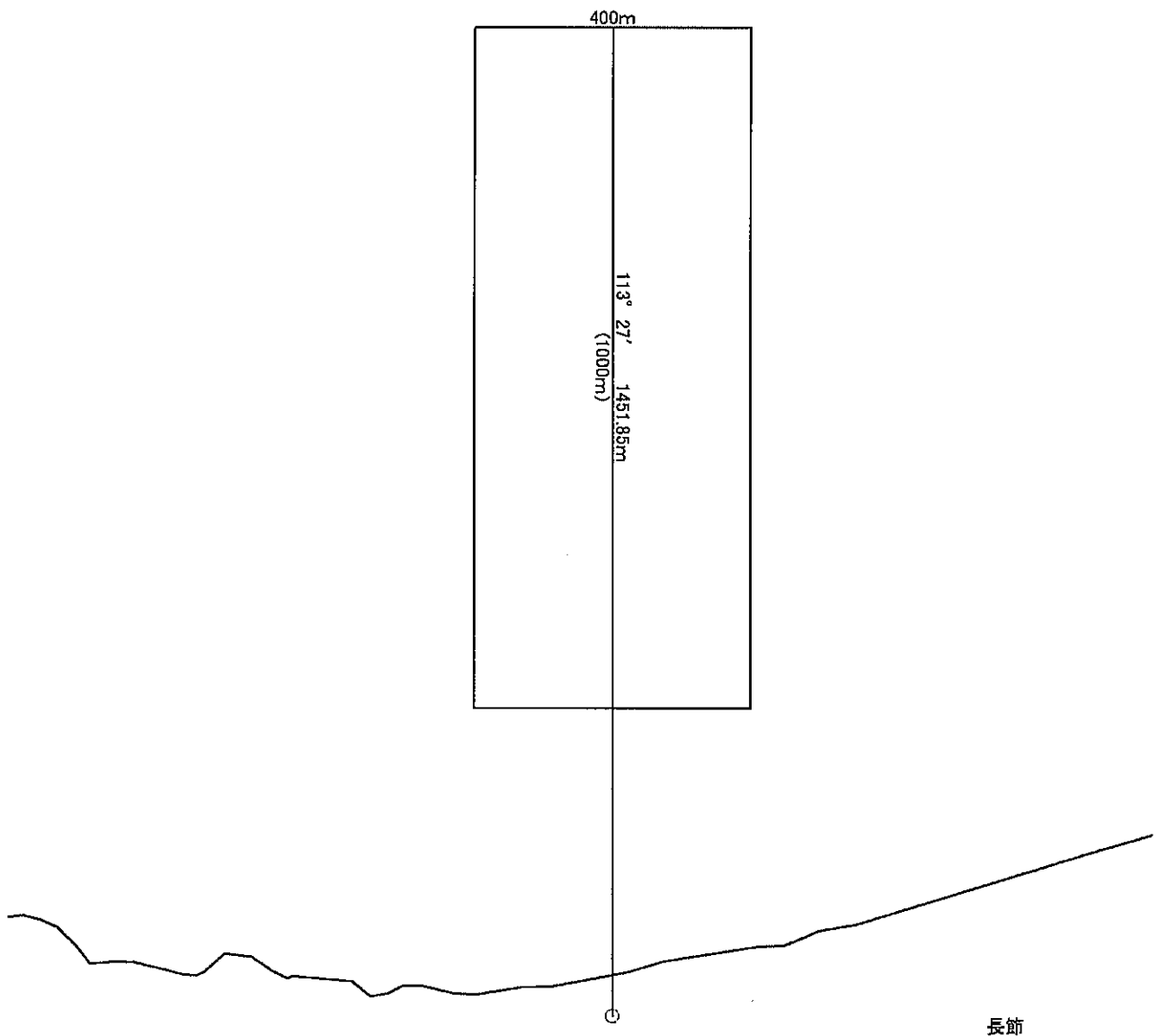
根室市地先

## 漁場の区域

漁場基点座標値(13系)

X = -81320.3343

Y = 106152.0404



# 定置漁業権免許漁場図

縮尺 : 1/10,000

根さげ定第29号

## 漁場の位置

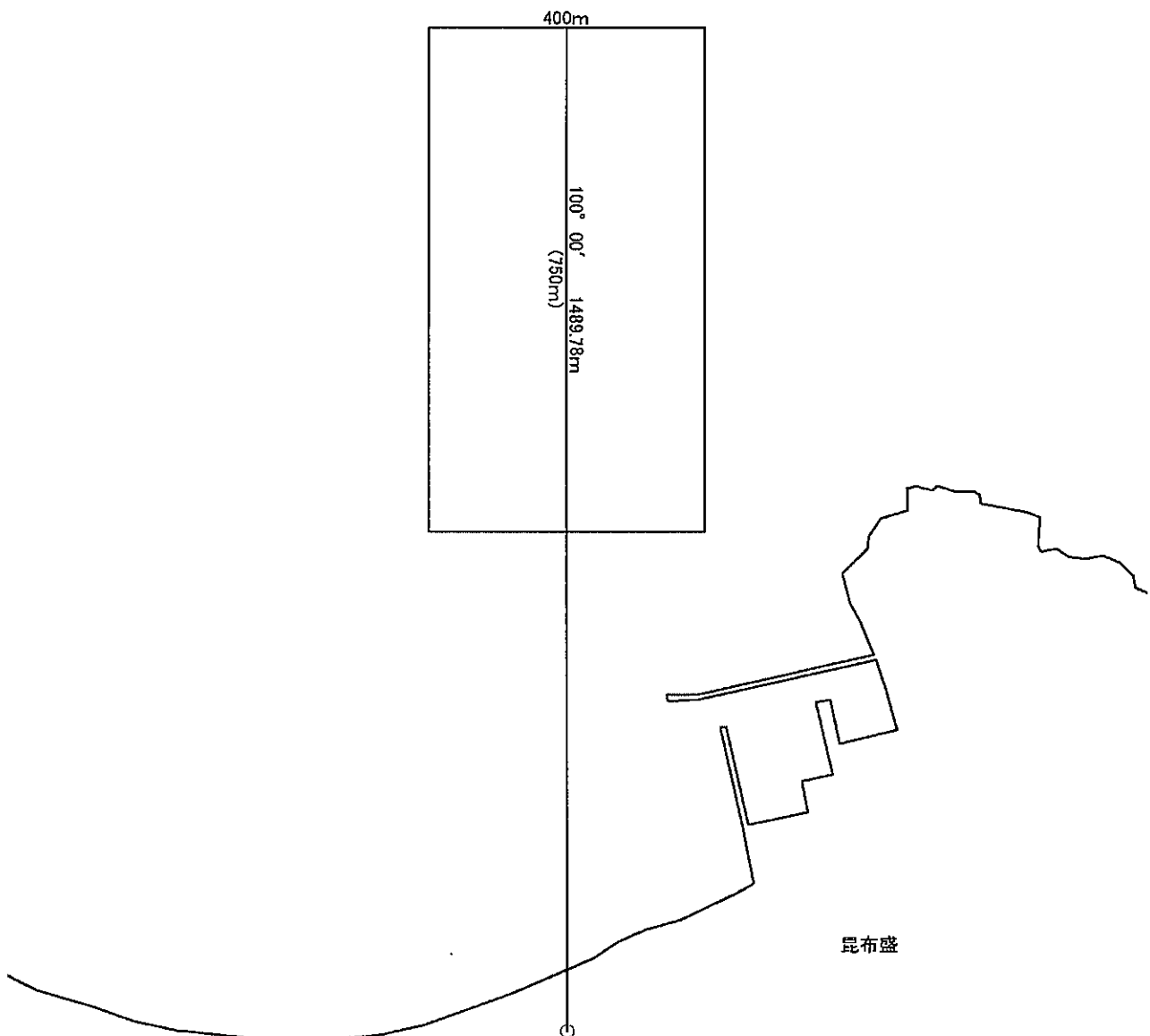
根室市地先

## 漁場の区域

漁場基点座標値(13系)

X = -85233.9252

Y = 105453.9621



# 定置漁業権免許漁場図

縮尺 : 1/ 15,000

## 根さげ定第30号

### 漁場の位置

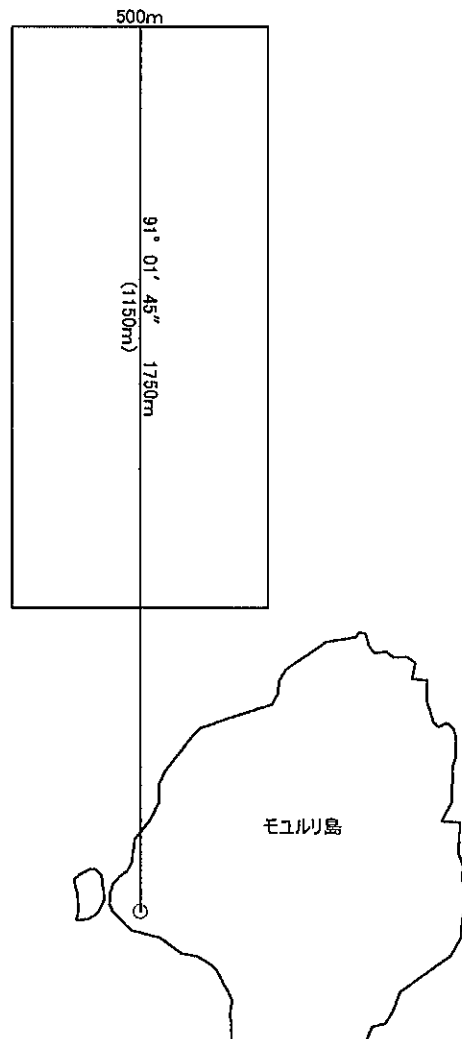
根室市地先

### 漁場の区域

漁場基点座標値(13系)

X = -84640.2641

Y = 110220.625



# 定置漁業権免許漁場図

縮尺 : 1/ 15,000

根さげ定第31号

## 漁場の位置

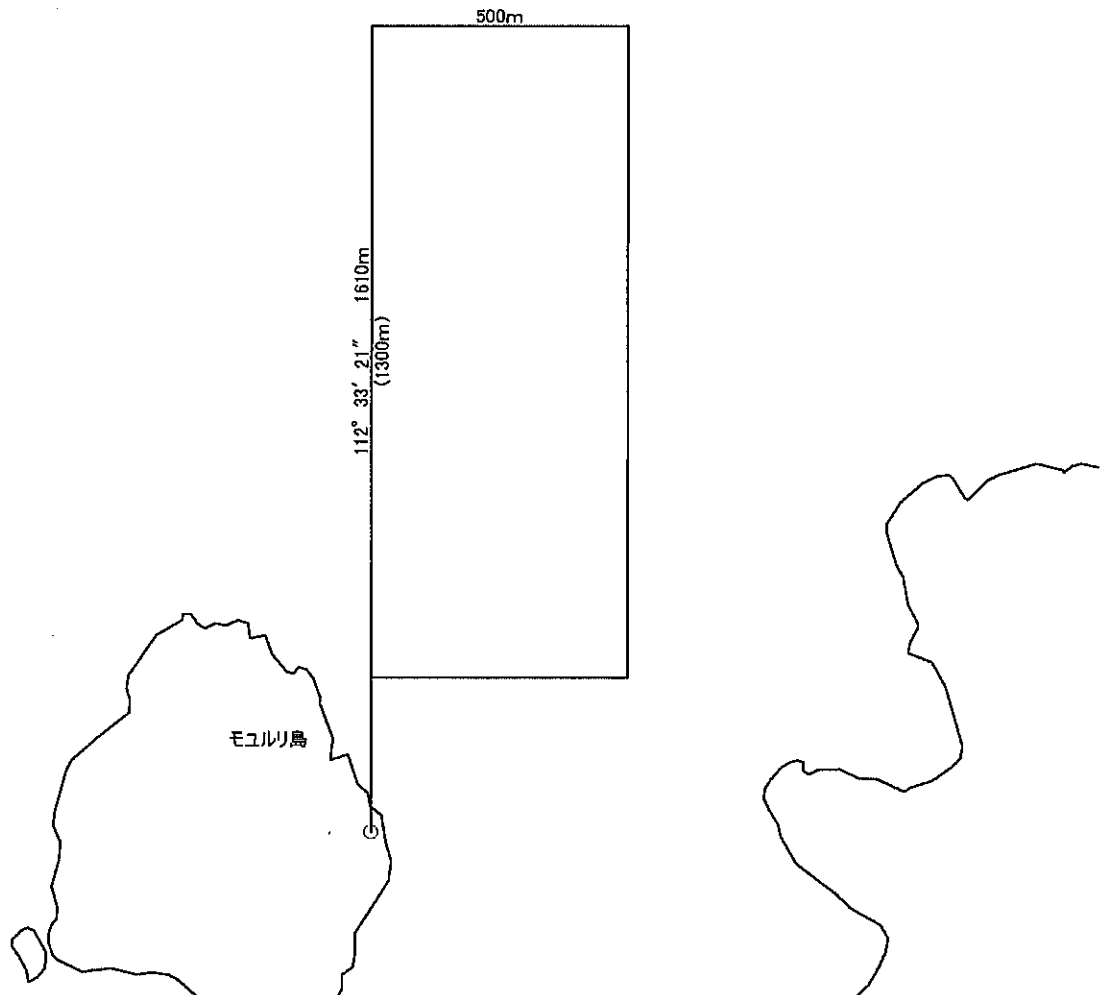
根室市地先

## 漁場の区域

漁場基点座標値(13系)

X = -85248.119

Y = 110225.208



# 定置漁業権免許漁場図

縮尺 : 1/ 20,000

根さけ定第32号

## 漁場の位置

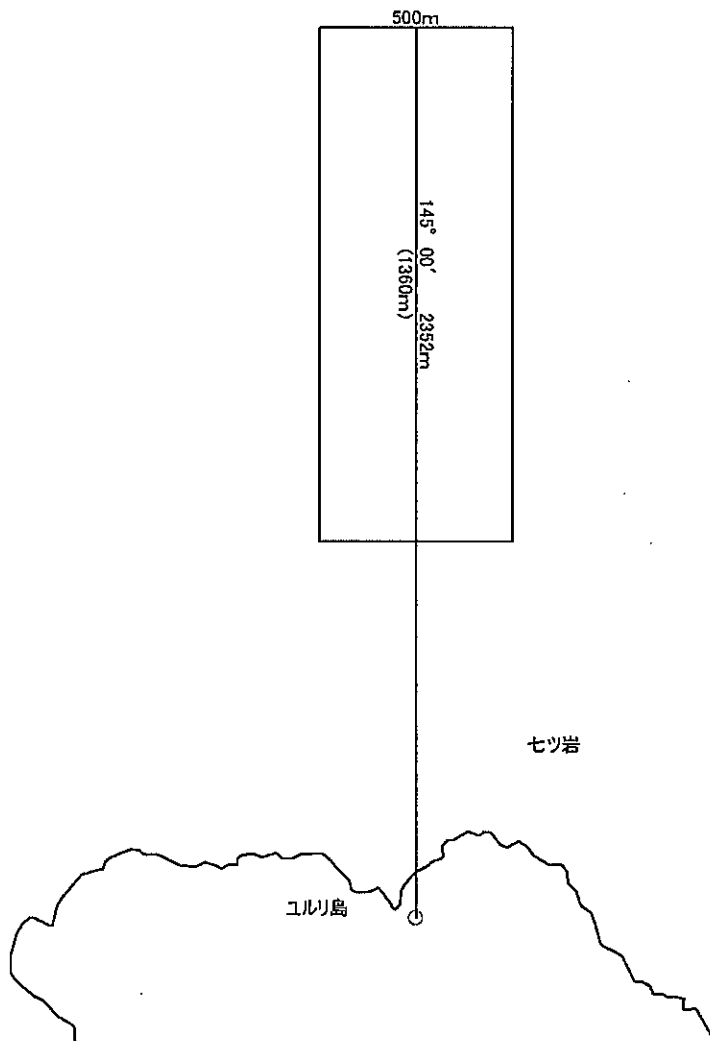
根室市地先

## 漁場の区域

漁場基点座標値(13系)

X = -87135.0462

Y = 109637.6599



# 定置漁業権免許漁場図

縮尺 : 1/ 10,000

## 根さけ定第33号

### 漁場の位置

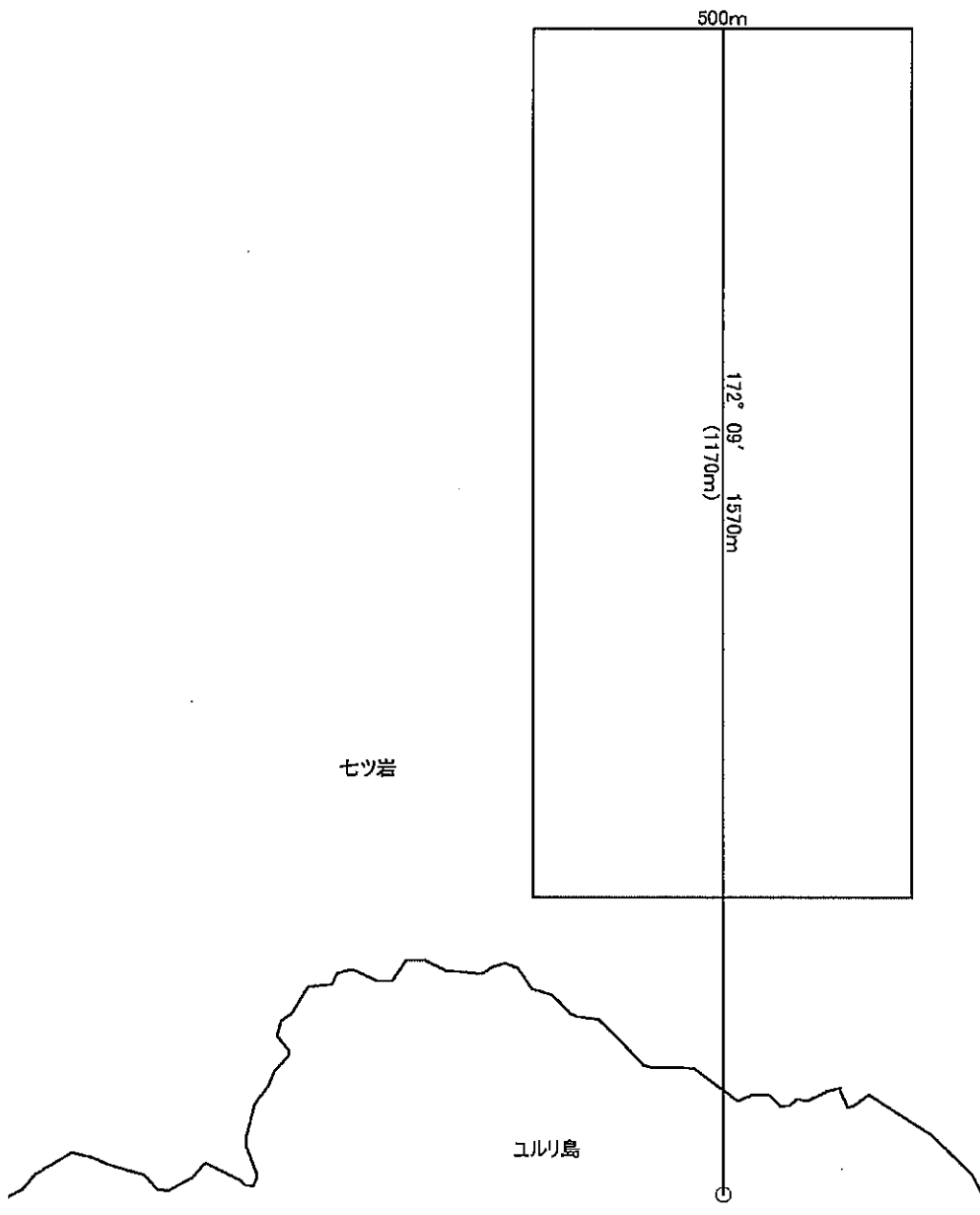
根室市地先

### 漁場の区域

漁場基点座標値(13系)

X = -87195.6987

Y = 109080.4413



# 定置漁業権免許漁場図

縮尺 : 1/ 10,000

根さげ定第34号

## 漁場の位置

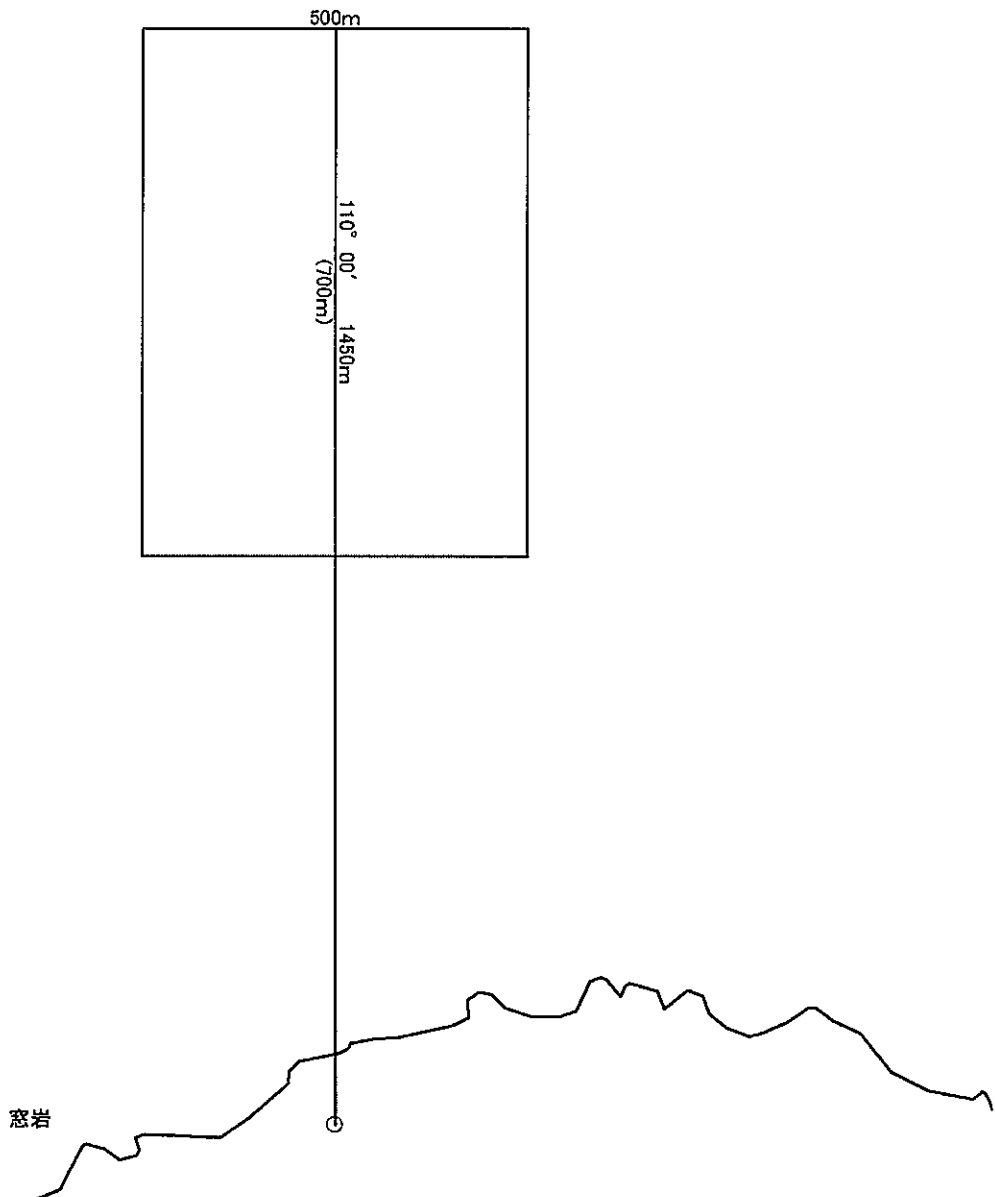
根室市地先

## 漁場の区域

漁場基点座標値(13系)

X = -88696.4638

Y = 104339.1026



# 定置漁業権免許漁場図

縮尺 : 1/ 20,000

根さけ定第35号

漁場の位置

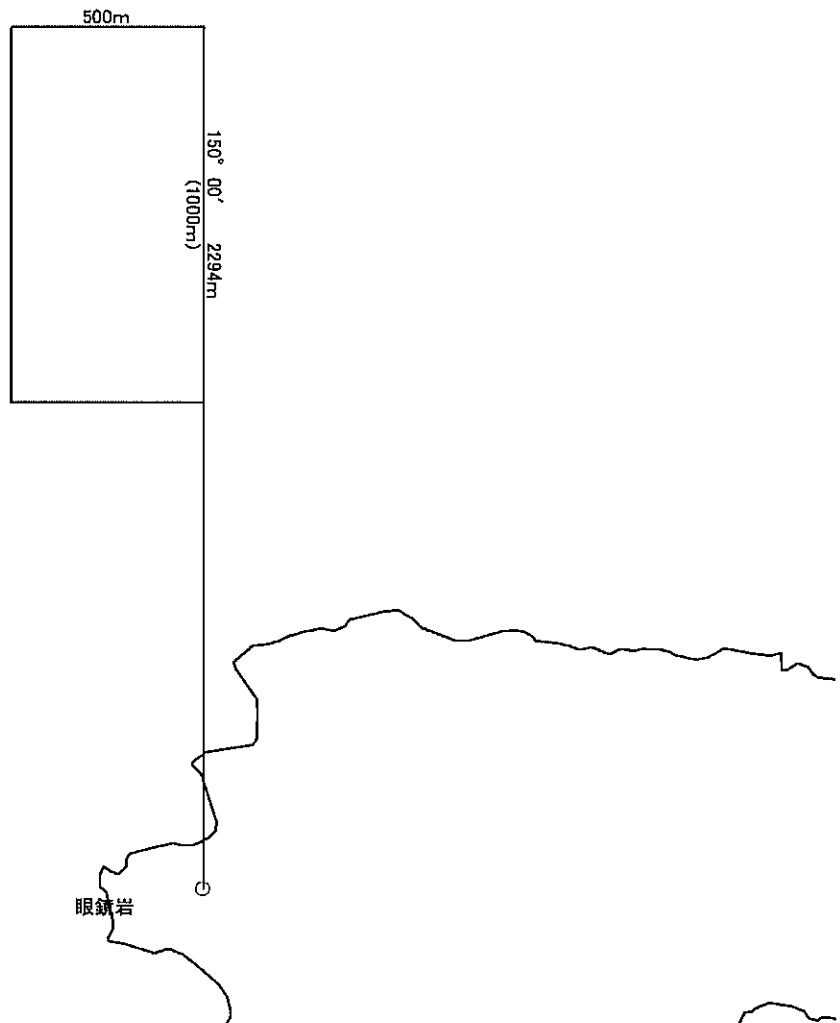
根室市地先

漁場の区域

漁場基点座標値(13系)

X = -91110.9803

Y = 103315.7734



# 定置漁業権免許漁場図

縮尺 : 1/ 15,000

根さけ定第36号

## 漁場の位置

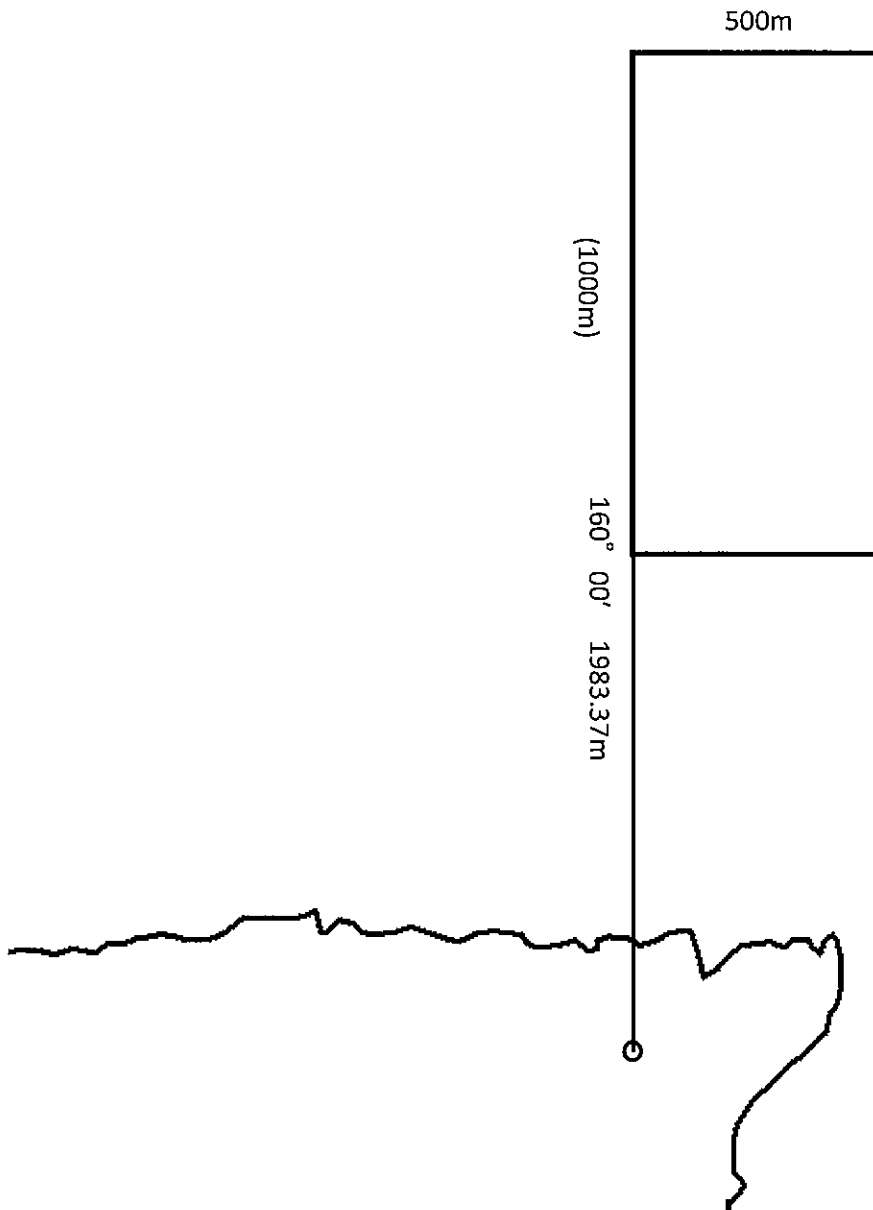
根室市地先

## 漁場の区域

漁場基点座標値(13系)

X = -92366.168

Y = 101630.180



# 定置漁業権免許漁場図

縮尺 : 1/ 15,000

根さけ定第37号

漁場の位置

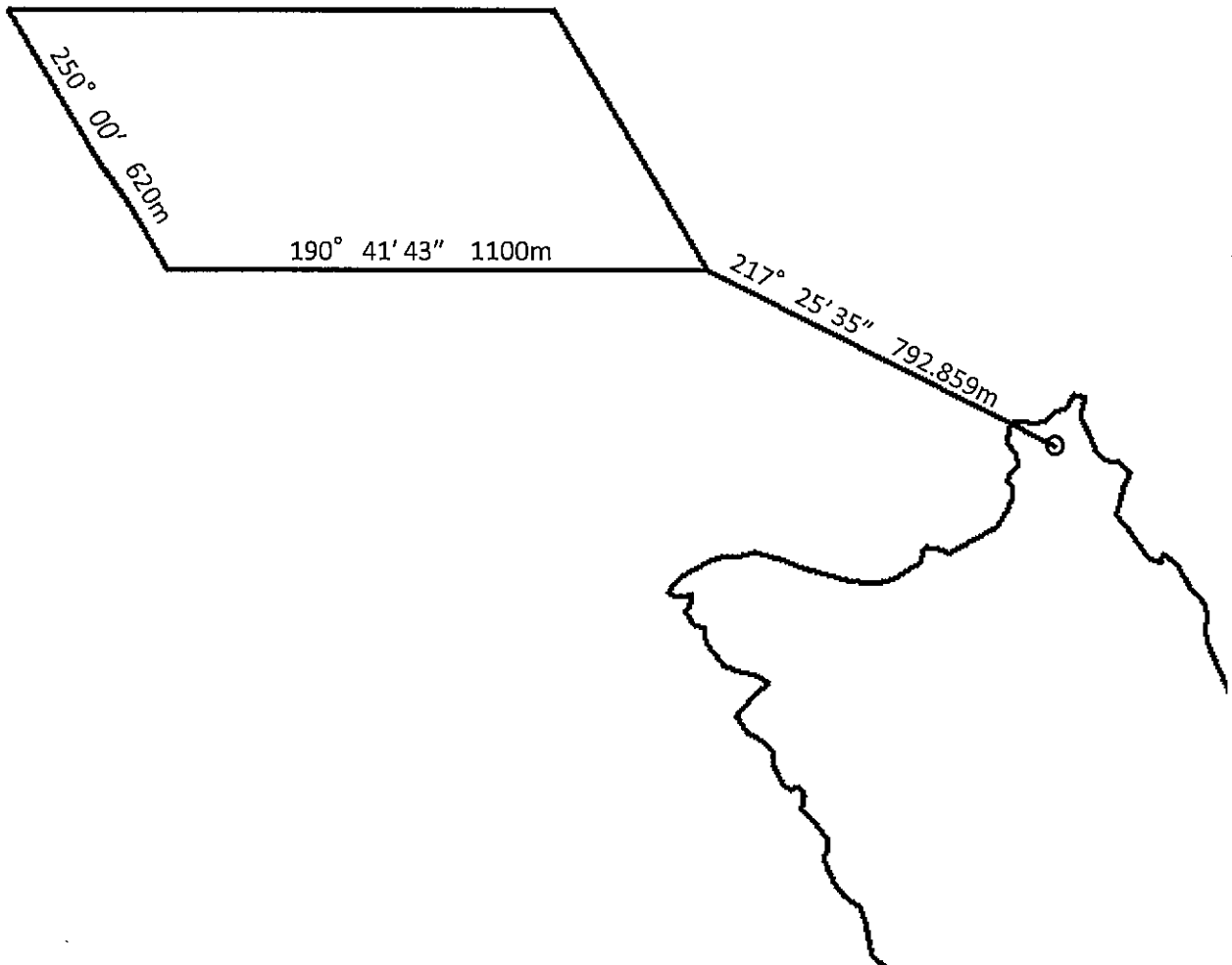
根室市地先

漁場の区域

漁場基点座標値(13系)

X = -91886.765

Y = 101175.939



# 定置漁業権免許漁場図

縮尺 : 1/ 25,000

根さけ定第38号

## 漁場の位置

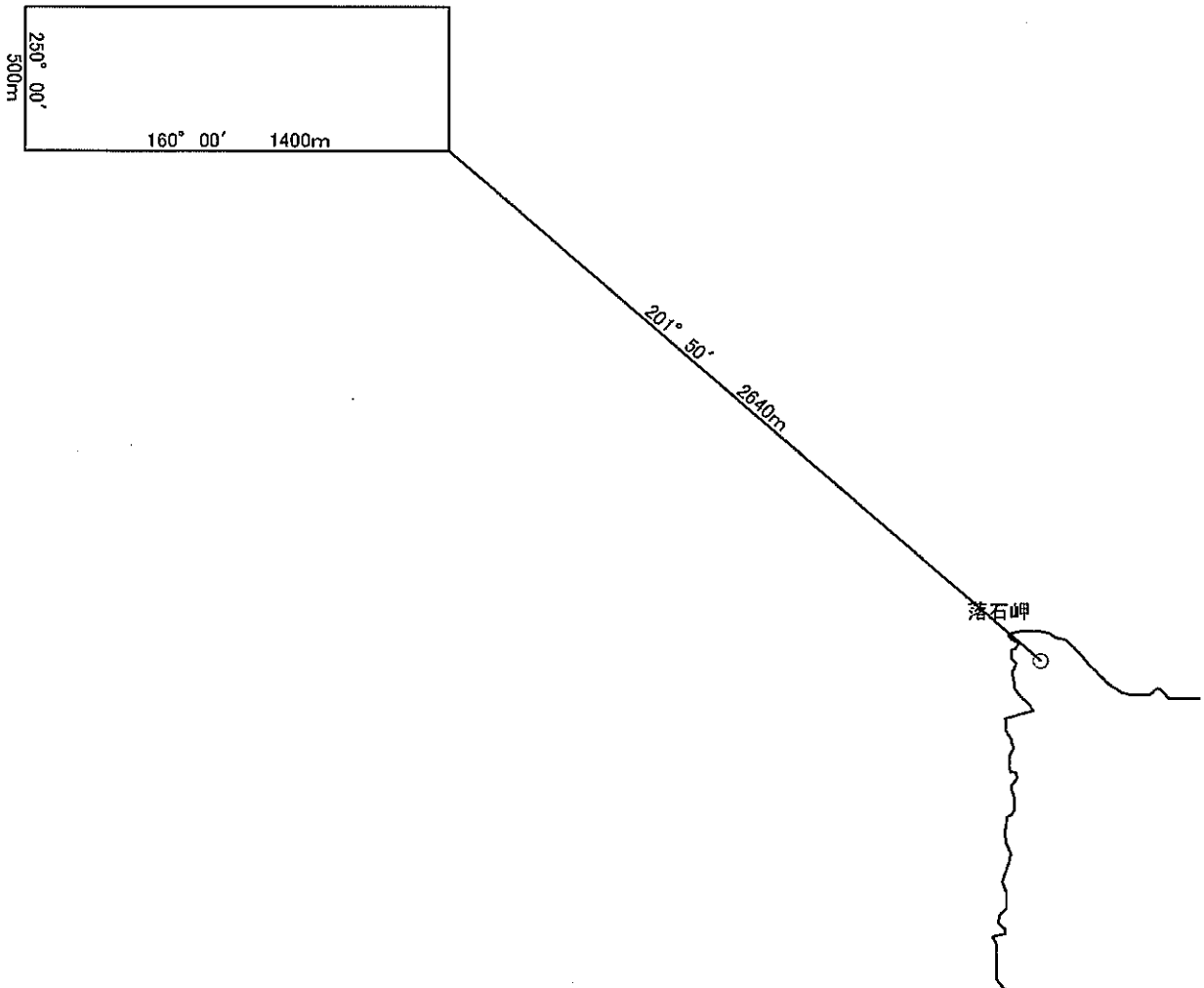
根室市地先

## 漁場の区域

漁場基点座標値(13系)

X = -92580.7871

Y = 101379.3811



# 定置漁業権免許漁場図

縮尺 : 1/ 60,000

根さげ定第39号

## 漁場の位置

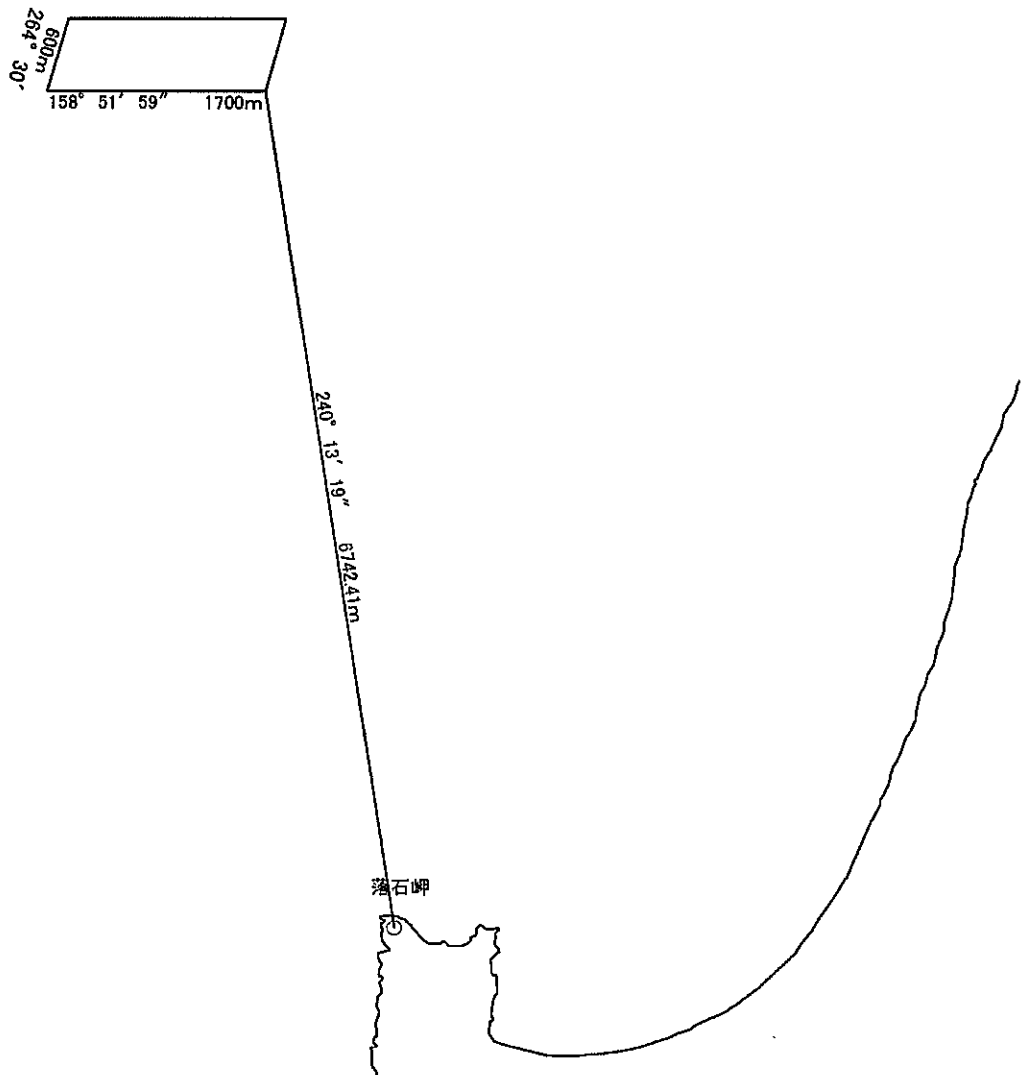
根室市地先

## 漁場の区域

漁場基点座標値(13系)

X = -92576.3671

Y = 101372.0213



# 定置漁業権免許漁場図

縮尺 : 1/ 10,000

羅さけ・ます定第1号

## 漁場の位置

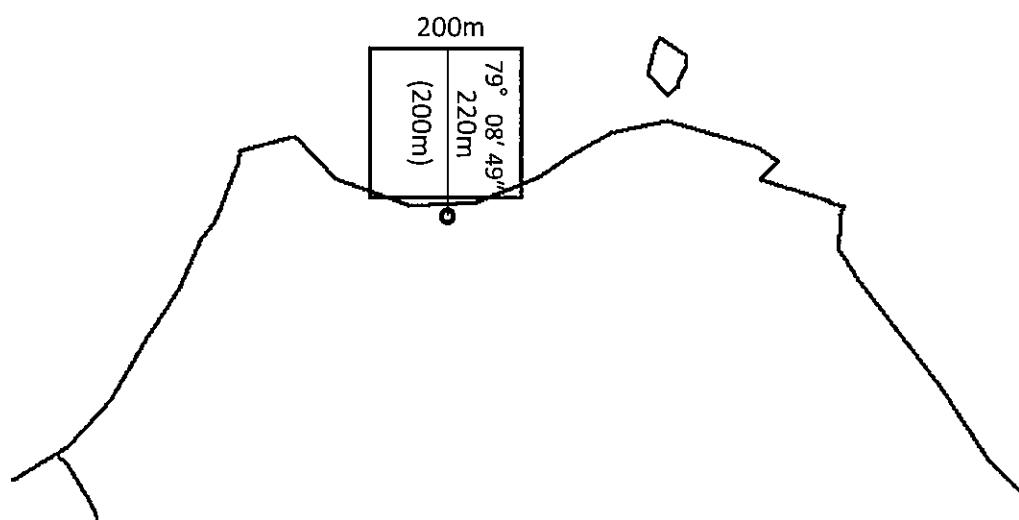
目梨郡羅臼町地先

## 漁場の区域

漁場基点座標値(13系)

X = 35990.144

Y = 87719.898



# 定置漁業権免許漁場図

縮尺 : 1/ 10,000

## 羅さけ・ます定第2号

### 漁場の位置

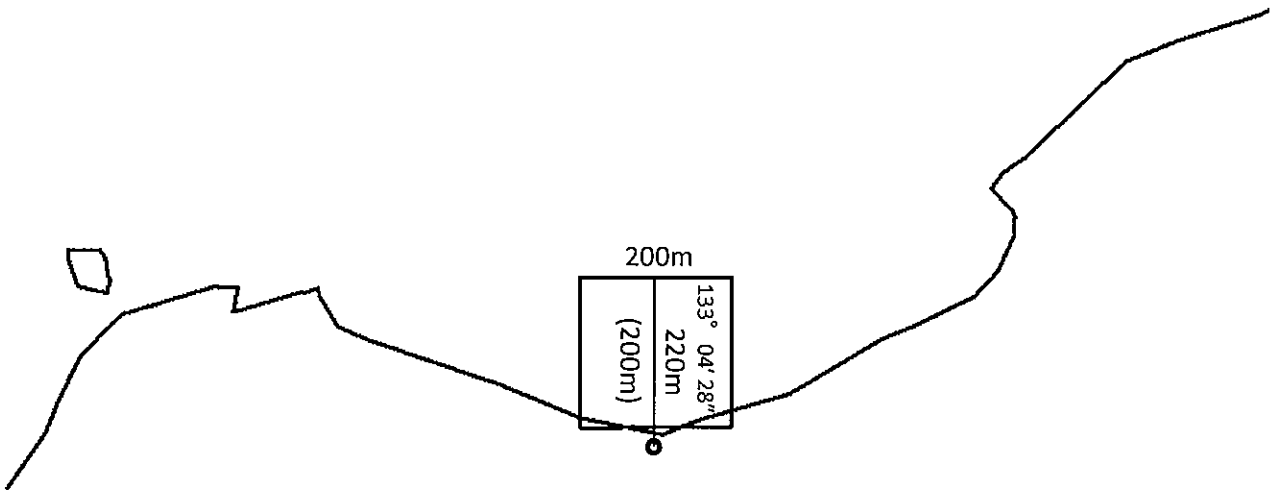
目梨郡羅臼町地先

### 漁場の区域

漁場基点座標値(13系)

X = 35146.826

Y = 87455.843



# 定置漁業権免許漁場図

縮尺 : 1/ 10,000

羅さけ・ます定第3号

## 漁場の位置

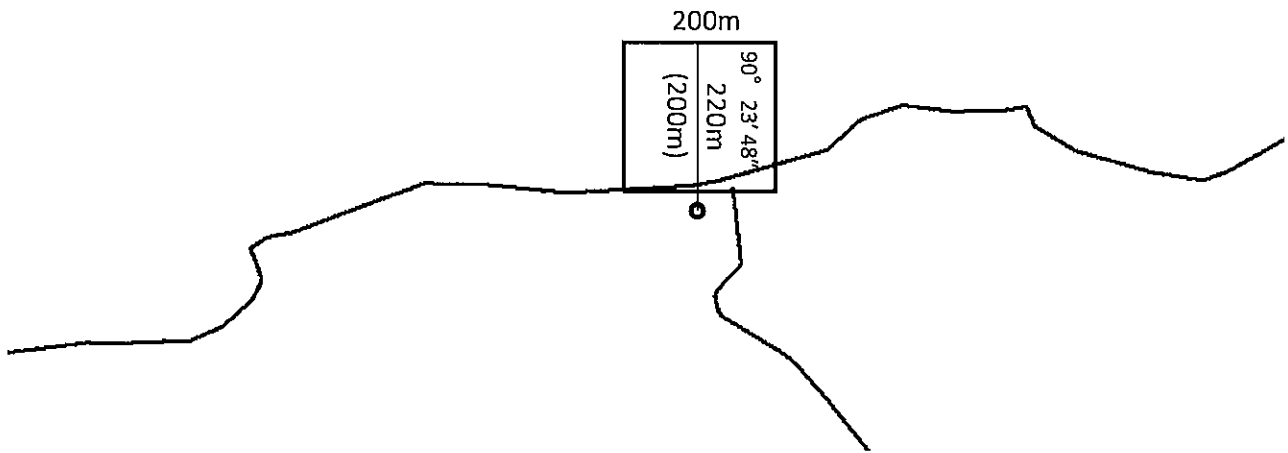
目梨郡羅臼町地先

## 漁場の区域

漁場基点座標値(13系)

X = 34009.168

Y = 87645.08



# 定置漁業権免許漁場図

縮尺 : 1/ 10,000

羅さけ・ます定第4号

## 漁場の位置

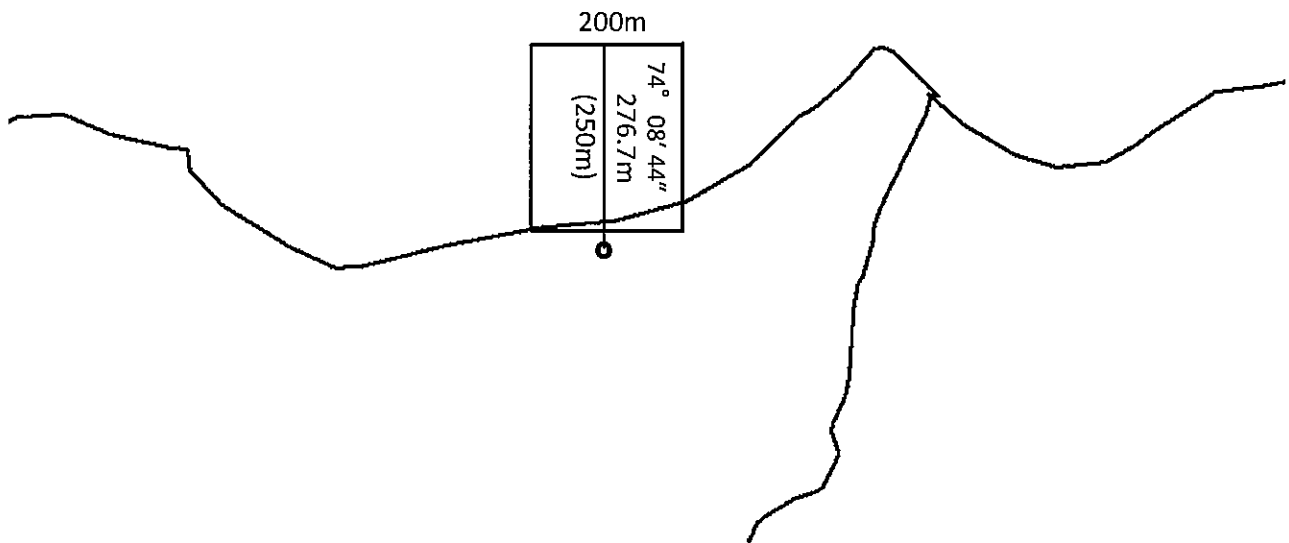
目梨郡羅臼町地先

## 漁場の区域

漁場基点座標値(13系)

X = 33003.863

Y = 87796.666



# 定置漁業権免許漁場図

縮尺 : 1/ 10,000

羅さけ・ます定第5号

## 漁場の位置

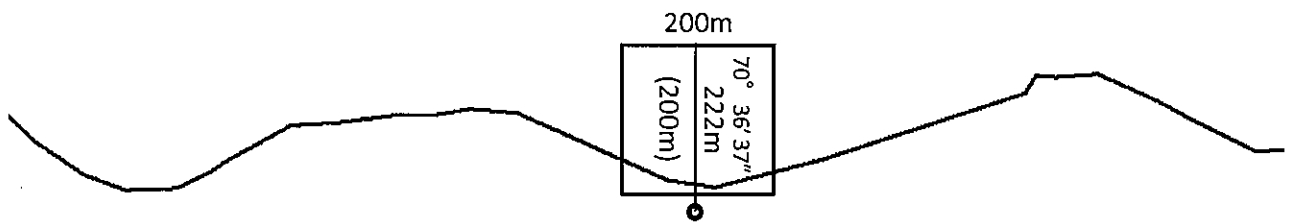
目梨郡羅臼町地先

## 漁場の区域

漁場基点座標値(13系)

X = 31742.959

Y = 88290.921



# 定置漁業権免許漁場図

縮尺 : 1/ 10,000

羅さけ・ます定第6号

## 漁場の位置

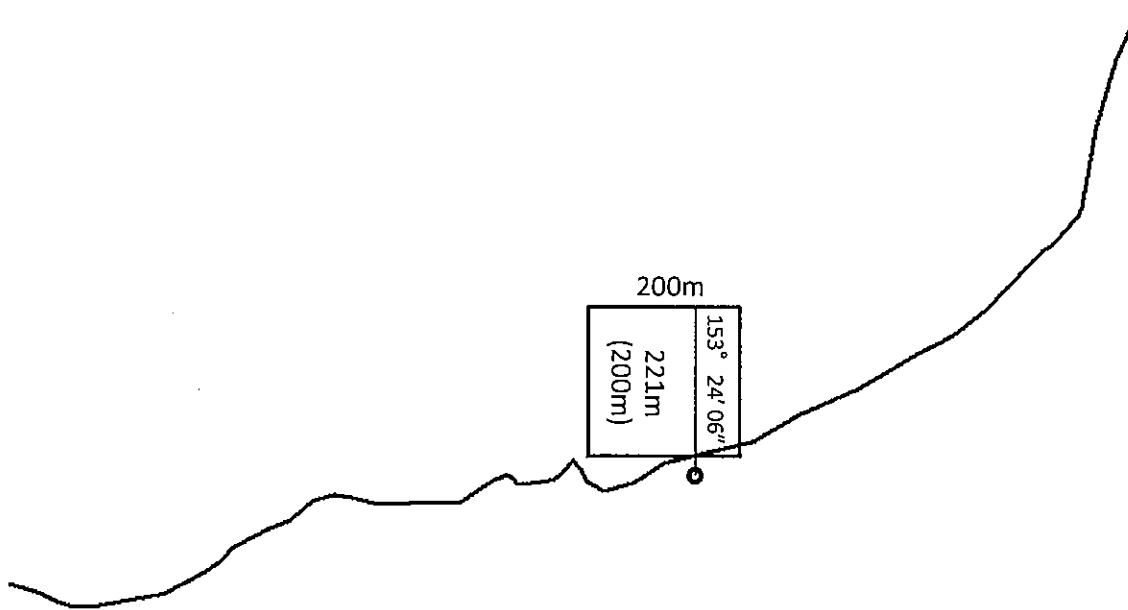
目梨郡羅臼町地先

## 漁場の区域

漁場基点座標値(13系)

X = 27907.325

Y = 87926.483



# 定置漁業権免許漁場図

縮尺 : 1/ 10,000

羅さけ・ます定第7号

## 漁場の位置

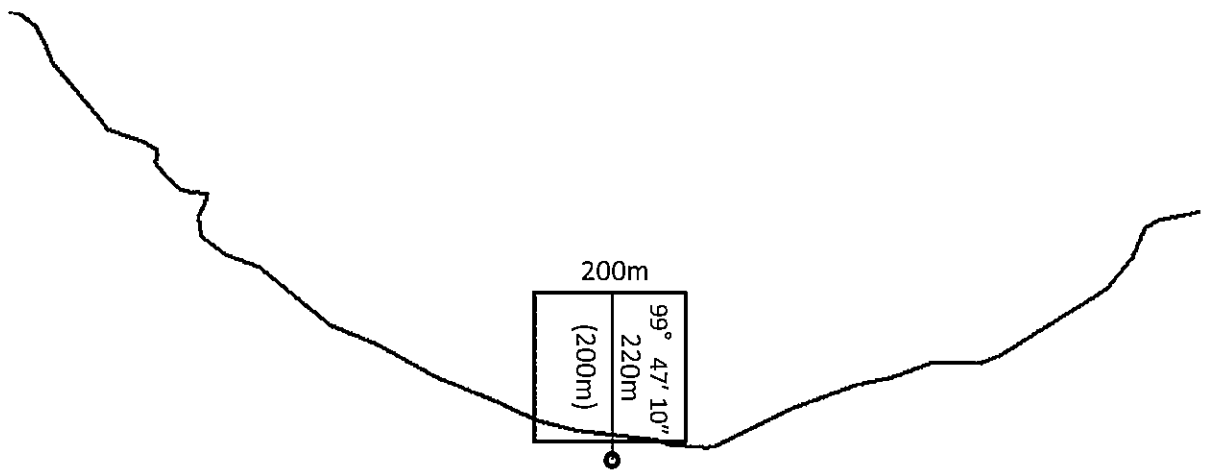
目梨郡羅臼町地先

## 漁場の区域

漁場基点座標値(13系)

X = 27509.647

Y = 87655.863



# 定置漁業権免許漁場図

縮尺 : 1/ 10,000

羅さけ・ます定第8号

## 漁場の位置

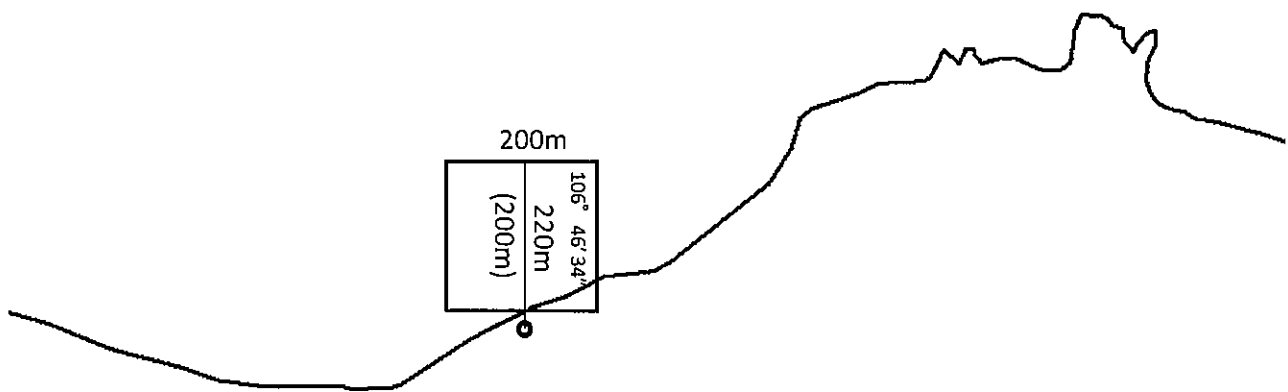
目梨郡羅臼町地先

## 漁場の区域

漁場基点座標値(13系)

X = 27192.221

Y = 87675.861



# 定置漁業権免許漁場図

縮尺 : 1/ 10,000

羅さけ・ます定第9号

## 漁場の位置

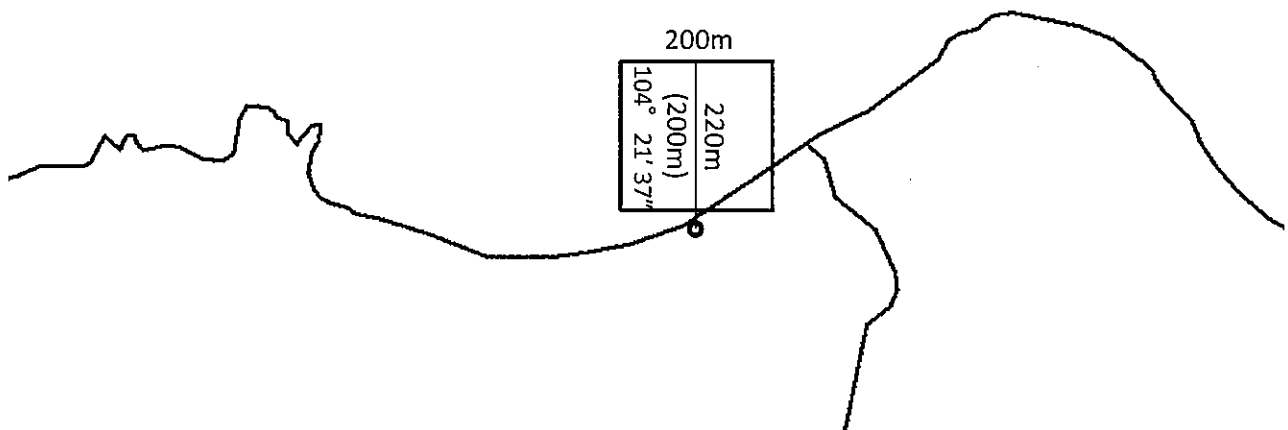
目梨郡羅臼町地先

## 漁場の区域

漁場基点座標値(13系)

X = 25827.765

Y = 87563.011



# 定置漁業権免許漁場図

縮尺 : 1/ 10,000

羅さけ・ます定第10号

## 漁場の位置

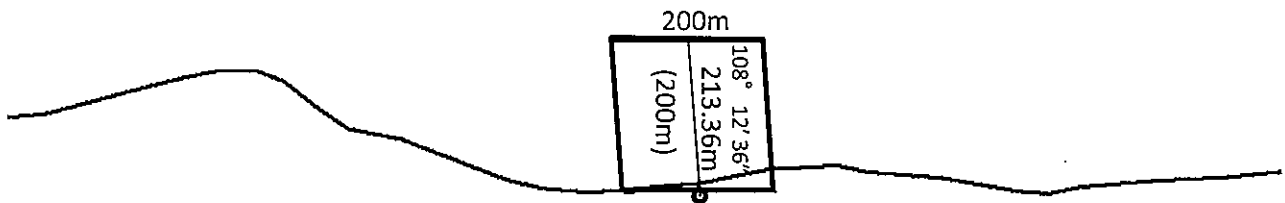
目梨郡羅臼町地先

## 漁場の区域

漁場基点座標値(13系)

X = 24141.919

Y = 86819.761



# 定置漁業権免許漁場図

縮尺 : 1/10,000

羅さけ・ます定第11号

## 漁場の位置

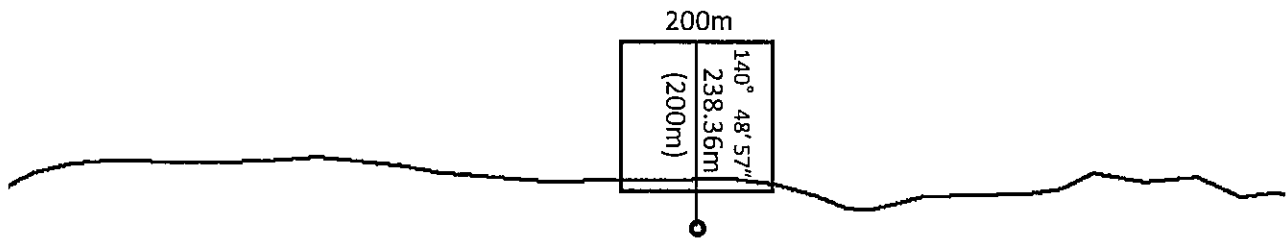
目梨郡羅臼町地先

## 漁場の区域

漁場基点座標値(13系)

X = 16802.659

Y = 82210.515



# 定置漁業権免許漁場図

縮尺 : 1/ 10,000

羅さけ・ます定第12号

## 漁場の位置

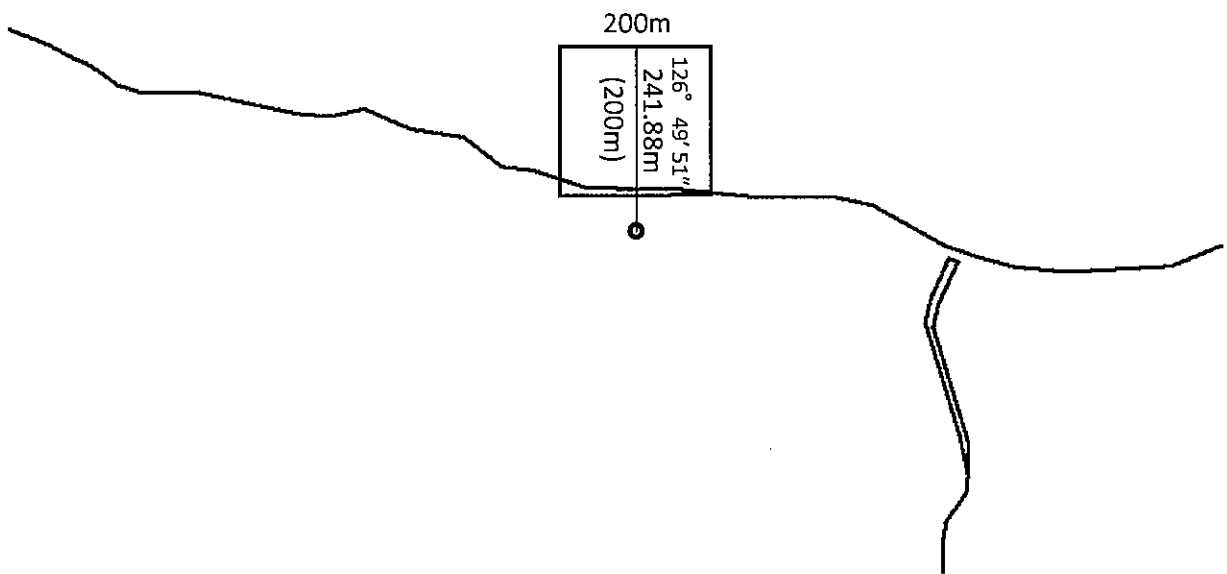
目梨郡羅臼町地先

## 漁場の区域

漁場基点座標値(13系)

X = 16236.321

Y = 81498.379



# 定置漁業権免許漁場図

縮尺 : 1/ 10,000

羅さけ・ます定第13号

## 漁場の位置

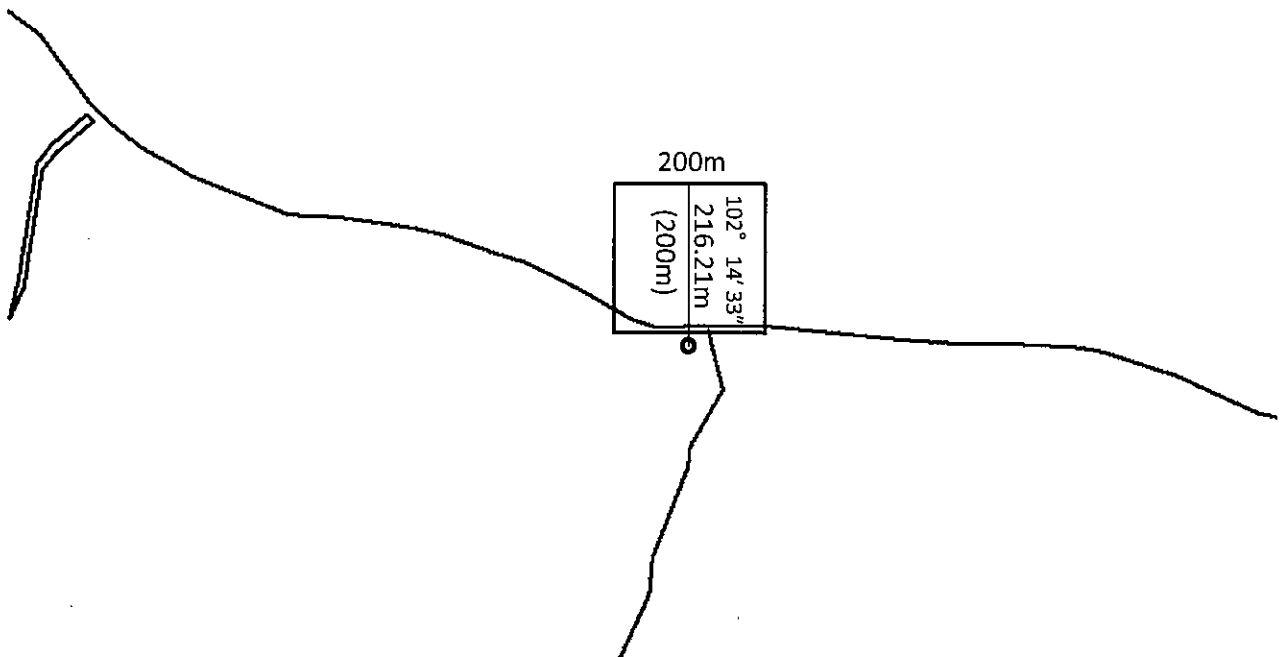
目梨郡羅臼町地先

## 漁場の区域

漁場基点座標値(13系)

X = 15197.775

Y = 80738.167



# 定置漁業権免許漁場図

縮尺 : 1/ 10,000

羅さけ・ます定第14号

## 漁場の位置

目梨郡羅臼町地先

## 漁場の区域

漁場基点座標値(13系)

X = 11193.144

Y = 79406.572

